

## ОПИСАНИЕ МЕСТОПОЛОЖЕНИЯ ГРАНИЦ

### Зона сельскохозяйственного использования (СХ-1)

(наименование объекта, местоположение границ которого описано (далее - объект))

#### Раздел 1

#### Сведения об объекте

№ п/п	Характеристики объекта	Описание характеристик
1	2	3
1	Местоположение объекта	Ивановская область, р-н Лежневский, с/п Шильковское
2	Площадь объекта ± величина погрешности определения площади (Р ± ΔР)	32 258 652 м <sup>2</sup> ± 310 043 м <sup>2</sup>
3	Иные характеристики объекта	<p>Вид объекта реестра границ: Территориальная зона</p> <p>Виды разрешенного использования земельных участков, расположенных в территориальной зоне:</p> <p>Основной вид разрешенного использования: Сельскохозяйственное использование</p> <p>Основной вид разрешенного использования: Растениеводство</p> <p>Основной вид разрешенного использования: Выращивание зерновых и иных сельскохозяйственных культур</p> <p>Основной вид разрешенного использования: Овощеводство</p> <p>Основной вид разрешенного использования: Выращивание тонизирующих, лекарственных, цветочных культур</p> <p>Основной вид разрешенного использования: Садоводство</p> <p>Основной вид разрешенного использования: Выращивание льна и конопли</p> <p>Основной вид разрешенного использования: Животноводство</p> <p>Основной вид разрешенного использования: Скотоводство</p> <p>Основной вид разрешенного использования: Звероводство</p> <p>Основной вид разрешенного использования: Птицеводство</p> <p>Основной вид разрешенного использования: Свиноводство</p> <p>Основной вид разрешенного использования: Пчеловодство</p> <p>Основной вид разрешенного использования: Рыбоводство</p> <p>Основной вид разрешенного использования: Научное обеспечение сельского хозяйства</p> <p>Основной вид разрешенного использования: Хранение и переработка сельскохозяйственной продукции</p> <p>Основной вид разрешенного использования: Ведение личного подсобного хозяйства на полевых участках</p> <p>Основной вид разрешенного использования: Питомники</p> <p>Основной вид разрешенного использования: Обеспечение сельскохозяйственного производства</p> <p>Основной вид разрешенного использования: Сенокошение</p> <p>Основной вид разрешенного использования: Выпас сельскохозяйственных животных</p> <p>Основной вид разрешенного использования: Амбулаторно-поликлиническое обслуживание</p> <p>Основной вид разрешенного использования: Связь</p> <p>Основной вид разрешенного использования: Предоставление коммунальных услуг</p> <p>Основной вид разрешенного использования: Улично-дорожная сеть</p> <p>Основной вид разрешенного использования: Размещение автомобильных дорог</p> <p>Основной вид разрешенного использования: Недропользование</p>

**Раздел 2**

**Сведения о местоположении границ объекта**

1. Система координат МСК-37, зона 2					
2. Сведения о характерных точках границ объекта					
Обозначение характерных точек границ	Координаты, м		Метод определения координат характерной точки	Средняя квадратическая погрешность положения характерной точки (Mt), м	Описание обозначения точки на местности (при наличии)
	X	Y			
1	2	3	4	5	6
CX-1(1)					
1	294 075,75	2 206 576,85	Картометрический метод	0,10	—
2	294 144,57	2 206 541,77		0,10	
3	294 149,89	2 206 539,24		0,10	
4	294 248,42	2 206 476,98		0,10	
5	294 244,26	2 206 536,24		0,10	
6	294 265,18	2 206 536,79		0,10	
7	294 268,43	2 206 464,34		0,10	
8	294 315,90	2 206 434,34		0,10	
9	294 336,40	2 206 446,03		0,10	
10	294 364,30	2 206 430,68		0,10	
11	294 377,27	2 206 400,20		0,10	
12	294 374,28	2 206 358,20		0,10	
13	294 364,49	2 206 325,40		0,10	
14	294 359,71	2 206 309,40		0,10	
15	294 357,39	2 206 302,43		0,10	
16	294 349,89	2 206 279,89		0,10	
17	294 344,57	2 206 251,46		0,10	
18	294 363,97	2 206 268,58		0,10	
19	294 368,42	2 206 246,89		0,10	
20	294 354,24	2 206 236,34		0,10	
21	294 354,15	2 206 214,49		0,10	
22	294 359,04	2 206 180,97		0,10	
23	294 354,53	2 206 155,31		0,10	
24	294 364,11	2 206 118,33		0,10	
25	294 380,18	2 206 102,54		0,10	
26	294 405,78	2 206 099,85		0,10	
27	294 450,71	2 206 091,51		0,10	
28	294 484,02	2 206 094,93		0,10	
29	294 533,94	2 206 100,13		0,10	
30	294 800,27	2 206 077,20		0,10	
31	294 903,92	2 206 072,03		0,10	
32	295 027,14	2 206 070,17		0,10	
33	295 063,25	2 206 097,01		0,10	
34	295 090,26	2 206 134,87		0,10	
35	295 105,41	2 206 120,81		0,10	
36	295 093,19	2 206 090,61		0,10	
37	295 081,19	2 206 037,02		0,10	
38	295 082,39	2 205 998,89		0,10	
39	295 098,51	2 205 972,57		0,10	
40	295 264,50	2 205 970,90		0,10	
41	295 242,60	2 205 911,10		0,10	
42	295 244,86	2 205 856,50		0,10	
43	295 256,18	2 205 807,31		0,10	
44	295 285,60	2 205 773,83		0,10	
45	295 241,30	2 205 707,74		0,10	
46	295 241,57	2 205 679,34		0,10	

**Раздел 2**

**Сведения о местоположении границ объекта**

<b>1</b>	<b>2</b>	<b>3</b>	<b>4</b>	<b>5</b>	<b>6</b>
47	295 227,82	2 205 634,08	Картометрический метод	0,10	—
48	295 188,90	2 205 586,20		0,10	
49	295 131,98	2 205 488,99		0,10	
50	295 116,54	2 205 491,78		0,10	
51	295 113,66	2 205 503,70		0,10	
52	295 190,80	2 205 662,35		0,10	
53	295 222,30	2 205 772,72		0,10	
54	295 214,66	2 205 792,33		0,10	
55	295 196,76	2 205 797,45		0,10	
56	295 190,54	2 205 778,26		0,10	
57	295 179,86	2 205 733,07		0,10	
58	295 159,99	2 205 658,48		0,10	
59	295 138,51	2 205 634,03		0,10	
60	295 039,62	2 205 637,69		0,10	
61	295 028,78	2 205 527,69		0,10	
62	294 997,43	2 205 420,47		0,10	
63	295 002,36	2 205 388,74		0,10	
64	295 050,42	2 205 376,31		0,10	
65	295 050,89	2 205 362,74		0,10	
66	295 017,76	2 205 351,28		0,10	
67	295 014,79	2 205 335,24		0,10	
68	295 033,33	2 205 298,68		0,10	
69	295 023,52	2 205 252,91		0,10	
70	295 025,93	2 205 208,91		0,10	
71	295 033,44	2 205 197,70		0,10	
72	295 033,85	2 205 173,79		0,10	
73	294 649,77	2 205 037,24		0,10	
74	294 605,19	2 205 021,39		0,10	
75	294 719,33	2 204 835,31		0,10	
76	294 847,72	2 204 677,82		0,10	
77	294 835,84	2 204 663,53		0,10	
78	294 835,19	2 204 645,14		0,10	
79	294 843,73	2 204 625,17		0,10	
80	294 831,78	2 204 571,15		0,10	
81	294 801,00	2 204 541,06		0,10	
82	294 773,71	2 204 558,67		0,10	
83	294 753,97	2 204 549,20		0,10	
84	294 685,89	2 204 546,54		0,10	
85	294 629,08	2 204 540,03		0,10	
86	294 549,16	2 204 535,37		0,10	
87	294 530,23	2 204 491,77		0,10	
88	294 533,01	2 204 490,41		0,10	
89	294 674,46	2 204 529,21		0,10	
90	294 699,48	2 204 508,95		0,10	
91	294 780,47	2 204 475,98		0,10	
92	294 785,02	2 204 440,03		0,10	
93	294 785,49	2 204 436,31		0,10	
94	294 830,78	2 204 411,99		0,10	
95	294 838,61	2 204 416,01		0,10	
96	294 840,74	2 204 417,10		0,10	
97	294 922,79	2 204 390,34		0,10	
98	294 966,19	2 204 389,93		0,10	
99	294 988,10	2 204 368,43		0,10	
100	295 013,69	2 204 364,16		0,10	
101	295 079,48	2 204 389,96		0,10	

**Раздел 2**

**Сведения о местоположении границ объекта**

<b>1</b>	<b>2</b>	<b>3</b>	<b>4</b>	<b>5</b>	<b>6</b>
102	295 095,60	2 204 385,36	Картометрический метод	0,10	—
103	295 177,57	2 204 371,67		0,10	
104	295 182,08	2 204 369,47		0,10	
105	295 209,66	2 204 363,44		0,10	
106	295 166,52	2 204 393,58		0,10	
107	295 167,53	2 204 447,65		0,10	
108	295 171,91	2 204 451,18		0,10	
109	295 309,33	2 204 472,89		0,10	
110	295 454,91	2 204 683,79		0,10	
111	295 553,88	2 204 751,86		0,10	
112	295 603,23	2 204 736,53		0,10	
113	295 641,03	2 204 791,53		0,10	
114	295 718,27	2 204 791,30		0,10	
115	295 762,96	2 204 808,77		0,10	
116	295 802,95	2 204 749,80		0,10	
117	295 849,36	2 204 739,85		0,10	
118	295 828,56	2 204 689,61		0,10	
119	295 883,97	2 204 640,83		0,10	
120	295 922,03	2 204 670,42		0,10	
121	295 903,04	2 204 700,63		0,10	
122	295 917,07	2 204 769,85		0,10	
123	295 928,78	2 204 778,31		0,10	
124	295 967,23	2 204 875,96		0,10	
125	295 986,42	2 204 900,48		0,10	
126	296 139,65	2 204 766,29		0,10	
127	296 123,20	2 204 750,64		0,10	
128	296 173,25	2 204 690,84		0,10	
129	296 159,24	2 204 672,65		0,10	
130	296 018,16	2 204 560,90		0,10	
131	296 012,75	2 204 550,12		0,10	
132	295 984,00	2 204 514,68		0,10	
133	295 992,55	2 204 508,76		0,10	
134	296 005,31	2 204 499,93		0,10	
135	295 934,05	2 204 385,46		0,10	
136	295 948,67	2 204 376,19		0,10	
137	296 088,82	2 204 323,65		0,10	
138	296 291,27	2 204 214,62	0,10		
139	296 294,38	2 204 212,95	0,10		
140	296 292,99	2 204 192,96	0,10		
141	296 311,31	2 204 149,36	0,10		
142	296 364,48	2 204 099,54	0,10		
143	296 369,99	2 204 096,21	0,10		
144	296 418,26	2 204 067,09	0,10		
145	296 456,30	2 204 064,22	0,10		
146	296 461,44	2 204 057,07	0,10		
147	296 462,96	2 204 054,96	0,10		
148	296 451,87	2 204 006,90	0,10		
149	296 451,34	2 204 005,74	0,10		
150	296 490,89	2 204 006,28	0,10		
151	296 509,77	2 204 034,47	0,10		
152	296 533,32	2 204 064,39	0,10		
153	296 552,04	2 204 044,32	0,10		
154	296 594,15	2 204 043,89	0,10		
155	296 608,54	2 204 055,29	0,10		
156	296 612,18	2 204 058,18	0,10		

**Раздел 2**

**Сведения о местоположении границ объекта**

<b>1</b>	<b>2</b>	<b>3</b>	<b>4</b>	<b>5</b>	<b>6</b>
157	296 623,35	2 204 067,03	Картометрический метод	0,10	—
158	296 696,74	2 204 061,80		0,10	
159	296 792,79	2 204 054,97		0,10	
160	296 815,74	2 204 054,08		0,10	
161	296 816,60	2 204 067,40		0,10	
162	296 820,01	2 204 076,32		0,10	
163	296 826,78	2 204 130,60		0,10	
164	296 835,14	2 204 208,67		0,10	
165	296 835,77	2 204 306,24		0,10	
166	296 880,47	2 204 306,22		0,10	
167	296 902,74	2 204 422,70		0,10	
168	296 932,59	2 204 542,74		0,10	
169	296 974,27	2 204 559,51		0,10	
170	297 014,46	2 204 568,94		0,10	
171	297 060,47	2 204 587,40		0,10	
172	297 106,89	2 204 593,97		0,10	
173	297 113,05	2 204 563,18		0,10	
174	297 122,17	2 204 509,24		0,10	
175	297 133,50	2 204 401,35		0,10	
176	297 128,03	2 204 370,79		0,10	
177	297 127,70	2 204 331,33		0,10	
178	297 127,60	2 204 319,00		0,10	
179	297 142,58	2 204 317,21		0,10	
180	297 151,63	2 204 305,78		0,10	
181	297 169,82	2 204 301,36		0,10	
182	297 173,52	2 204 216,87		0,10	
183	297 166,59	2 204 034,42		0,10	
184	297 152,42	2 203 988,95		0,10	
185	297 154,65	2 203 952,90		0,10	
186	297 174,86	2 203 930,74		0,10	
187	297 182,02	2 203 961,07		0,10	
188	297 182,45	2 204 044,12		0,10	
189	297 192,31	2 204 043,46		0,10	
190	297 191,85	2 204 136,70		0,10	
191	297 196,19	2 204 232,92		0,10	
192	297 185,51	2 204 330,34		0,10	
193	297 151,82	2 204 413,53		0,10	
194	297 141,40	2 204 473,21		0,10	
195	297 164,08	2 204 503,14		0,10	
196	297 121,59	2 204 673,40		0,10	
197	297 097,44	2 204 683,07		0,10	
198	297 052,26	2 204 689,31	0,10		
199	297 038,90	2 204 693,22	0,10		
200	297 015,89	2 204 790,18	0,10		
201	296 995,39	2 204 850,95	0,10		
202	297 014,45	2 204 859,59	0,10		
203	297 006,15	2 204 881,74	0,10		
204	296 972,67	2 204 881,37	0,10		
205	296 931,11	2 204 908,90	0,10		
206	296 885,16	2 204 971,09	0,10		
207	296 867,19	2 204 980,12	0,10		
208	296 835,64	2 205 040,37	0,10		
209	296 842,24	2 205 161,73	0,10		
210	296 885,37	2 205 171,81	0,10		
211	296 915,57	2 205 129,63	0,10		

**Раздел 2**

**Сведения о местоположении границ объекта**

1	2	3	4	5	6
212	296 921,63	2 205 121,17	Картометрический метод	0,10	—
213	296 953,94	2 205 081,84		0,10	
214	296 991,68	2 205 085,89		0,10	
215	297 032,19	2 205 110,31		0,10	
216	297 027,42	2 205 143,62		0,10	
217	297 020,12	2 205 175,32		0,10	
218	297 017,96	2 205 184,69		0,10	
219	297 012,70	2 205 207,40		0,10	
220	296 963,31	2 205 498,98		0,10	
221	297 079,70	2 205 513,93		0,10	
222	297 086,19	2 205 481,56		0,10	
223	297 110,17	2 205 405,79		0,10	
224	297 151,38	2 205 414,25		0,10	
225	297 180,90	2 205 281,53		0,10	
226	297 216,35	2 205 171,62		0,10	
227	297 260,39	2 204 922,32		0,10	
228	297 288,20	2 204 909,25		0,10	
229	297 276,25	2 204 993,41		0,10	
230	297 223,86	2 205 263,75		0,10	
231	297 191,07	2 205 420,93		0,10	
232	297 168,05	2 205 531,32		0,10	
233	297 126,75	2 205 728,11		0,10	
234	297 093,78	2 205 885,19		0,10	
235	297 121,88	2 205 898,99		0,10	
236	297 152,18	2 205 745,63		0,10	
237	297 173,28	2 205 744,66		0,10	
238	297 221,12	2 205 761,92		0,10	
239	297 256,03	2 205 770,04		0,10	
240	297 255,58	2 205 797,28		0,10	
241	297 252,47	2 205 833,64		0,10	
242	297 244,37	2 205 854,22		0,10	
243	297 287,14	2 205 834,23		0,10	
244	297 340,77	2 205 866,78		0,10	
245	297 366,74	2 205 876,52		0,10	
246	297 382,96	2 205 912,24		0,10	
247	297 383,94	2 205 930,55		0,10	
248	297 433,56	2 205 878,66		0,10	
249	297 409,52	2 205 840,63		0,10	
250	297 381,73	2 205 807,72		0,10	
251	297 349,61	2 205 778,16		0,10	
252	297 353,46	2 205 761,92		0,10	
253	297 392,22	2 205 758,10		0,10	
254	297 457,15	2 205 758,76		0,10	
255	297 493,07	2 205 779,15		0,10	
256	297 525,97	2 205 714,46		0,10	
257	297 504,58	2 205 603,32		0,10	
258	297 456,93	2 205 581,28	0,10		
259	297 464,67	2 205 539,26	0,10		
260	297 502,83	2 205 503,95	0,10		
261	297 380,98	2 205 468,77	0,10		
262	297 345,97	2 205 493,88	0,10		
263	297 296,46	2 205 486,49	0,10		
264	297 243,97	2 205 462,72	0,10		
265	297 319,47	2 205 058,68	0,10		
266	297 336,03	2 205 029,12	0,10		

**Раздел 2**

**Сведения о местоположении границ объекта**

<b>1</b>	<b>2</b>	<b>3</b>	<b>4</b>	<b>5</b>	<b>6</b>
267	297 386,87	2 205 016,50	Картометрический метод	0,10	—
268	297 401,95	2 204 941,57		0,10	
269	297 404,16	2 204 929,37		0,10	
270	297 437,83	2 204 898,75		0,10	
271	297 479,87	2 204 871,13		0,10	
272	297 610,03	2 204 870,79		0,10	
273	297 628,41	2 204 784,33		0,10	
274	297 746,47	2 204 565,91		0,10	
275	297 629,24	2 204 486,40		0,10	
276	297 660,94	2 204 330,48		0,10	
277	297 827,98	2 204 302,05		0,10	
278	297 976,27	2 204 133,68		0,10	
279	298 105,80	2 204 189,47		0,10	
280	298 104,38	2 204 115,63		0,10	
281	298 130,54	2 203 970,50		0,10	
282	298 105,86	2 203 973,10		0,10	
283	298 109,25	2 203 929,33		0,10	
284	298 094,98	2 203 888,42		0,10	
285	298 124,91	2 203 886,03		0,10	
286	298 134,32	2 203 916,22		0,10	
287	298 128,67	2 203 926,55		0,10	
288	298 176,59	2 203 912,53		0,10	
289	298 208,21	2 203 911,96		0,10	
290	298 254,12	2 203 904,89		0,10	
291	298 294,27	2 203 889,58		0,10	
292	298 310,62	2 203 886,44		0,10	
293	298 326,23	2 203 880,78		0,10	
294	298 343,65	2 203 871,03		0,10	
295	298 350,98	2 203 864,23		0,10	
296	298 354,66	2 203 854,80		0,10	
297	298 359,79	2 203 841,36		0,10	
298	298 368,84	2 203 833,66		0,10	
299	298 384,24	2 203 832,05		0,10	
300	298 428,80	2 203 831,52		0,10	
301	298 443,52	2 203 828,42		0,10	
302	298 451,93	2 203 818,51		0,10	
303	298 450,79	2 203 809,70		0,10	
304	298 446,15	2 203 797,11		0,10	
305	298 444,99	2 203 789,04		0,10	
306	298 430,40	2 203 709,52		0,10	
307	298 472,74	2 203 695,95		0,10	
308	298 476,88	2 203 668,49		0,10	
309	298 464,31	2 203 599,51	0,10		
310	298 442,87	2 203 576,34	0,10		
311	298 429,49	2 203 580,34	0,10		
312	298 407,75	2 203 589,20	0,10		
313	298 378,39	2 203 581,73	0,10		
314	298 354,72	2 203 578,53	0,10		
315	298 294,40	2 203 599,77	0,10		
316	298 247,22	2 203 627,34	0,10		
317	298 233,55	2 203 620,47	0,10		
318	298 226,49	2 203 577,87	0,10		
319	298 206,89	2 203 479,43	0,10		
320	298 204,66	2 203 439,04	0,10		
321	298 150,00	2 203 436,07	0,10		

**Раздел 2**

**Сведения о местоположении границ объекта**

<b>1</b>	<b>2</b>	<b>3</b>	<b>4</b>	<b>5</b>	<b>6</b>
322	298 149,91	2 203 438,46	Картометрический метод	0,10	—
323	298 147,87	2 203 493,15		0,10	
324	298 146,16	2 203 499,66		0,10	
325	298 133,85	2 203 505,40		0,10	
326	298 084,77	2 203 490,57		0,10	
327	298 067,83	2 203 488,42		0,10	
328	298 037,60	2 203 495,57		0,10	
329	298 039,22	2 203 505,31		0,10	
330	298 025,18	2 203 551,83		0,10	
331	297 972,62	2 203 542,70		0,10	
332	297 923,93	2 203 653,65		0,10	
333	297 911,40	2 203 656,38		0,10	
334	297 860,29	2 203 643,73		0,10	
335	297 847,58	2 203 556,87		0,10	
336	297 692,38	2 203 526,85		0,10	
337	297 570,38	2 203 542,97		0,10	
338	297 511,35	2 203 498,02		0,10	
339	297 511,20	2 203 498,06		0,10	
340	297 483,65	2 203 506,85		0,10	
341	297 450,19	2 203 520,94		0,10	
342	297 372,24	2 203 546,50		0,10	
343	297 362,92	2 203 550,62		0,10	
344	297 349,90	2 203 549,56		0,10	
345	297 334,82	2 203 542,75		0,10	
346	297 314,47	2 203 540,29		0,10	
347	297 274,36	2 203 526,25		0,10	
348	297 264,80	2 203 536,58		0,10	
349	297 242,15	2 203 557,16		0,10	
350	297 149,73	2 203 641,12		0,10	
351	296 905,06	2 203 594,41		0,10	
352	296 879,18	2 203 676,19		0,10	
353	296 856,72	2 203 747,18		0,10	
354	296 841,93	2 203 793,92		0,10	
355	296 736,73	2 203 838,39		0,10	
356	296 739,23	2 203 878,57		0,10	
357	296 700,47	2 203 900,75		0,10	
358	296 677,26	2 203 896,45		0,10	
359	296 655,52	2 203 908,01		0,10	
360	296 649,44	2 203 960,67		0,10	
361	296 641,20	2 203 970,33		0,10	
362	296 620,62	2 203 985,00		0,10	
363	296 609,99	2 203 986,04		0,10	
364	296 593,46	2 203 917,24		0,10	
365	296 574,01	2 203 938,90		0,10	
366	296 582,45	2 203 981,31		0,10	
367	296 556,92	2 204 006,70		0,10	
368	296 506,42	2 203 994,07	0,10		
369	296 482,51	2 203 979,87	0,10		
370	296 448,93	2 203 960,29	0,10		
371	296 401,42	2 203 849,13	0,10		
372	296 397,54	2 203 834,27	0,10		
373	296 386,42	2 203 817,61	0,10		
374	296 302,58	2 203 787,09	0,10		
375	296 274,25	2 203 722,29	0,10		
376	296 263,78	2 203 717,11	0,10		



**Раздел 2**

**Сведения о местоположении границ объекта**

<b>1</b>	<b>2</b>	<b>3</b>	<b>4</b>	<b>5</b>	<b>6</b>
377	296 236,67	2 203 686,03	Картометрический метод	0,10	—
378	296 205,98	2 203 680,05		0,10	
379	296 167,47	2 203 654,85		0,10	
380	296 106,41	2 203 637,09		0,10	
381	296 089,61	2 203 631,01		0,10	
382	296 075,67	2 203 624,12		0,10	
383	296 020,18	2 203 614,81		0,10	
384	295 964,05	2 203 629,01		0,10	
385	295 939,72	2 203 616,99		0,10	
386	295 937,36	2 203 599,87		0,10	
387	295 939,22	2 203 576,88		0,10	
388	295 941,03	2 203 556,75		0,10	
389	295 952,95	2 203 492,47		0,10	
390	296 016,31	2 203 526,50		0,10	
391	296 034,38	2 203 529,19		0,10	
392	296 047,84	2 203 529,15		0,10	
393	296 080,43	2 203 473,75		0,10	
394	296 131,60	2 203 445,59		0,10	
395	296 162,48	2 203 426,55		0,10	
396	296 159,68	2 203 424,84		0,10	
397	295 956,16	2 203 301,09		0,10	
398	295 978,05	2 203 225,12		0,10	
399	296 024,67	2 203 223,27		0,10	
400	295 987,80	2 203 189,51		0,10	
401	295 909,02	2 203 151,18		0,10	
402	295 804,05	2 203 109,09		0,10	
403	295 754,60	2 202 966,09		0,10	
404	295 776,55	2 202 945,50		0,10	
405	295 990,76	2 202 817,21		0,10	
406	295 993,05	2 202 813,27		0,10	
407	296 001,83	2 202 768,60		0,10	
408	296 036,62	2 202 732,89		0,10	
409	295 953,79	2 202 577,07		0,10	
410	295 946,08	2 202 574,04		0,10	
411	295 911,15	2 202 573,64		0,10	
412	295 923,71	2 202 498,37		0,10	
413	295 923,91	2 202 494,72		0,10	
414	295 929,14	2 202 462,78		0,10	
415	295 904,99	2 202 411,75		0,10	
416	295 880,73	2 202 424,96		0,10	
417	295 873,67	2 202 434,74		0,10	
418	295 865,97	2 202 445,40		0,10	
419	295 856,52	2 202 464,29		0,10	
420	295 849,33	2 202 492,88	0,10		
421	295 848,36	2 202 519,08	0,10		
422	295 858,01	2 202 526,78	0,10		
423	295 865,38	2 202 535,72	0,10		
424	295 865,81	2 202 546,35	0,10		
425	295 861,60	2 202 559,65	0,10		
426	295 847,82	2 202 567,80	0,10		
427	295 829,55	2 202 567,12	0,10		
428	295 810,53	2 202 560,63	0,10		
429	295 808,12	2 202 548,02	0,10		
430	295 802,92	2 202 532,43	0,10		
431	295 791,56	2 202 527,19	0,10		

**Раздел 2**

**Сведения о местоположении границ объекта**

1	2	3	4	5	6
432	295 754,67	2 202 535,44	Картометрический метод	0,10	—
433	295 725,25	2 202 549,75		0,10	
434	295 715,31	2 202 558,04		0,10	
435	295 709,13	2 202 575,55		0,10	
436	295 694,78	2 202 581,37		0,10	
437	295 689,32	2 202 647,31		0,10	
438	295 731,26	2 202 641,77		0,10	
439	295 736,41	2 202 635,88		0,10	
440	295 791,05	2 202 634,23		0,10	
441	295 839,14	2 202 606,72		0,10	
442	295 851,03	2 202 597,39		0,10	
443	295 867,13	2 202 584,62		0,10	
444	295 910,59	2 202 652,28		0,10	
445	295 706,64	2 202 743,36		0,10	
446	295 672,16	2 202 704,87		0,10	
447	295 643,89	2 202 730,75		0,10	
448	295 690,32	2 202 828,30		0,10	
449	295 666,82	2 202 836,09		0,10	
450	295 622,34	2 202 775,71		0,10	
451	295 624,76	2 202 708,21		0,10	
452	295 546,64	2 202 692,77		0,10	
453	295 501,23	2 202 673,27		0,10	
454	295 490,69	2 202 641,87		0,10	
455	295 459,67	2 202 630,91		0,10	
456	295 422,95	2 202 620,71		0,10	
457	295 402,50	2 202 600,51		0,10	
458	295 423,62	2 202 556,58		0,10	
459	295 382,50	2 202 539,95		0,10	
460	295 382,18	2 202 518,46		0,10	
461	295 368,96	2 202 514,89		0,10	
462	295 344,30	2 202 515,00		0,10	
463	295 334,46	2 202 503,33		0,10	
464	295 350,03	2 202 468,76		0,10	
465	295 358,67	2 202 464,46		0,10	
466	295 386,59	2 202 477,94		0,10	
467	295 417,37	2 202 462,21		0,10	
468	295 437,80	2 202 462,09		0,10	
469	295 444,07	2 202 434,41		0,10	
470	295 398,69	2 202 395,88		0,10	
471	295 344,10	2 202 349,53		0,10	
472	295 313,70	2 202 392,96		0,10	
473	295 305,85	2 202 404,17		0,10	
474	295 258,18	2 202 472,27		0,10	
475	295 229,62	2 202 484,53		0,10	
476	295 257,97	2 202 499,61		0,10	
477	295 255,66	2 202 513,81		0,10	
478	295 228,90	2 202 512,82		0,10	
479	295 189,25	2 202 522,06		0,10	
480	295 160,38	2 202 529,91	0,10		
481	295 145,05	2 202 557,92	0,10		
482	295 109,10	2 202 563,72	0,10		
483	295 066,09	2 202 567,48	0,10		
484	295 040,58	2 202 580,82	0,10		
485	295 046,46	2 202 614,98	0,10		
486	295 016,72	2 202 646,02	0,10		

**Раздел 2**

**Сведения о местоположении границ объекта**

<b>1</b>	<b>2</b>	<b>3</b>	<b>4</b>	<b>5</b>	<b>6</b>
487	295 017,57	2 202 671,06	Картометрический метод	0,10	—
488	295 041,21	2 202 707,67		0,10	
489	295 004,02	2 202 699,14		0,10	
490	294 968,61	2 202 690,67		0,10	
491	294 950,97	2 202 684,65		0,10	
492	294 927,65	2 202 687,35		0,10	
493	294 928,96	2 202 699,91		0,10	
494	294 956,84	2 202 718,81		0,10	
495	294 929,28	2 202 739,22		0,10	
496	294 919,57	2 202 760,29		0,10	
497	294 909,12	2 202 800,99		0,10	
498	294 885,53	2 202 810,83		0,10	
499	294 822,56	2 202 822,77		0,10	
500	294 799,57	2 202 863,65		0,10	
501	294 781,45	2 202 871,25		0,10	
502	294 768,63	2 202 879,70		0,10	
503	294 717,32	2 203 058,21		0,10	
504	294 675,24	2 203 036,99		0,10	
505	294 682,17	2 202 994,42		0,10	
506	294 662,68	2 203 038,31		0,10	
507	294 639,56	2 203 035,66		0,10	
508	294 632,17	2 202 994,30		0,10	
509	294 633,83	2 202 949,70		0,10	
510	294 609,73	2 202 925,58		0,10	
511	294 623,01	2 202 904,64		0,10	
512	294 636,64	2 202 866,49		0,10	
513	294 533,56	2 202 920,04		0,10	
514	294 464,43	2 202 955,95		0,10	
515	294 410,34	2 202 984,04		0,10	
516	294 313,44	2 202 977,27		0,10	
517	294 345,00	2 203 034,61		0,10	
518	294 358,87	2 203 059,80		0,10	
519	294 308,10	2 203 072,28		0,10	
520	294 250,56	2 203 073,72		0,10	
521	294 358,85	2 203 090,76		0,10	
522	294 370,92	2 203 092,66		0,10	
523	294 441,12	2 203 086,53		0,10	
524	294 540,16	2 203 162,35		0,10	
525	294 531,52	2 203 106,65		0,10	
526	294 508,93	2 203 089,73		0,10	
527	294 494,74	2 203 039,19		0,10	
528	294 521,96	2 203 027,70	0,10		
529	294 553,35	2 203 000,29	0,10		
530	294 553,76	2 202 941,35	0,10		
531	294 583,09	2 202 933,09	0,10		
532	294 577,40	2 202 977,96	0,10		
533	294 572,91	2 203 002,80	0,10		
534	294 560,54	2 203 047,00	0,10		
535	294 545,54	2 203 066,09	0,10		
536	294 567,86	2 203 090,14	0,10		
537	294 608,22	2 203 109,51	0,10		
538	294 640,85	2 203 144,67	0,10		
539	294 667,81	2 203 140,32	0,10		
540	294 713,39	2 203 163,45	0,10		
541	294 738,28	2 203 214,40	0,10		

**Раздел 2**

**Сведения о местоположении границ объекта**

<b>1</b>	<b>2</b>	<b>3</b>	<b>4</b>	<b>5</b>	<b>6</b>
542	294 748,94	2 203 238,77	Картометрический метод	0,10	—
543	294 796,50	2 203 255,68		0,10	
544	294 843,65	2 203 262,99		0,10	
545	294 860,22	2 203 297,54		0,10	
546	294 856,21	2 203 384,08		0,10	
547	294 930,01	2 203 443,44		0,10	
548	294 927,71	2 203 409,42		0,10	
549	294 967,49	2 203 396,61		0,10	
550	295 004,75	2 203 403,36		0,10	
551	295 030,14	2 203 401,99		0,10	
552	295 057,36	2 203 390,50		0,10	
553	295 073,10	2 203 351,79		0,10	
554	295 080,64	2 203 293,12		0,10	
555	295 108,13	2 203 274,50		0,10	
556	295 154,85	2 203 267,31		0,10	
557	295 180,29	2 203 255,76		0,10	
558	295 212,21	2 203 214,08		0,10	
559	295 260,92	2 203 153,37		0,10	
560	295 338,89	2 203 122,34		0,10	
561	295 357,10	2 203 103,20		0,10	
562	295 416,08	2 203 058,41		0,10	
563	295 405,85	2 203 001,61		0,10	
564	295 354,33	2 202 939,85		0,10	
565	295 312,39	2 202 903,53		0,10	
566	295 296,54	2 202 843,75		0,10	
567	295 308,09	2 202 813,70		0,10	
568	295 343,33	2 202 811,69		0,10	
569	295 401,66	2 202 828,15		0,10	
570	295 431,39	2 202 856,90		0,10	
571	295 459,37	2 202 902,53		0,10	
572	295 550,05	2 202 888,53		0,10	
573	295 627,55	2 203 148,32		0,10	
574	295 788,65	2 203 126,10		0,10	
575	295 766,40	2 203 194,13		0,10	
576	295 717,20	2 203 217,39		0,10	
577	295 699,71	2 203 265,98		0,10	
578	295 677,42	2 203 294,65		0,10	
579	295 653,35	2 203 311,63		0,10	
580	295 623,35	2 203 308,28		0,10	
581	295 555,56	2 203 286,98		0,10	
582	295 376,92	2 203 253,20		0,10	
583	295 332,57	2 203 221,77		0,10	
584	295 293,14	2 203 214,78		0,10	
585	295 269,46	2 203 236,29		0,10	
586	295 109,72	2 203 489,74		0,10	
587	295 125,54	2 203 521,03		0,10	
588	295 096,44	2 203 535,30		0,10	
589	295 033,53	2 203 519,98		0,10	
590	295 008,69	2 203 549,47		0,10	
591	295 012,32	2 203 584,74		0,10	
592	295 016,31	2 203 640,38		0,10	
593	295 039,24	2 203 638,29		0,10	
594	295 043,53	2 203 656,68		0,10	
595	295 071,99	2 203 707,76		0,10	
596	295 089,48	2 203 765,57		0,10	

**Раздел 2**

**Сведения о местоположении границ объекта**

<b>1</b>	<b>2</b>	<b>3</b>	<b>4</b>	<b>5</b>	<b>6</b>
597	295 080,84	2 203 786,83	Картометрический метод	0,10	—
598	295 043,07	2 203 782,17		0,10	
599	294 985,00	2 203 788,66		0,10	
600	294 945,48	2 203 750,40		0,10	
601	294 908,64	2 203 737,71		0,10	
602	294 875,01	2 203 694,21		0,10	
603	294 783,80	2 203 644,32		0,10	
604	294 744,00	2 203 661,53		0,10	
605	294 693,19	2 203 646,64		0,10	
606	294 682,91	2 203 670,03		0,10	
607	294 641,65	2 203 692,04		0,10	
608	294 628,74	2 203 684,74		0,10	
609	294 635,32	2 203 662,39		0,10	
610	294 419,07	2 203 458,15		0,10	
611	294 346,26	2 203 482,24		0,10	
612	294 344,46	2 203 500,59		0,10	
613	294 367,28	2 203 515,16		0,10	
614	294 360,10	2 203 529,39		0,10	
615	294 317,86	2 203 550,36		0,10	
616	294 279,13	2 203 528,46		0,10	
617	294 249,95	2 203 544,48		0,10	
618	294 221,96	2 203 544,16		0,10	
619	294 190,60	2 203 574,46		0,10	
620	294 210,28	2 203 600,23		0,10	
621	294 205,82	2 203 637,99		0,10	
622	294 241,55	2 203 659,86		0,10	
623	294 252,19	2 203 689,61		0,10	
624	294 232,03	2 203 702,67		0,10	
625	294 226,60	2 203 738,37		0,10	
626	294 215,38	2 203 756,64		0,10	
627	294 161,09	2 203 781,57		0,10	
628	294 151,29	2 203 847,88		0,10	
629	294 187,78	2 203 889,17		0,10	
630	294 185,37	2 203 922,87		0,10	
631	294 167,21	2 203 936,97		0,10	
632	294 061,73	2 203 895,90		0,10	
633	293 976,92	2 203 879,45		0,10	
634	293 908,53	2 203 832,84		0,10	
635	293 873,55	2 203 854,32		0,10	
636	293 773,75	2 203 855,87		0,10	
637	293 890,23	2 203 815,30		0,10	
638	293 935,35	2 203 809,80		0,10	
639	293 970,03	2 203 794,93		0,10	
640	293 969,18	2 203 769,74		0,10	
641	293 960,31	2 203 727,56		0,10	
642	293 884,53	2 203 775,57		0,10	
643	293 808,52	2 203 790,70		0,10	
644	293 682,48	2 203 798,57		0,10	
645	293 672,19	2 203 815,70		0,10	
646	293 668,19	2 203 832,41		0,10	
647	293 666,28	2 203 861,36		0,10	
648	293 658,50	2 203 861,91	0,10		
649	293 660,35	2 203 910,10	0,10		
650	293 660,48	2 203 911,01	0,10		
651	293 660,20	2 203 920,96	0,10		

**Раздел 2**

**Сведения о местоположении границ объекта**

<b>1</b>	<b>2</b>	<b>3</b>	<b>4</b>	<b>5</b>	<b>6</b>
652	293 722,51	2 203 899,31	Картометрический метод	0,10	—
653	293 778,40	2 204 059,57		0,10	
654	293 760,86	2 204 092,61		0,10	
655	293 709,36	2 204 111,46		0,10	
656	293 730,74	2 204 133,71		0,10	
657	293 785,03	2 204 185,99		0,10	
658	293 800,90	2 204 205,09		0,10	
659	293 816,26	2 204 227,14		0,10	
660	293 826,14	2 204 246,51		0,10	
661	293 842,14	2 204 292,50		0,10	
662	293 826,60	2 204 303,67		0,10	
663	293 825,21	2 204 298,93		0,10	
664	293 805,03	2 204 247,65		0,10	
665	293 790,39	2 204 231,31		0,10	
666	293 728,16	2 204 167,09		0,10	
667	293 727,45	2 204 194,20		0,10	
668	293 737,52	2 204 260,99		0,10	
669	293 733,15	2 204 280,53		0,10	
670	293 727,71	2 204 304,88		0,10	
671	293 717,32	2 204 376,97		0,10	
672	293 711,25	2 204 399,89		0,10	
673	293 703,09	2 204 430,70		0,10	
674	293 726,48	2 204 436,46		0,10	
675	293 733,87	2 204 459,35		0,10	
676	293 751,77	2 204 520,05		0,10	
677	293 754,50	2 204 548,38		0,10	
678	293 596,58	2 204 511,17		0,10	
679	293 585,19	2 204 508,49		0,10	
680	293 583,00	2 204 507,97		0,10	
681	293 507,20	2 204 501,80		0,10	
682	293 513,09	2 204 477,96		0,10	
683	293 519,26	2 204 460,77		0,10	
684	293 522,42	2 204 446,62		0,10	
685	293 492,03	2 204 430,26		0,10	
686	293 482,61	2 204 425,03		0,10	
687	293 473,87	2 204 420,17		0,10	
688	293 475,82	2 204 404,56		0,10	
689	293 466,31	2 204 401,52		0,10	
690	293 465,84	2 204 375,02		0,10	
691	293 461,45	2 204 338,88		0,10	
692	293 471,33	2 204 302,21		0,10	
693	293 510,28	2 204 311,35		0,10	
694	293 518,08	2 204 313,38		0,10	
695	293 528,30	2 204 316,03		0,10	
696	293 534,27	2 204 303,54		0,10	
697	293 540,95	2 204 276,58		0,10	
698	293 549,60	2 204 241,63	0,10		
699	293 577,36	2 204 241,95	0,10		
700	293 586,05	2 204 207,95	0,10		
701	293 640,84	2 204 220,64	0,10		
702	293 665,55	2 204 159,37	0,10		
703	293 681,47	2 204 118,38	0,10		
704	293 682,14	2 204 103,28	0,10		
705	293 661,06	2 204 033,24	0,10		
706	293 584,87	2 204 045,13	0,10		

**Раздел 2**

**Сведения о местоположении границ объекта**

<b>1</b>	<b>2</b>	<b>3</b>	<b>4</b>	<b>5</b>	<b>6</b>
707	293 585,43	2 204 042,42	Картометрический метод	0,10	—
708	293 616,46	2 204 037,55		0,10	
709	293 612,66	2 204 022,00		0,10	
710	293 595,84	2 204 024,83		0,10	
711	293 588,46	2 203 988,57		0,10	
712	293 575,74	2 203 991,11		0,10	
713	293 571,80	2 203 967,53		0,10	
714	293 567,40	2 203 971,58		0,10	
715	293 552,07	2 203 971,00		0,10	
716	293 550,31	2 203 973,75		0,10	
717	293 542,47	2 203 986,00		0,10	
718	293 549,57	2 204 037,61		0,10	
719	293 546,68	2 204 063,66		0,10	
720	293 539,11	2 204 078,68		0,10	
721	293 473,71	2 204 104,94		0,10	
722	293 469,05	2 204 109,51		0,10	
723	293 461,79	2 204 116,62		0,10	
724	293 452,23	2 204 150,70		0,10	
725	293 427,00	2 204 194,41		0,10	
726	293 404,04	2 204 228,63		0,10	
727	293 407,92	2 204 244,09		0,10	
728	293 407,35	2 204 259,37		0,10	
729	293 377,41	2 204 292,70		0,10	
730	293 364,99	2 204 317,75		0,10	
731	293 325,85	2 204 341,16		0,10	
732	293 287,06	2 204 372,24		0,10	
733	293 282,43	2 204 396,04		0,10	
734	293 290,97	2 204 426,99		0,10	
735	293 293,88	2 204 445,85		0,10	
736	293 289,43	2 204 454,47		0,10	
737	293 143,92	2 204 396,75		0,10	
738	293 056,00	2 204 361,87		0,10	
739	293 061,89	2 204 404,52		0,10	
740	293 073,07	2 204 485,61		0,10	
741	293 206,09	2 204 582,92		0,10	
742	293 247,58	2 204 568,10		0,10	
743	293 260,17	2 204 535,37		0,10	
744	293 312,60	2 204 565,61		0,10	
745	293 334,58	2 204 589,90		0,10	
746	293 322,98	2 204 592,06		0,10	
747	293 300,26	2 204 613,25		0,10	
748	293 272,71	2 204 597,26		0,10	
749	293 239,62	2 204 578,05		0,10	
750	293 187,50	2 204 637,98		0,10	
751	293 185,31	2 204 628,08		0,10	
752	293 129,75	2 204 630,33		0,10	
753	293 114,91	2 204 630,93		0,10	
754	293 044,06	2 204 666,55		0,10	
755	292 984,86	2 204 714,73		0,10	
756	292 922,94	2 204 784,50		0,10	
757	292 939,69	2 204 795,37		0,10	
758	292 971,50	2 204 816,01		0,10	
759	292 994,66	2 204 831,05		0,10	
760	293 049,72	2 204 789,61		0,10	
761	293 085,90	2 204 778,38		0,10	

**Раздел 2**

**Сведения о местоположении границ объекта**

<b>1</b>	<b>2</b>	<b>3</b>	<b>4</b>	<b>5</b>	<b>6</b>
762	293 086,61	2 204 759,20	Картометрический метод	0,10	—
763	293 106,13	2 204 750,66		0,10	
764	293 109,20	2 204 701,85		0,10	
765	293 164,23	2 204 713,91		0,10	
766	293 188,62	2 204 743,01		0,10	
767	293 172,95	2 204 769,97		0,10	
768	293 100,95	2 204 818,99		0,10	
769	293 079,39	2 204 853,38		0,10	
770	293 053,00	2 204 878,52		0,10	
771	293 051,76	2 204 879,71		0,10	
772	293 062,49	2 204 888,33		0,10	
773	293 055,02	2 204 895,25		0,10	
774	292 966,80	2 204 976,90		0,10	
775	293 005,49	2 205 050,45		0,10	
776	293 018,86	2 205 048,75		0,10	
777	293 054,09	2 205 098,18		0,10	
778	293 045,83	2 205 106,20		0,10	
779	293 002,30	2 205 070,65		0,10	
780	293 008,99	2 205 066,39		0,10	
781	292 993,61	2 205 052,94		0,10	
782	292 725,28	2 205 218,04		0,10	
783	292 752,24	2 205 233,03		0,10	
784	292 797,96	2 205 203,61		0,10	
785	292 861,45	2 205 287,78		0,10	
786	292 898,03	2 205 304,00		0,10	
787	292 973,56	2 205 277,69		0,10	
788	293 116,79	2 205 457,37		0,10	
789	293 123,07	2 205 459,85		0,10	
790	293 157,80	2 205 494,04		0,10	
791	293 238,79	2 205 605,80		0,10	
792	293 245,37	2 205 610,77		0,10	
793	293 472,65	2 205 383,64		0,10	
794	293 492,18	2 205 333,09		0,10	
795	293 492,63	2 205 296,72		0,10	
796	293 479,83	2 205 119,39		0,10	
797	293 478,38	2 205 117,80		0,10	
798	293 441,92	2 205 143,98		0,10	
799	293 402,08	2 205 069,04		0,10	
800	293 483,26	2 205 009,65		0,10	
801	293 517,58	2 204 995,55		0,10	
802	293 529,74	2 204 836,45		0,10	
803	293 536,52	2 204 825,20	0,10		
804	293 557,21	2 204 786,99	0,10		
805	293 575,01	2 204 726,52	0,10		
806	293 730,59	2 204 572,12	0,10		
807	293 753,93	2 204 601,11	0,10		
808	293 633,87	2 204 708,02	0,10		
809	293 624,00	2 204 716,81	0,10		
810	293 606,42	2 204 731,04	0,10		
811	293 583,99	2 204 752,74	0,10		
812	293 582,71	2 204 754,62	0,10		
813	293 614,61	2 204 830,49	0,10		
814	293 622,33	2 204 858,08	0,10		
815	293 629,20	2 204 946,40	0,10		
816	293 651,57	2 204 942,16	0,10		



**Раздел 2**

**Сведения о местоположении границ объекта**

1	2	3	4	5	6
817	293 639,87	2 204 970,52	Картометрический метод	0,10	—
818	293 594,17	2 204 978,35		0,10	
819	293 586,43	2 204 992,50		0,10	
820	293 551,60	2 205 004,08		0,10	
821	293 545,40	2 205 052,80		0,10	
822	293 533,51	2 205 074,41		0,10	
823	293 502,69	2 205 104,22		0,10	
824	293 496,17	2 205 127,98		0,10	
825	293 497,40	2 205 182,67		0,10	
826	293 505,55	2 205 387,58		0,10	
827	293 520,32	2 205 602,87		0,10	
828	293 531,75	2 205 610,77		0,10	
829	293 537,03	2 205 708,74		0,10	
830	293 586,68	2 205 748,83		0,10	
831	293 591,83	2 205 758,90		0,10	
832	293 673,22	2 205 755,45		0,10	
833	293 681,26	2 205 735,22		0,10	
834	293 728,00	2 205 734,67		0,10	
835	293 747,04	2 205 853,55		0,10	
836	293 757,75	2 205 903,62		0,10	
837	293 771,85	2 205 932,82		0,10	
838	293 813,54	2 205 932,88		0,10	
839	293 822,60	2 205 922,59		0,10	
840	293 843,62	2 205 909,47		0,10	
841	293 885,42	2 205 907,05		0,10	
842	293 895,37	2 205 888,88		0,10	
843	293 922,51	2 205 889,23		0,10	
844	293 949,13	2 205 887,28		0,10	
845	293 954,71	2 205 872,30		0,10	
846	293 970,11	2 205 834,02		0,10	
847	293 980,18	2 205 827,43		0,10	
848	293 999,29	2 205 801,34		0,10	
849	294 170,65	2 205 841,34		0,10	
850	294 178,73	2 205 836,08		0,10	
851	294 195,42	2 205 836,24		0,10	
852	294 213,74	2 205 839,76		0,10	
853	294 224,92	2 205 854,01		0,10	
854	294 279,37	2 205 866,73		0,10	
855	294 236,88	2 206 062,04		0,10	
856	294 236,68	2 206 064,07		0,10	
857	294 234,38	2 206 087,54		0,10	
858	294 217,10	2 206 130,07		0,10	
859	294 205,26	2 206 197,28		0,10	
860	294 214,19	2 206 221,33		0,10	
861	294 216,06	2 206 223,68		0,10	
862	294 201,87	2 206 241,46		0,10	
863	294 155,82	2 206 258,79		0,10	
864	294 101,01	2 206 211,29		0,10	
865	293 954,73	2 206 295,36	0,10		
866	293 946,64	2 206 298,87	0,10		
867	293 945,93	2 206 298,59	0,10		
868	294 000,78	2 206 358,55	0,10		
869	294 039,18	2 206 400,69	0,10		
1	294 075,75	2 206 576,85	0,10		

**Раздел 2**

Сведения о местоположении границ объекта					
1	2	3	4	5	6
870	293 602,83	2 204 592,75	Картометрический метод	0,10	—
871	293 616,22	2 204 556,82		0,10	
872	293 580,30	2 204 544,98		0,10	
873	293 577,82	2 204 552,49		0,10	
874	293 569,99	2 204 577,90		0,10	
875	293 583,52	2 204 584,15		0,10	
876	293 599,15	2 204 591,14		0,10	
870	293 602,83	2 204 592,75		0,10	
Вырез 2 из 12					
877	296 862,34	2 205 127,77	Картометрический метод	0,10	—
878	296 895,20	2 205 121,07		0,10	
879	296 911,96	2 205 097,02		0,10	
880	296 922,17	2 205 059,50		0,10	
881	296 890,84	2 205 072,43		0,10	
882	296 853,74	2 205 098,37		0,10	
877	296 862,34	2 205 127,77		0,10	
Вырез 3 из 12					
883	293 580,15	2 204 671,15	Картометрический метод	0,10	—
884	293 589,13	2 204 654,19		0,10	
885	293 598,13	2 204 637,19		0,10	
886	293 607,11	2 204 620,24		0,10	
887	293 567,07	2 204 599,03		0,10	
888	293 561,09	2 204 595,87		0,10	
889	293 552,10	2 204 612,85		0,10	
890	293 543,12	2 204 629,80		0,10	
891	293 534,13	2 204 646,77		0,10	
883	293 580,15	2 204 671,15		0,10	
Вырез 4 из 12					
892	293 393,01	2 204 864,05	Картометрический метод	0,10	—
893	293 407,37	2 204 847,57		0,10	
894	293 445,56	2 204 803,75		0,10	
895	293 419,15	2 204 780,79		0,10	
896	293 407,83	2 204 770,94		0,10	
897	293 376,83	2 204 806,51		0,10	
898	293 355,26	2 204 831,25		0,10	
892	293 393,01	2 204 864,05		0,10	
Вырез 5 из 12					
899	297 215,14	2 203 728,50	Картометрический метод	0,10	—
900	297 244,45	2 203 713,13		0,10	
901	297 281,97	2 203 674,64		0,10	
902	297 291,20	2 203 668,41		0,10	
903	297 270,09	2 203 627,31		0,10	
904	297 228,59	2 203 653,08		0,10	
905	297 206,06	2 203 687,34		0,10	
906	297 208,99	2 203 708,29		0,10	
899	297 215,14	2 203 728,50		0,10	
Вырез 6 из 12					
907	295 158,76	2 204 047,72	Картометрический метод	0,10	—
908	295 175,53	2 204 009,80		0,10	
909	295 187,64	2 203 971,83		0,10	
910	295 211,30	2 203 940,28		0,10	
911	295 126,95	2 203 777,37		0,10	
912	295 132,96	2 203 868,83		0,10	
913	295 113,02	2 203 887,89		0,10	
914	295 115,32	2 203 925,04		0,10	

**Раздел 2**

Сведения о местоположении границ объекта					
1	2	3	4	5	6
915	295 131,25	2 204 012,70	Картометрический метод	0,10	—
916	295 144,42	2 204 020,60		0,10	
907	295 158,76	2 204 047,72		0,10	
Вырез 7 из 12					
917	294 026,90	2 204 254,21	Картометрический метод	0,10	—
918	294 041,23	2 204 249,10		0,10	
919	294 046,48	2 204 229,56		0,10	
920	294 047,75	2 204 191,56		0,10	
921	294 042,60	2 204 133,96		0,10	
922	294 032,85	2 204 110,71		0,10	
923	294 019,68	2 204 107,18		0,10	
924	293 963,56	2 204 123,60		0,10	
925	293 922,14	2 204 136,61		0,10	
926	293 882,30	2 204 156,04		0,10	
927	293 884,11	2 204 205,23		0,10	
928	293 891,80	2 204 242,81		0,10	
929	293 915,62	2 204 238,24		0,10	
930	293 950,94	2 204 242,28		0,10	
917	294 026,90	2 204 254,21		0,10	
Вырез 8 из 12					
931	293 284,26	2 205 179,29	Картометрический метод	0,10	—
932	293 410,43	2 205 097,49		0,10	
933	293 394,39	2 205 069,37		0,10	
934	293 427,87	2 205 040,55		0,10	
935	293 364,85	2 204 935,80		0,10	
936	293 201,47	2 205 034,10		0,10	
931	293 284,26	2 205 179,29		0,10	
Вырез 9 из 12					
937	295 822,98	2 203 649,48	Картометрический метод	0,10	—
938	295 924,09	2 203 560,12		0,10	
939	295 927,45	2 203 545,30		0,10	
940	295 940,87	2 203 485,98		0,10	
941	295 926,23	2 203 478,11		0,10	
942	295 914,04	2 203 302,53		0,10	
943	295 834,02	2 203 282,35		0,10	
944	295 810,85	2 203 249,48		0,10	
945	295 871,74	2 203 153,11		0,10	
946	295 851,33	2 203 144,79		0,10	
947	295 821,68	2 203 169,77		0,10	
948	295 726,26	2 203 326,15		0,10	
949	295 842,61	2 203 535,05		0,10	
950	295 755,92	2 203 551,06		0,10	
951	295 712,95	2 203 568,07		0,10	
952	295 723,60	2 203 617,21		0,10	
953	295 794,66	2 203 616,17		0,10	
937	295 822,98	2 203 649,48	0,10		
Вырез 10 из 12					
954	297 431,16	2 204 257,99	Картометрический метод	0,10	—
955	297 438,36	2 204 256,42		0,10	
956	297 523,30	2 204 237,87		0,10	
957	297 521,58	2 204 151,29		0,10	
958	297 528,78	2 204 142,48		0,10	
959	297 536,30	2 204 118,63		0,10	
960	297 533,47	2 204 090,38		0,10	
961	297 531,07	2 204 061,49		0,10	

**Раздел 2**

**Сведения о местоположении границ объекта**

1	2	3	4	5	6
962	297 530,46	2 204 013,94	Картометрический метод	0,10	—
963	297 526,42	2 203 958,22		0,10	
964	297 516,02	2 203 949,53		0,10	
965	297 482,30	2 203 934,49		0,10	
966	297 470,73	2 203 926,66		0,10	
967	297 465,90	2 203 926,87		0,10	
968	297 457,24	2 203 922,24		0,10	
969	297 453,70	2 203 892,50		0,10	
970	297 450,14	2 203 860,98		0,10	
971	297 442,00	2 203 793,73		0,10	
972	297 409,80	2 203 778,30		0,10	
973	297 400,83	2 203 774,09		0,10	
974	297 396,50	2 203 772,03		0,10	
975	297 379,47	2 203 763,88		0,10	
976	297 356,96	2 203 717,67		0,10	
977	297 334,32	2 203 671,43		0,10	
978	297 328,30	2 203 676,96		0,10	
979	297 321,66	2 203 695,19		0,10	
980	297 331,29	2 203 740,87		0,10	
981	297 344,16	2 203 831,20		0,10	
982	297 357,54	2 203 925,07		0,10	
983	297 335,12	2 203 959,21		0,10	
984	297 273,94	2 203 987,62		0,10	
985	297 275,79	2 204 020,82		0,10	
986	297 276,33	2 204 030,57		0,10	
987	297 281,97	2 204 132,00		0,10	
988	297 281,84	2 204 157,27		0,10	
989	297 306,73	2 204 246,96		0,10	
990	297 415,80	2 204 256,60		0,10	
991	297 421,55	2 204 257,13		0,10	
992	297 425,55	2 204 257,49	0,10		
993	297 425,81	2 204 257,52	0,10		
954	297 431,16	2 204 257,99	0,10		
<b>Вырез 11 из 12</b>					
994	295 312,67	2 204 228,16	Картометрический метод	0,10	—
995	295 423,47	2 204 183,08		0,10	
996	295 494,60	2 204 183,89		0,10	
997	295 714,21	2 204 101,18		0,10	
998	295 730,00	2 204 095,20		0,10	
999	295 841,07	2 204 061,98		0,10	
1000	296 007,16	2 203 948,45		0,10	
1001	295 953,46	2 203 812,25		0,10	
1002	295 950,90	2 203 805,74		0,10	
1003	295 944,27	2 203 788,92		0,10	
1004	295 938,19	2 203 773,52		0,10	
1005	295 917,39	2 203 749,11		0,10	
1006	295 883,95	2 203 744,04		0,10	
1007	295 848,30	2 203 758,96		0,10	
1008	295 376,19	2 203 976,23		0,10	
1009	295 340,28	2 204 019,23		0,10	
1010	295 332,17	2 204 028,94		0,10	
1011	295 323,17	2 204 039,71		0,10	
1012	295 306,26	2 204 059,95		0,10	
1013	295 303,35	2 204 117,18		0,10	
1014	295 286,98	2 204 189,59	0,10		

**Раздел 2**

**Сведения о местоположении границ объекта**

1	2	3	4	5	6
1015	295 285,41	2 204 196,52	Картометрический метод	0,10	—
1016	295 282,12	2 204 211,04		0,10	
1017	295 280,80	2 204 216,89		0,10	
994	295 312,67	2 204 228,16		0,10	
Вырез 12 из 12					
1018	294 125,76	2 204 807,32	Картометрический метод	0,10	—
1019	294 145,30	2 204 796,24		0,10	
1020	294 293,19	2 204 712,39		0,10	
1021	294 330,79	2 204 650,59		0,10	
1022	294 273,97	2 204 513,76		0,10	
1023	294 283,12	2 204 482,29		0,10	
1024	294 278,20	2 204 465,30		0,10	
1025	294 266,44	2 204 425,11		0,10	
1026	294 244,97	2 204 351,71		0,10	
1027	294 213,90	2 204 265,20		0,10	
1028	294 204,19	2 204 267,67		0,10	
1029	294 161,31	2 204 278,60		0,10	
1030	294 112,40	2 204 275,70		0,10	
1031	294 108,00	2 204 262,00		0,10	
1032	293 930,90	2 204 316,20		0,10	
1033	293 936,70	2 204 337,60		0,10	
1034	293 872,18	2 204 384,11		0,10	
1035	293 885,53	2 204 461,88		0,10	
1036	293 890,39	2 204 486,36		0,10	
1037	293 905,38	2 204 570,18		0,10	
1038	293 899,18	2 204 733,64		0,10	
1039	293 906,91	2 204 737,26		0,10	
1040	293 941,78	2 204 753,58		0,10	
1041	294 017,57	2 204 789,05		0,10	
1018	294 125,76	2 204 807,32	0,10		
CX-1(2)					
1042	289 725,71	2 208 200,86	Картометрический метод	0,10	—
1043	289 743,78	2 208 194,32		0,10	
1044	289 714,10	2 208 172,63		0,10	
1045	289 721,85	2 208 153,42		0,10	
1046	289 704,21	2 208 141,26		0,10	
1047	289 641,24	2 208 071,45		0,10	
1048	289 646,80	2 208 058,14		0,10	
1049	289 673,09	2 208 056,68		0,10	
1050	289 690,28	2 208 040,14		0,10	
1051	289 711,19	2 208 022,51		0,10	
1052	289 726,92	2 208 012,05		0,10	
1053	289 749,05	2 207 997,31		0,10	
1054	289 772,38	2 207 983,65		0,10	
1055	289 735,26	2 207 953,24		0,10	
1056	289 729,07	2 207 938,84		0,10	
1057	289 723,37	2 207 933,91		0,10	
1058	289 719,98	2 207 921,91		0,10	
1059	289 726,83	2 207 904,70		0,10	
1060	289 739,02	2 207 884,90		0,10	
1061	289 735,66	2 207 870,24		0,10	
1062	289 721,97	2 207 866,54		0,10	
1063	289 705,01	2 207 877,43		0,10	
1064	289 689,27	2 207 897,20		0,10	
1065	289 681,03	2 207 918,82		0,10	

## Раздел 2

## Сведения о местоположении границ объекта

1	2	3	4	5	6
1066	289 675,45	2 207 940,91	Картометрический метод	0,10	—
1067	289 677,47	2 207 956,88		0,10	
1068	289 686,31	2 207 959,19		0,10	
1069	289 700,58	2 207 950,93		0,10	
1070	289 704,00	2 207 960,72		0,10	
1071	289 665,15	2 207 987,32		0,10	
1072	289 625,15	2 207 997,95		0,10	
1073	289 612,10	2 208 015,09		0,10	
1074	289 607,03	2 208 031,42		0,10	
1075	289 601,17	2 208 039,78		0,10	
1076	289 590,89	2 208 047,64		0,10	
1077	289 583,43	2 208 041,80		0,10	
1078	289 587,69	2 208 019,69		0,10	
1079	289 596,40	2 207 994,97		0,10	
1080	289 605,13	2 207 968,49		0,10	
1081	289 616,20	2 207 932,72		0,10	
1082	289 628,86	2 207 911,15		0,10	
1083	289 620,54	2 207 902,64		0,10	
1084	289 638,34	2 207 871,00		0,10	
1085	289 644,93	2 207 853,76		0,10	
1086	289 649,21	2 207 842,56		0,10	
1087	289 660,98	2 207 806,79		0,10	
1088	289 668,88	2 207 792,36		0,10	
1089	289 683,92	2 207 751,19		0,10	
1090	289 700,00	2 207 714,96		0,10	
1091	289 719,78	2 207 668,07		0,10	
1092	289 729,45	2 207 655,54		0,10	
1093	289 744,39	2 207 649,96		0,10	
1094	289 758,51	2 207 646,78		0,10	
1095	289 765,43	2 207 645,22		0,10	
1096	289 789,18	2 207 633,83		0,10	
1097	289 807,30	2 207 608,73		0,10	
1098	289 820,97	2 207 571,19		0,10	
1099	289 833,17	2 207 540,35		0,10	
1100	289 856,72	2 207 484,77		0,10	
1101	289 878,03	2 207 489,24		0,10	
1102	289 900,98	2 207 499,31		0,10	
1103	289 917,23	2 207 507,89		0,10	
1104	289 929,55	2 207 523,08		0,10	
1105	289 952,76	2 207 575,49		0,10	
1106	289 973,09	2 207 606,32	0,10		
1107	289 988,95	2 207 608,76	0,10		
1108	290 001,76	2 207 608,91	0,10		
1109	290 012,88	2 207 609,03	0,10		
1110	290 081,11	2 207 589,49	0,10		
1111	290 135,92	2 207 571,09	0,10		
1112	290 261,39	2 207 487,94	0,10		
1113	290 294,23	2 207 479,35	0,10		
1114	290 304,58	2 207 479,88	0,10		
1115	290 319,54	2 207 488,73	0,10		
1116	290 317,71	2 207 508,53	0,10		
1117	290 316,43	2 207 508,61	0,10		
1118	290 310,77	2 207 549,12	0,10		
1119	290 311,10	2 207 549,44	0,10		
1120	290 316,87	2 207 550,00	0,10		

**Раздел 2**

**Сведения о местоположении границ объекта**

<b>1</b>	<b>2</b>	<b>3</b>	<b>4</b>	<b>5</b>	<b>6</b>
1121	290 347,53	2 207 554,14	Картометрический метод	0,10	—
1122	290 466,23	2 207 667,12		0,10	
1123	290 552,35	2 207 650,05		0,10	
1124	290 585,16	2 207 626,73		0,10	
1125	290 591,79	2 207 613,70		0,10	
1126	290 605,02	2 207 537,86		0,10	
1127	290 605,03	2 207 537,86		0,10	
1128	290 688,52	2 207 514,49		0,10	
1129	290 775,26	2 207 475,42		0,10	
1130	290 801,72	2 207 442,73		0,10	
1131	290 837,98	2 207 300,61		0,10	
1132	290 846,77	2 207 266,14		0,10	
1133	290 861,61	2 207 201,29		0,10	
1134	290 929,24	2 207 037,54		0,10	
1135	290 994,44	2 207 046,20		0,10	
1136	291 096,73	2 207 040,70		0,10	
1137	291 146,99	2 207 037,45		0,10	
1138	291 160,66	2 207 006,57		0,10	
1139	290 844,92	2 206 812,68		0,10	
1140	290 806,39	2 206 865,77		0,10	
1141	290 763,11	2 206 898,41		0,10	
1142	290 767,35	2 206 842,68		0,10	
1143	290 763,95	2 206 795,86		0,10	
1144	290 819,22	2 206 778,92		0,10	
1145	290 820,22	2 206 746,32		0,10	
1146	290 780,34	2 206 620,62		0,10	
1147	290 811,00	2 206 538,21		0,10	
1148	290 815,38	2 206 477,89		0,10	
1149	290 824,26	2 206 355,66		0,10	
1150	290 813,75	2 206 327,64		0,10	
1151	290 778,37	2 206 301,97		0,10	
1152	290 735,64	2 206 286,67		0,10	
1153	290 677,27	2 206 271,98		0,10	
1154	290 670,79	2 206 229,41		0,10	
1155	290 690,33	2 206 204,09		0,10	
1156	290 675,55	2 206 162,25		0,10	
1157	290 713,94	2 206 140,36		0,10	
1158	290 709,66	2 206 134,31		0,10	
1159	290 736,68	2 206 115,77		0,10	
1160	290 794,49	2 206 061,63		0,10	
1161	290 818,18	2 206 024,22		0,10	
1162	290 819,24	2 206 004,65		0,10	
1163	290 819,84	2 205 996,33		0,10	
1164	290 804,39	2 205 969,85		0,10	
1165	290 783,51	2 205 923,24		0,10	
1166	290 777,63	2 205 911,13	0,10		
1167	290 766,49	2 205 885,17	0,10		
1168	290 767,97	2 205 875,56	0,10		
1169	290 771,60	2 205 852,33	0,10		
1170	290 789,49	2 205 836,67	0,10		
1171	290 802,59	2 205 745,84	0,10		
1172	290 816,66	2 205 730,19	0,10		
1173	290 879,82	2 205 752,88	0,10		
1174	291 143,09	2 205 780,99	0,10		
1175	290 935,42	2 206 063,19	0,10		

**Раздел 2**

**Сведения о местоположении границ объекта**

1	2	3	4	5	6
1176	291 071,56	2 206 126,61	Картометрический метод	0,10	—
1177	291 111,10	2 206 151,55		0,10	
1178	291 133,14	2 206 178,66		0,10	
1179	291 216,88	2 206 212,52		0,10	
1180	291 301,42	2 206 215,88		0,10	
1181	291 384,25	2 206 227,98		0,10	
1182	291 382,86	2 206 231,80		0,10	
1183	291 562,37	2 206 289,48		0,10	
1184	291 575,34	2 206 272,84		0,10	
1185	291 601,14	2 206 272,63		0,10	
1186	291 625,35	2 206 285,59		0,10	
1187	291 685,06	2 206 289,29		0,10	
1188	291 742,26	2 206 248,04		0,10	
1189	291 840,55	2 206 230,72		0,10	
1190	291 935,57	2 206 506,95		0,10	
1191	292 011,90	2 206 481,37		0,10	
1192	292 016,78	2 206 435,57		0,10	
1193	292 096,70	2 206 404,25		0,10	
1194	292 119,10	2 206 375,84		0,10	
1195	292 212,98	2 206 335,86		0,10	
1196	292 214,84	2 206 233,71		0,10	
1197	292 199,88	2 206 216,39		0,10	
1198	292 162,81	2 206 213,20		0,10	
1199	292 109,20	2 206 135,97		0,10	
1200	292 058,03	2 205 973,77		0,10	
1201	292 106,13	2 205 934,24		0,10	
1202	292 129,66	2 205 899,32		0,10	
1203	292 161,87	2 205 823,29		0,10	
1204	292 168,81	2 205 717,46		0,10	
1205	292 127,55	2 205 652,54		0,10	
1206	292 144,34	2 205 610,07		0,10	
1207	292 127,51	2 205 552,59		0,10	
1208	292 059,24	2 205 512,76		0,10	
1209	292 046,87	2 205 472,96		0,10	
1210	291 927,17	2 205 424,79		0,10	
1211	291 902,62	2 205 453,20		0,10	
1212	291 884,11	2 205 614,76		0,10	
1213	291 843,99	2 205 698,58		0,10	
1214	291 802,26	2 205 714,74		0,10	
1215	291 801,38	2 205 689,72		0,10	
1216	291 852,35	2 205 608,14	0,10		
1217	291 867,19	2 205 507,11	0,10		
1218	291 874,31	2 205 465,49	0,10		
1219	291 833,96	2 205 455,50	0,10		
1220	291 817,70	2 205 421,99	0,10		
1221	291 831,14	2 205 392,37	0,10		
1222	291 869,25	2 205 405,26	0,10		
1223	291 883,05	2 205 403,88	0,10		
1224	291 897,63	2 205 423,97	0,10		
1225	291 968,31	2 205 407,89	0,10		
1226	291 963,10	2 205 374,11	0,10		
1227	291 923,14	2 205 383,38	0,10		
1228	291 886,66	2 205 401,88	0,10		
1229	291 877,05	2 205 393,60	0,10		
1230	291 935,36	2 205 344,68	0,10		



## Раздел 2

## Сведения о местоположении границ объекта

1	2	3	4	5	6
1231	291 957,77	2 205 350,04	Картометрический метод	0,10	—
1232	291 973,34	2 205 338,09		0,10	
1233	292 070,40	2 205 373,83		0,10	
1234	292 017,01	2 205 395,73		0,10	
1235	292 069,84	2 205 420,83		0,10	
1236	292 098,09	2 205 451,79		0,10	
1237	292 134,71	2 205 465,47		0,10	
1238	292 173,94	2 205 516,99		0,10	
1239	292 174,46	2 205 473,06		0,10	
1240	292 112,04	2 205 394,71		0,10	
1241	292 122,34	2 205 387,67		0,10	
1242	292 201,29	2 205 449,84		0,10	
1243	292 335,74	2 205 694,04		0,10	
1244	292 423,93	2 205 708,30		0,10	
1245	292 505,52	2 205 601,12		0,10	
1246	292 438,64	2 205 527,55		0,10	
1247	292 435,06	2 205 471,77		0,10	
1248	292 466,34	2 205 436,20		0,10	
1249	292 292,17	2 205 237,87		0,10	
1250	292 255,00	2 205 239,09		0,10	
1251	292 275,59	2 205 181,98		0,10	
1252	292 191,89	2 205 146,65		0,10	
1253	292 132,64	2 205 103,66		0,10	
1254	292 000,56	2 205 077,20		0,10	
1255	291 880,93	2 205 027,80		0,10	
1256	291 845,16	2 205 066,82		0,10	
1257	291 829,88	2 205 071,90		0,10	
1258	291 744,93	2 205 051,69		0,10	
1259	291 713,75	2 205 086,63		0,10	
1260	291 594,26	2 205 080,15		0,10	
1261	291 563,31	2 205 125,97		0,10	
1262	291 494,60	2 205 086,41		0,10	
1263	291 412,01	2 205 073,23		0,10	
1264	291 419,50	2 205 019,60		0,10	
1265	291 417,82	2 204 988,31		0,10	
1266	291 405,18	2 204 961,77		0,10	
1267	291 373,28	2 204 970,84		0,10	
1268	291 343,53	2 204 849,25		0,10	
1269	291 255,47	2 204 855,13		0,10	
1270	291 250,62	2 204 731,15		0,10	
1271	291 269,48	2 204 692,53		0,10	
1272	291 241,48	2 204 641,13		0,10	
1273	291 234,74	2 204 690,92		0,10	
1274	291 230,05	2 204 564,42		0,10	
1275	291 236,41	2 204 458,92		0,10	
1276	291 241,24	2 204 393,67	0,10		
1277	291 232,35	2 204 393,56	0,10		
1278	291 232,76	2 204 385,60	0,10		
1279	291 236,90	2 204 294,80	0,10		
1280	291 232,03	2 204 304,59	0,10		
1281	291 218,36	2 204 333,01	0,10		
1282	291 198,99	2 204 366,72	0,10		
1283	291 151,38	2 204 454,54	0,10		
1284	291 175,94	2 204 427,67	0,10		
1285	291 213,99	2 204 395,86	0,10		

## Раздел 2

## Сведения о местоположении границ объекта

1	2	3	4	5	6
1286	291 221,02	2 204 417,87	Картометрический метод	0,10	—
1287	291 217,07	2 204 556,08		0,10	
1288	291 219,26	2 204 643,16		0,10	
1289	291 225,57	2 204 691,14		0,10	
1290	291 141,76	2 204 693,21		0,10	
1291	291 049,82	2 204 699,68		0,10	
1292	291 020,18	2 204 667,76		0,10	
1293	291 009,28	2 204 671,38		0,10	
1294	291 037,19	2 204 711,85		0,10	
1295	291 041,79	2 204 802,01		0,10	
1296	291 024,92	2 204 855,51		0,10	
1297	290 952,04	2 204 860,07		0,10	
1298	290 973,09	2 204 962,25		0,10	
1299	291 024,85	2 205 175,13		0,10	
1300	291 067,62	2 205 192,34		0,10	
1301	291 078,39	2 205 219,74		0,10	
1302	291 086,29	2 205 211,75		0,10	
1303	291 125,72	2 205 218,95		0,10	
1304	291 178,82	2 205 223,61		0,10	
1305	291 239,41	2 205 195,68		0,10	
1306	291 266,39	2 205 161,23		0,10	
1307	291 263,85	2 205 098,03		0,10	
1308	291 286,06	2 205 090,32		0,10	
1309	291 289,63	2 205 125,52		0,10	
1310	291 324,47	2 205 158,11		0,10	
1311	291 424,98	2 205 098,93		0,10	
1312	291 454,52	2 205 106,40		0,10	
1313	291 472,91	2 205 131,31		0,10	
1314	291 528,42	2 205 153,38		0,10	
1315	291 582,36	2 205 179,35		0,10	
1316	291 603,63	2 205 220,62		0,10	
1317	291 609,22	2 205 237,10		0,10	
1318	291 631,78	2 205 246,34		0,10	
1319	291 644,35	2 205 257,50		0,10	
1320	291 661,94	2 205 277,25		0,10	
1321	291 685,89	2 205 290,36		0,10	
1322	291 710,00	2 205 319,51		0,10	
1323	291 729,82	2 205 340,87		0,10	
1324	291 755,32	2 205 353,28		0,10	
1325	291 800,03	2 205 362,58		0,10	
1326	291 811,09	2 205 376,66	0,10		
1327	291 795,98	2 205 445,57	0,10		
1328	291 779,27	2 205 450,15	0,10		
1329	291 761,66	2 205 429,71	0,10		
1330	291 694,03	2 205 411,10	0,10		
1331	291 676,99	2 205 415,10	0,10		
1332	291 684,78	2 205 372,13	0,10		
1333	291 684,87	2 205 318,42	0,10		
1334	291 612,22	2 205 262,40	0,10		
1335	291 473,10	2 205 185,43	0,10		
1336	291 452,08	2 205 139,32	0,10		
1337	291 427,14	2 205 134,29	0,10		
1338	291 400,44	2 205 126,96	0,10		
1339	291 389,38	2 205 140,61	0,10		
1340	291 370,33	2 205 166,53	0,10		

## Раздел 2

## Сведения о местоположении границ объекта

1	2	3	4	5	6
1341	291 366,79	2 205 205,09	Картометрический метод	0,10	—
1342	291 393,53	2 205 258,95		0,10	
1343	291 383,90	2 205 279,56		0,10	
1344	291 342,79	2 205 297,40		0,10	
1345	291 319,32	2 205 290,27		0,10	
1346	291 318,92	2 205 323,61		0,10	
1347	291 211,40	2 205 314,84		0,10	
1348	291 158,72	2 205 281,34		0,10	
1349	291 107,54	2 205 280,79		0,10	
1350	291 061,15	2 205 277,89		0,10	
1351	291 041,40	2 205 337,21		0,10	
1352	290 978,47	2 205 323,41		0,10	
1353	291 012,04	2 205 304,73		0,10	
1354	291 008,76	2 205 279,68		0,10	
1355	290 945,53	2 205 290,89		0,10	
1356	290 933,82	2 205 275,27		0,10	
1357	290 972,26	2 205 245,94		0,10	
1358	290 932,30	2 205 203,81		0,10	
1359	290 939,81	2 205 192,62		0,10	
1360	290 928,77	2 205 185,86		0,10	
1361	290 923,63	2 205 172,95		0,10	
1362	290 977,98	2 205 186,79		0,10	
1363	291 007,36	2 205 192,71		0,10	
1364	290 999,10	2 205 171,26		0,10	
1365	290 972,54	2 205 138,25		0,10	
1366	290 958,65	2 205 094,25		0,10	
1367	290 948,22	2 205 061,22		0,10	
1368	290 911,73	2 204 986,75		0,10	
1369	290 892,99	2 204 954,63		0,10	
1370	290 892,68	2 204 930,46		0,10	
1371	290 898,78	2 204 928,87		0,10	
1372	290 907,83	2 204 929,21		0,10	
1373	290 911,19	2 204 920,27		0,10	
1374	290 912,33	2 204 889,50		0,10	
1375	290 907,33	2 204 877,83		0,10	
1376	290 898,44	2 204 873,27		0,10	
1377	290 887,44	2 204 876,49		0,10	
1378	290 872,54	2 204 887,41		0,10	
1379	290 832,62	2 204 823,69		0,10	
1380	290 781,10	2 204 866,40		0,10	
1381	290 755,28	2 204 890,22		0,10	
1382	290 743,62	2 204 900,99		0,10	
1383	290 756,91	2 204 915,47		0,10	
1384	290 766,17	2 204 927,64		0,10	
1385	290 782,04	2 204 944,12		0,10	
1386	290 799,75	2 204 961,83	0,10		
1387	290 811,96	2 204 985,03	0,10		
1388	290 815,01	2 205 010,67	0,10		
1389	290 822,34	2 205 027,77	0,10		
1390	290 840,65	2 205 047,30	0,10		
1391	290 849,20	2 205 066,84	0,10		
1392	290 849,81	2 205 090,65	0,10		
1393	290 848,59	2 205 122,40	0,10		
1394	290 866,91	2 205 146,21	0,10		
1395	290 880,34	2 205 162,08	0,10		

**Раздел 2**

**Сведения о местоположении границ объекта**

<b>1</b>	<b>2</b>	<b>3</b>	<b>4</b>	<b>5</b>	<b>6</b>
1396	290 885,23	2 205 174,90	Картометрический метод	0,10	—
1397	290 885,84	2 205 186,51		0,10	
1398	290 877,98	2 205 210,57		0,10	
1399	290 854,92	2 205 269,36		0,10	
1400	290 808,01	2 205 253,43		0,10	
1401	290 800,45	2 205 247,59		0,10	
1402	290 797,56	2 205 245,36		0,10	
1403	290 796,99	2 205 244,92		0,10	
1404	290 793,70	2 205 242,38		0,10	
1405	290 789,15	2 205 238,87		0,10	
1406	290 715,49	2 205 281,80		0,10	
1407	290 690,38	2 205 296,44		0,10	
1408	290 642,07	2 205 361,48		0,10	
1409	290 462,87	2 205 533,60		0,10	
1410	290 345,09	2 205 642,37		0,10	
1411	290 368,79	2 205 690,68		0,10	
1412	290 399,19	2 205 792,02		0,10	
1413	290 407,23	2 205 885,78		0,10	
1414	290 335,33	2 205 913,20		0,10	
1415	290 330,57	2 205 915,02		0,10	
1416	290 340,45	2 205 936,29		0,10	
1417	290 301,31	2 205 948,40		0,10	
1418	290 270,26	2 205 860,33		0,10	
1419	290 197,19	2 205 890,47		0,10	
1420	290 183,31	2 205 896,20		0,10	
1421	290 175,35	2 205 899,48		0,10	
1422	290 171,70	2 205 878,33		0,10	
1423	290 093,01	2 205 823,21		0,10	
1424	290 072,63	2 205 717,82		0,10	
1425	289 996,38	2 205 737,47		0,10	
1426	289 752,38	2 205 800,58		0,10	
1427	289 677,15	2 205 845,75		0,10	
1428	289 625,72	2 205 878,48		0,10	
1429	289 510,42	2 205 929,89		0,10	
1430	289 337,61	2 205 979,31		0,10	
1431	289 257,24	2 205 998,49		0,10	
1432	289 198,48	2 206 007,27		0,10	
1433	289 121,52	2 206 011,05		0,10	
1434	289 120,03	2 206 013,84		0,10	
1435	289 096,89	2 206 059,15		0,10	
1436	289 103,66	2 206 063,86		0,10	
1437	289 099,93	2 206 072,22		0,10	
1438	289 089,11	2 206 068,17		0,10	
1439	289 040,72	2 206 162,17		0,10	
1440	288 981,39	2 206 127,89		0,10	
1441	288 973,70	2 206 123,45		0,10	
1442	288 956,66	2 206 113,61		0,10	
1443	289 019,26	2 205 983,22		0,10	
1444	289 021,10	2 205 979,38	0,10		
1445	289 007,85	2 205 970,82	0,10		
1446	288 985,67	2 205 956,49	0,10		
1447	288 919,99	2 205 918,72	0,10		
1448	288 913,33	2 205 915,81	0,10		
1449	288 893,25	2 205 942,24	0,10		
1450	288 860,33	2 205 929,97	0,10		

## Раздел 2

## Сведения о местоположении границ объекта

1	2	3	4	5	6
1451	288 819,97	2 206 096,22	Картометрический метод	0,10	—
1452	288 825,52	2 206 184,93		0,10	
1453	288 807,99	2 206 212,52		0,10	
1454	288 811,48	2 206 252,24		0,10	
1455	288 957,53	2 206 316,04		0,10	
1456	289 003,57	2 206 332,40		0,10	
1457	288 999,78	2 206 339,68		0,10	
1458	288 953,32	2 206 348,54		0,10	
1459	288 942,36	2 206 433,25		0,10	
1460	288 954,94	2 206 478,46		0,10	
1461	288 951,25	2 206 530,53		0,10	
1462	288 926,35	2 206 595,09		0,10	
1463	288 908,05	2 206 639,34		0,10	
1464	288 892,08	2 206 683,42		0,10	
1465	288 887,85	2 206 695,08		0,10	
1466	288 905,02	2 206 706,38		0,10	
1467	288 918,58	2 206 699,96		0,10	
1468	288 959,22	2 206 653,51		0,10	
1469	288 987,73	2 206 603,41		0,10	
1470	289 059,90	2 206 425,96		0,10	
1471	289 045,71	2 206 406,91		0,10	
1472	289 031,66	2 206 385,29		0,10	
1473	289 038,10	2 206 359,81		0,10	
1474	289 096,64	2 206 364,05		0,10	
1475	289 201,94	2 206 340,41		0,10	
1476	289 253,15	2 206 339,08		0,10	
1477	289 355,26	2 206 347,95		0,10	
1478	289 434,67	2 206 351,44		0,10	
1479	289 503,07	2 206 347,28		0,10	
1480	289 521,24	2 206 325,13		0,10	
1481	289 494,49	2 206 165,30		0,10	
1482	289 482,57	2 206 100,91		0,10	
1483	289 498,34	2 206 134,81		0,10	
1484	289 511,14	2 206 137,52		0,10	
1485	289 673,25	2 206 238,35		0,10	
1486	289 743,17	2 206 269,48		0,10	
1487	289 784,87	2 206 259,30		0,10	
1488	289 825,39	2 206 240,44		0,10	
1489	289 887,43	2 206 211,20		0,10	
1490	290 114,93	2 206 079,66		0,10	
1491	290 132,72	2 206 069,21		0,10	
1492	290 197,70	2 206 197,06		0,10	
1493	290 204,22	2 206 211,97		0,10	
1494	290 251,50	2 206 212,10		0,10	
1495	290 279,76	2 206 197,67		0,10	
1496	290 310,46	2 206 183,32		0,10	
1497	290 328,40	2 206 183,18		0,10	
1498	290 339,46	2 206 192,56		0,10	
1499	290 342,90	2 206 209,80		0,10	
1500	290 343,44	2 206 326,41		0,10	
1501	290 351,80	2 206 339,53	0,10		
1502	290 372,71	2 206 372,34	0,10		
1503	290 440,83	2 206 374,88	0,10		
1504	290 442,56	2 206 437,56	0,10		
1505	290 452,16	2 206 437,59	0,10		

## Раздел 2

## Сведения о местоположении границ объекта

1	2	3	4	5	6
1506	290 465,52	2 206 485,05	Картометрический метод	0,10	—
1507	290 470,78	2 206 540,68		0,10	
1508	290 468,00	2 206 593,57		0,10	
1509	290 477,25	2 206 607,78		0,10	
1510	290 419,94	2 206 670,53		0,10	
1511	290 382,78	2 206 652,17		0,10	
1512	290 198,93	2 206 633,43		0,10	
1513	290 155,70	2 206 718,75		0,10	
1514	290 092,91	2 206 741,76		0,10	
1515	290 105,99	2 206 815,23		0,10	
1516	290 101,13	2 206 851,40		0,10	
1517	290 062,67	2 206 954,77		0,10	
1518	290 035,75	2 206 999,79		0,10	
1519	289 802,47	2 206 980,44		0,10	
1520	289 797,87	2 206 968,63		0,10	
1521	289 755,60	2 206 965,42		0,10	
1522	289 738,96	2 206 952,57		0,10	
1523	289 717,52	2 206 959,11		0,10	
1524	289 718,93	2 206 986,88		0,10	
1525	289 749,11	2 206 986,38		0,10	
1526	289 776,70	2 206 989,85		0,10	
1527	289 802,20	2 206 985,59		0,10	
1528	289 795,65	2 207 111,93		0,10	
1529	289 801,13	2 207 136,03		0,10	
1530	289 860,25	2 207 139,49		0,10	
1531	289 876,96	2 207 171,21		0,10	
1532	289 895,39	2 207 228,99		0,10	
1533	289 789,94	2 207 257,80		0,10	
1534	289 781,67	2 207 318,34		0,10	
1535	289 781,18	2 207 333,00		0,10	
1536	289 773,76	2 207 335,17		0,10	
1537	289 759,86	2 207 336,28		0,10	
1538	289 746,39	2 207 325,99		0,10	
1539	289 737,64	2 207 319,96		0,10	
1540	289 719,76	2 207 318,48		0,10	
1541	289 701,04	2 207 317,78		0,10	
1542	289 689,10	2 207 310,00		0,10	
1543	289 681,20	2 207 303,18		0,10	
1544	289 666,48	2 207 304,26		0,10	
1545	289 656,35	2 207 313,67		0,10	
1546	289 636,66	2 207 317,01		0,10	
1547	289 550,82	2 207 301,58	0,10		
1548	289 538,44	2 207 294,19	0,10		
1549	289 483,73	2 207 291,12	0,10		
1550	289 456,32	2 207 498,34	0,10		
1551	289 443,79	2 207 531,36	0,10		
1552	289 434,30	2 207 540,19	0,10		
1553	289 419,50	2 207 543,71	0,10		
1554	289 406,72	2 207 536,71	0,10		
1555	289 366,08	2 207 489,54	0,10		
1556	289 334,52	2 207 461,46	0,10		
1557	289 299,85	2 207 429,19	0,10		
1558	289 278,93	2 207 399,88	0,10		
1559	289 247,22	2 207 353,85	0,10		
1560	289 234,05	2 207 335,43	0,10		

**Раздел 2**

**Сведения о местоположении границ объекта**

1	2	3	4	5	6
1561	289 157,38	2 207 324,46	Картометрический метод	0,10	—
1562	289 077,48	2 207 427,99		0,10	
1563	289 135,63	2 207 508,42		0,10	
1564	289 156,16	2 207 526,31		0,10	
1565	289 161,92	2 207 545,65		0,10	
1566	289 149,88	2 207 584,33		0,10	
1567	289 148,70	2 207 594,07		0,10	
1568	289 164,04	2 207 619,92		0,10	
1569	289 187,55	2 207 647,93		0,10	
1570	289 290,50	2 207 770,57		0,10	
1571	289 300,78	2 207 779,10		0,10	
1572	289 316,61	2 207 769,91		0,10	
1573	289 325,78	2 207 764,54		0,10	
1574	289 336,03	2 207 773,89		0,10	
1575	289 347,09	2 207 783,27		0,10	
1576	289 358,49	2 207 783,70		0,10	
1577	289 365,27	2 207 776,61		0,10	
1578	289 372,70	2 207 752,43		0,10	
1579	289 381,45	2 207 736,45		0,10	
1580	289 386,33	2 207 736,64		0,10	
1581	289 382,13	2 207 759,02		0,10	
1582	289 351,97	2 208 014,68		0,10	
1583	289 393,91	2 208 043,51		0,10	
1584	289 477,52	2 208 086,34		0,10	
1585	289 524,10	2 208 106,27		0,10	
1586	289 536,33	2 208 107,15		0,10	
1587	289 643,93	2 208 178,46		0,10	
1588	289 681,55	2 208 194,18		0,10	
1042	289 725,71	2 208 200,86		0,10	
CX-1(3)					
1589	291 609,19	2 202 061,13	Картометрический метод	0,10	—
1590	291 625,81	2 202 035,97		0,10	
1591	291 634,54	2 202 008,73		0,10	
1592	291 663,58	2 201 999,56		0,10	
1593	291 716,77	2 201 922,99		0,10	
1594	291 732,69	2 201 908,42		0,10	
1595	291 765,60	2 201 919,47		0,10	
1596	291 807,17	2 201 902,59		0,10	
1597	291 827,63	2 201 944,73		0,10	
1598	291 866,96	2 201 969,91		0,10	
1599	291 864,63	2 201 995,44		0,10	
1600	291 881,06	2 201 998,73		0,10	
1601	291 879,20	2 201 970,37		0,10	
1602	291 878,77	2 201 939,58		0,10	
1603	291 883,56	2 201 908,45		0,10	
1604	291 886,47	2 201 908,88		0,10	
1605	291 892,62	2 201 873,75		0,10	
1606	291 904,18	2 201 874,58		0,10	
1607	291 910,38	2 201 816,12		0,10	
1608	291 911,11	2 201 809,30		0,10	
1609	291 927,57	2 201 654,20		0,10	
1610	291 889,77	2 201 656,26		0,10	
1611	291 860,03	2 201 639,56		0,10	
1612	291 835,39	2 201 637,91		0,10	
1613	291 837,48	2 201 621,15		0,10	

**Раздел 2**

**Сведения о местоположении границ объекта**

<b>1</b>	<b>2</b>	<b>3</b>	<b>4</b>	<b>5</b>	<b>6</b>
1614	291 861,90	2 201 593,03	Картометрический метод	0,10	—
1615	291 862,78	2 201 588,73		0,10	
1616	291 867,27	2 201 566,82		0,10	
1617	291 869,68	2 201 555,09		0,10	
1618	291 876,94	2 201 510,42		0,10	
1619	291 897,23	2 201 451,03		0,10	
1620	291 921,11	2 201 380,02		0,10	
1621	291 949,03	2 201 325,82		0,10	
1622	291 938,62	2 201 301,36		0,10	
1623	291 942,00	2 201 286,61		0,10	
1624	291 952,27	2 201 277,08		0,10	
1625	291 965,65	2 201 279,00		0,10	
1626	291 964,49	2 201 290,99		0,10	
1627	291 972,11	2 201 295,53		0,10	
1628	291 992,04	2 201 292,73		0,10	
1629	292 008,17	2 201 289,64		0,10	
1630	292 026,13	2 201 293,87		0,10	
1631	292 037,00	2 201 302,19		0,10	
1632	292 057,51	2 201 302,96		0,10	
1633	292 081,93	2 201 293,23		0,10	
1634	292 058,05	2 201 280,13		0,10	
1635	292 035,96	2 201 275,74		0,10	
1636	292 030,31	2 201 272,92		0,10	
1637	292 003,57	2 201 249,26		0,10	
1638	291 975,61	2 201 220,61		0,10	
1639	291 963,92	2 201 192,56		0,10	
1640	291 972,12	2 201 178,68		0,10	
1641	291 987,89	2 201 178,20		0,10	
1642	292 037,95	2 201 180,92		0,10	
1643	292 106,33	2 201 187,82		0,10	
1644	292 129,78	2 201 190,77		0,10	
1645	292 148,21	2 201 205,80		0,10	
1646	292 168,59	2 201 222,25		0,10	
1647	292 186,41	2 201 245,84		0,10	
1648	292 221,56	2 201 255,05		0,10	
1649	292 251,17	2 201 277,39		0,10	
1650	292 287,43	2 201 296,39		0,10	
1651	292 307,08	2 201 300,50		0,10	
1652	292 315,14	2 201 300,45		0,10	
1653	292 339,66	2 201 300,30		0,10	
1654	292 387,42	2 201 295,92		0,10	
1655	292 417,54	2 201 281,92		0,10	
1656	292 456,64	2 201 271,35		0,10	
1657	292 487,41	2 201 268,28		0,10	
1658	292 495,22	2 201 248,75		0,10	
1659	292 499,50	2 201 243,85		0,10	
1660	292 511,05	2 201 244,80		0,10	
1661	292 530,26	2 201 247,24		0,10	
1662	292 625,24	2 201 257,63	0,10		
1663	292 647,02	2 201 260,60	0,10		
1664	292 762,67	2 201 275,79	0,10		
1665	292 839,10	2 201 286,78	0,10		
1666	292 897,94	2 201 294,22	0,10		
1667	292 934,12	2 201 299,29	0,10		
1668	293 010,88	2 201 307,57	0,10		



## Раздел 2

## Сведения о местоположении границ объекта

1	2	3	4	5	6
1669	293 042,27	2 201 302,68	Картометрический метод	0,10	—
1670	293 038,98	2 201 306,98		0,10	
1671	292 993,77	2 201 352,13		0,10	
1672	292 925,54	2 201 356,15		0,10	
1673	292 908,50	2 201 404,02		0,10	
1674	292 905,68	2 201 442,43		0,10	
1675	292 837,28	2 201 460,88		0,10	
1676	292 857,18	2 201 564,43		0,10	
1677	292 881,97	2 201 696,30		0,10	
1678	293 030,45	2 201 686,28		0,10	
1679	293 030,49	2 201 686,28		0,10	
1680	293 092,18	2 201 682,12		0,10	
1681	293 304,12	2 201 642,27		0,10	
1682	293 315,80	2 201 652,23		0,10	
1683	293 487,01	2 201 758,86		0,10	
1684	293 436,73	2 201 692,21		0,10	
1685	293 439,15	2 201 657,98		0,10	
1686	293 441,41	2 201 626,12		0,10	
1687	293 453,12	2 201 610,24		0,10	
1688	293 503,61	2 201 550,23		0,10	
1689	293 505,40	2 201 526,44		0,10	
1690	293 505,75	2 201 521,84		0,10	
1691	293 506,17	2 201 515,73		0,10	
1692	293 512,17	2 201 512,17		0,10	
1693	293 509,44	2 201 509,92		0,10	
1694	293 541,28	2 201 474,52		0,10	
1695	293 557,42	2 201 485,31		0,10	
1696	293 573,97	2 201 475,49		0,10	
1697	293 722,33	2 201 589,51		0,10	
1698	293 760,10	2 201 618,54		0,10	
1699	293 824,78	2 201 668,25		0,10	
1700	293 871,25	2 201 703,96		0,10	
1701	293 892,01	2 201 719,91		0,10	
1702	293 894,74	2 201 858,91		0,10	
1703	294 238,19	2 201 686,45		0,10	
1704	294 289,27	2 201 657,60		0,10	
1705	294 239,77	2 201 655,39		0,10	
1706	294 217,34	2 201 645,41		0,10	
1707	294 223,63	2 201 643,16		0,10	
1708	294 238,92	2 201 648,69		0,10	
1709	294 257,91	2 201 654,98		0,10	
1710	294 273,44	2 201 635,04		0,10	
1711	294 303,82	2 201 623,25		0,10	
1712	294 307,00	2 201 577,65		0,10	
1713	294 309,77	2 201 561,42		0,10	
1714	294 320,57	2 201 554,39		0,10	
1715	294 319,08	2 201 525,16		0,10	
1716	294 337,88	2 201 507,99	0,10		
1717	294 342,50	2 201 518,56	0,10		
1718	294 332,18	2 201 554,02	0,10		
1719	294 334,86	2 201 556,95	0,10		
1720	294 338,14	2 201 572,48	0,10		
1721	294 357,60	2 201 575,61	0,10		
1722	294 370,44	2 201 580,43	0,10		
1723	294 383,15	2 201 588,97	0,10		

## Раздел 2

## Сведения о местоположении границ объекта

1	2	3	4	5	6
1724	294 415,23	2 201 604,01	Картометрический метод	0,10	—
1725	294 428,92	2 201 600,04		0,10	
1726	294 714,79	2 201 474,66		0,10	
1727	294 733,18	2 201 468,80		0,10	
1728	295 266,39	2 201 253,98		0,10	
1729	295 764,49	2 201 050,08		0,10	
1730	295 903,37	2 200 992,52		0,10	
1731	296 123,06	2 200 926,70		0,10	
1732	296 193,04	2 200 905,57		0,10	
1733	296 338,15	2 200 860,82		0,10	
1734	296 377,08	2 200 812,68		0,10	
1735	296 371,77	2 200 807,19		0,10	
1736	296 340,89	2 200 727,73		0,10	
1737	296 338,12	2 200 720,62		0,10	
1738	296 299,12	2 200 620,26		0,10	
1739	296 296,63	2 200 605,69		0,10	
1740	296 291,77	2 200 577,32		0,10	
1741	296 274,76	2 200 477,89		0,10	
1742	296 073,57	2 200 527,35		0,10	
1743	296 072,98	2 200 482,10		0,10	
1744	296 057,87	2 200 487,26		0,10	
1745	296 057,03	2 200 558,83		0,10	
1746	296 054,89	2 200 591,45		0,10	
1747	296 056,47	2 200 608,75		0,10	
1748	296 031,20	2 200 613,08		0,10	
1749	296 002,40	2 200 627,32		0,10	
1750	295 986,68	2 200 648,42		0,10	
1751	295 981,93	2 200 668,28		0,10	
1752	295 977,27	2 200 677,66		0,10	
1753	295 960,69	2 200 691,86		0,10	
1754	295 939,89	2 200 704,96		0,10	
1755	295 921,68	2 200 721,93		0,10	
1756	295 900,37	2 200 736,05		0,10	
1757	295 888,20	2 200 752,87		0,10	
1758	295 938,03	2 200 803,54		0,10	
1759	295 925,66	2 200 822,83		0,10	
1760	295 885,43	2 200 866,89		0,10	
1761	295 867,18	2 200 869,63		0,10	
1762	295 845,49	2 200 882,29		0,10	
1763	295 822,44	2 200 913,93		0,10	
1764	295 803,76	2 200 927,37		0,10	
1765	295 775,26	2 200 944,18		0,10	
1766	295 752,18	2 200 935,26		0,10	
1767	295 711,93	2 200 932,41		0,10	
1768	295 700,99	2 200 925,99		0,10	
1769	295 691,29	2 200 915,45		0,10	
1770	295 672,21	2 200 878,87		0,10	
1771	295 637,56	2 200 827,47		0,10	
1772	295 628,25	2 200 820,62	0,10		
1773	295 614,08	2 200 803,11	0,10		
1774	295 600,15	2 200 798,56	0,10		
1775	295 456,80	2 200 798,41	0,10		
1776	295 432,00	2 200 790,45	0,10		
1777	295 428,92	2 200 757,87	0,10		
1778	295 474,53	2 200 611,99	0,10		

**Раздел 2**

**Сведения о местоположении границ объекта**

1	2	3	4	5	6
1779	295 343,91	2 200 610,32	Картометрический метод	0,10	—
1780	295 297,65	2 200 687,77		0,10	
1781	295 213,42	2 200 694,76		0,10	
1782	295 175,11	2 200 759,14		0,10	
1783	295 167,93	2 200 800,58		0,10	
1784	295 074,89	2 200 806,74		0,10	
1785	294 930,46	2 200 755,33		0,10	
1786	294 926,48	2 200 714,43		0,10	
1787	294 875,64	2 200 689,60		0,10	
1788	294 879,12	2 200 669,66		0,10	
1789	294 878,60	2 200 651,60		0,10	
1790	294 878,02	2 200 632,07		0,10	
1791	294 865,30	2 200 635,88		0,10	
1792	294 796,52	2 200 594,43		0,10	
1793	294 800,14	2 200 519,32		0,10	
1794	294 777,34	2 200 496,87		0,10	
1795	294 746,48	2 200 461,44		0,10	
1796	294 640,79	2 200 433,78		0,10	
1797	294 634,83	2 200 537,23		0,10	
1798	294 635,61	2 200 585,70		0,10	
1799	294 631,28	2 200 650,54		0,10	
1800	294 664,11	2 200 711,02		0,10	
1801	294 616,36	2 200 736,28		0,10	
1802	294 508,29	2 200 730,23		0,10	
1803	294 403,48	2 200 712,03		0,10	
1804	294 510,78	2 200 630,95		0,10	
1805	294 395,68	2 200 653,03		0,10	
1806	294 360,45	2 200 659,80		0,10	
1807	294 257,69	2 200 743,21		0,10	
1808	294 120,60	2 200 856,77		0,10	
1809	294 053,25	2 200 855,47		0,10	
1810	294 018,82	2 200 895,33		0,10	
1811	294 012,26	2 200 921,61		0,10	
1812	294 000,27	2 200 940,70		0,10	
1813	294 001,17	2 200 957,70		0,10	
1814	293 974,78	2 200 977,64		0,10	
1815	293 930,67	2 201 002,19		0,10	
1816	293 914,60	2 201 017,56		0,10	
1817	293 903,43	2 201 019,40		0,10	
1818	293 886,25	2 201 032,52		0,10	
1819	293 863,26	2 201 049,84		0,10	
1820	293 821,81	2 201 081,16		0,10	
1821	293 812,37	2 201 088,96		0,10	
1822	293 784,77	2 201 052,78	0,10		
1823	293 780,91	2 201 046,41	0,10		
1824	293 760,86	2 201 021,22	0,10		
1825	293 715,68	2 200 958,03	0,10		
1826	293 651,97	2 200 872,27	0,10		
1827	293 615,31	2 200 820,33	0,10		
1828	293 456,51	2 200 601,60	0,10		
1829	293 434,73	2 200 561,83	0,10		
1830	293 485,13	2 200 566,13	0,10		
1831	293 530,44	2 200 569,52	0,10		
1832	293 563,16	2 200 575,29	0,10		
1833	293 569,01	2 200 524,96	0,10		

**Раздел 2**

**Сведения о местоположении границ объекта**

<b>1</b>	<b>2</b>	<b>3</b>	<b>4</b>	<b>5</b>	<b>6</b>
1834	293 585,61	2 200 539,32	Картометрический метод	0,10	—
1835	293 603,91	2 200 542,13		0,10	
1836	293 627,92	2 200 543,73		0,10	
1837	293 686,48	2 200 549,46		0,10	
1838	293 706,11	2 200 554,44		0,10	
1839	293 786,33	2 200 557,20		0,10	
1840	293 794,11	2 200 534,32		0,10	
1841	293 810,52	2 200 486,07		0,10	
1842	293 760,59	2 200 467,94		0,10	
1843	293 738,50	2 200 461,94		0,10	
1844	293 596,53	2 200 435,80		0,10	
1845	293 570,13	2 200 430,94		0,10	
1846	293 541,88	2 200 434,97		0,10	
1847	293 494,72	2 200 423,68		0,10	
1848	293 361,94	2 200 405,42		0,10	
1849	293 366,89	2 200 369,46		0,10	
1850	293 486,34	2 200 373,25		0,10	
1851	293 539,93	2 200 374,76		0,10	
1852	293 549,49	2 200 360,66		0,10	
1853	293 544,76	2 200 293,60		0,10	
1854	293 595,24	2 200 242,35		0,10	
1855	293 597,14	2 200 054,04		0,10	
1856	293 535,42	2 200 035,22		0,10	
1857	293 481,92	2 200 040,01		0,10	
1858	293 462,59	2 200 011,20		0,10	
1859	293 456,65	2 200 012,16		0,10	
1860	293 443,12	2 200 029,24		0,10	
1861	293 358,41	2 200 020,78		0,10	
1862	293 311,58	2 200 010,13		0,10	
1863	293 289,26	2 199 995,59		0,10	
1864	293 257,14	2 199 987,07		0,10	
1865	293 181,04	2 199 978,00		0,10	
1866	293 148,58	2 199 970,23		0,10	
1867	293 164,13	2 199 934,17		0,10	
1868	293 204,24	2 199 924,82		0,10	
1869	293 246,04	2 199 848,38		0,10	
1870	293 078,44	2 199 727,66		0,10	
1871	293 081,64	2 199 699,75		0,10	
1872	293 068,39	2 199 702,04		0,10	
1873	293 027,62	2 199 705,55		0,10	
1874	292 961,26	2 199 691,32		0,10	
1875	292 913,51	2 199 717,18		0,10	
1876	292 857,41	2 199 743,10		0,10	
1877	292 778,97	2 199 711,88		0,10	
1878	292 782,19	2 199 676,13		0,10	
1879	292 804,16	2 199 644,41		0,10	
1880	292 823,70	2 199 623,83		0,10	
1881	292 823,70	2 199 599,43		0,10	
1882	292 809,74	2 199 589,22	0,10		
1883	292 758,87	2 199 622,84	0,10		
1884	292 782,24	2 199 577,62	0,10		
1885	292 815,84	2 199 574,81	0,10		
1886	292 784,15	2 199 553,14	0,10		
1887	292 740,16	2 199 622,19	0,10		
1888	292 566,83	2 199 608,36	0,10		

## Раздел 2

## Сведения о местоположении границ объекта

1	2	3	4	5	6
1889	292 410,48	2 199 643,29	Картометрический метод	0,10	—
1890	292 338,50	2 199 799,91		0,10	
1891	292 293,63	2 199 802,39		0,10	
1892	292 256,13	2 199 834,79		0,10	
1893	292 220,75	2 199 929,41		0,10	
1894	292 298,39	2 199 943,43		0,10	
1895	292 339,72	2 199 963,04		0,10	
1896	292 352,81	2 199 988,41		0,10	
1897	292 377,25	2 199 994,35		0,10	
1898	292 388,04	2 200 013,21		0,10	
1899	292 380,99	2 200 034,37		0,10	
1900	292 426,41	2 200 024,68		0,10	
1901	292 464,78	2 200 029,15		0,10	
1902	292 513,38	2 200 023,40		0,10	
1903	292 513,48	2 200 035,41		0,10	
1904	292 584,25	2 200 026,47		0,10	
1905	292 586,11	2 200 064,17		0,10	
1906	292 636,17	2 200 062,41		0,10	
1907	292 636,17	2 200 127,64		0,10	
1908	292 576,69	2 200 140,68		0,10	
1909	292 578,08	2 200 145,80		0,10	
1910	292 579,70	2 200 151,74		0,10	
1911	292 647,04	2 200 338,04		0,10	
1912	292 617,46	2 200 345,59		0,10	
1913	292 595,13	2 200 352,73		0,10	
1914	292 506,94	2 200 365,62		0,10	
1915	292 395,71	2 200 373,85		0,10	
1916	292 376,09	2 200 368,36		0,10	
1917	292 394,89	2 200 453,24		0,10	
1918	292 405,02	2 200 589,63		0,10	
1919	292 477,30	2 200 631,37		0,10	
1920	292 607,05	2 200 596,92		0,10	
1921	292 603,00	2 200 568,08		0,10	
1922	292 604,42	2 200 502,57		0,10	
1923	292 620,75	2 200 504,20		0,10	
1924	292 623,46	2 200 568,85		0,10	
1925	292 629,98	2 200 586,51		0,10	
1926	292 669,47	2 200 578,87		0,10	
1927	292 722,67	2 200 567,44		0,10	
1928	292 759,52	2 200 547,74		0,10	
1929	292 829,82	2 200 552,46		0,10	
1930	292 904,43	2 200 574,78		0,10	
1931	292 913,67	2 200 532,91		0,10	
1932	292 930,57	2 200 514,42	0,10		
1933	293 006,44	2 200 512,31	0,10		
1934	293 039,63	2 200 516,96	0,10		
1935	293 132,62	2 200 527,95	0,10		
1936	293 168,97	2 200 533,23	0,10		
1937	293 297,27	2 200 549,51	0,10		
1938	293 337,95	2 200 552,76	0,10		
1939	293 386,25	2 200 561,76	0,10		
1940	293 459,37	2 200 660,89	0,10		
1941	293 480,09	2 200 690,48	0,10		
1942	293 517,71	2 200 742,26	0,10		
1943	293 537,79	2 200 768,89	0,10		

**Раздел 2**

**Сведения о местоположении границ объекта**

<b>1</b>	<b>2</b>	<b>3</b>	<b>4</b>	<b>5</b>	<b>6</b>
1944	293 547,51	2 200 779,46	Картометрический метод	0,10	—
1945	293 580,46	2 200 822,14		0,10	
1946	293 598,84	2 200 841,94		0,10	
1947	293 602,82	2 200 849,17		0,10	
1948	293 618,39	2 200 868,16		0,10	
1949	293 639,23	2 200 897,96		0,10	
1950	293 661,00	2 200 924,87		0,10	
1951	293 667,37	2 200 940,78		0,10	
1952	293 698,41	2 200 986,16		0,10	
1953	293 747,29	2 201 050,74		0,10	
1954	293 770,69	2 201 084,42		0,10	
1955	293 784,76	2 201 110,93		0,10	
1956	293 768,37	2 201 137,13		0,10	
1957	293 712,93	2 201 177,72		0,10	
1958	293 621,98	2 201 116,60		0,10	
1959	293 600,68	2 201 128,37		0,10	
1960	293 504,98	2 201 072,01		0,10	
1961	293 436,98	2 201 056,81		0,10	
1962	293 243,80	2 201 102,05		0,10	
1963	293 212,70	2 201 085,31		0,10	
1964	293 200,72	2 201 045,92		0,10	
1965	293 191,95	2 201 015,15		0,10	
1966	293 128,25	2 200 912,74		0,10	
1967	293 103,33	2 200 878,54		0,10	
1968	293 100,13	2 200 871,50		0,10	
1969	293 083,70	2 200 835,32		0,10	
1970	293 057,50	2 200 818,03		0,10	
1971	293 039,38	2 200 813,57		0,10	
1972	292 980,67	2 200 801,12		0,10	
1973	292 887,23	2 200 787,43		0,10	
1974	292 876,38	2 200 778,48		0,10	
1975	292 784,97	2 200 757,33		0,10	
1976	292 749,19	2 200 749,05		0,10	
1977	292 685,02	2 200 736,62		0,10	
1978	292 667,65	2 200 733,26		0,10	
1979	292 569,14	2 200 716,84		0,10	
1980	292 561,89	2 200 709,39		0,10	
1981	292 577,00	2 200 695,89		0,10	
1982	292 586,23	2 200 676,41		0,10	
1983	292 571,09	2 200 664,52		0,10	
1984	292 547,16	2 200 660,80		0,10	
1985	292 481,19	2 200 693,14		0,10	
1986	292 371,49	2 200 700,97		0,10	
1987	292 332,57	2 200 733,37		0,10	
1988	292 356,84	2 200 796,78		0,10	
1989	292 377,77	2 200 812,41		0,10	
1990	292 392,89	2 200 832,95		0,10	
1991	292 395,06	2 200 843,28		0,10	
1992	292 394,34	2 200 848,89	0,10		
1993	292 335,27	2 200 836,98	0,10		
1994	292 317,01	2 200 864,55	0,10		
1995	292 289,61	2 200 892,73	0,10		
1996	292 267,15	2 200 931,55	0,10		
1997	292 244,09	2 200 970,96	0,10		
1998	292 190,10	2 201 068,90	0,10		

**Раздел 2**

**Сведения о местоположении границ объекта**

<b>1</b>	<b>2</b>	<b>3</b>	<b>4</b>	<b>5</b>	<b>6</b>
1999	292 159,57	2 201 128,30	Картометрический метод	0,10	—
2000	292 038,38	2 201 113,03		0,10	
2001	292 021,14	2 201 113,03		0,10	
2002	291 972,86	2 201 106,62		0,10	
2003	291 917,93	2 201 100,96		0,10	
2004	291 923,60	2 201 074,11		0,10	
2005	291 947,45	2 201 028,07		0,10	
2006	292 018,98	2 200 951,87		0,10	
2007	292 233,52	2 200 887,56		0,10	
2008	292 240,40	2 200 888,99		0,10	
2009	292 316,84	2 200 804,91		0,10	
2010	292 323,99	2 200 686,92		0,10	
2011	292 354,53	2 200 656,63		0,10	
2012	292 317,58	2 200 575,83		0,10	
2013	292 325,71	2 200 541,59		0,10	
2014	292 282,60	2 200 433,70		0,10	
2015	292 268,57	2 200 435,97		0,10	
2016	292 234,18	2 200 432,78		0,10	
2017	292 238,46	2 200 337,23		0,10	
2018	292 267,43	2 200 297,66		0,10	
2019	292 278,30	2 200 297,79		0,10	
2020	292 287,04	2 200 325,73		0,10	
2021	292 304,41	2 200 324,90		0,10	
2022	292 278,67	2 200 214,74		0,10	
2023	292 346,70	2 200 203,40		0,10	
2024	292 346,40	2 200 200,23		0,10	
2025	292 345,90	2 200 195,04		0,10	
2026	292 345,20	2 200 187,90		0,10	
2027	292 343,20	2 200 167,50		0,10	
2028	292 383,56	2 200 160,25		0,10	
2029	292 379,61	2 200 125,64		0,10	
2030	292 363,27	2 200 133,43		0,10	
2031	292 336,32	2 200 128,81		0,10	
2032	292 261,41	2 200 140,85		0,10	
2033	292 218,77	2 200 116,11		0,10	
2034	292 192,88	2 200 082,39		0,10	
2035	292 163,81	2 200 089,47		0,10	
2036	292 137,80	2 200 065,97		0,10	
2037	292 121,20	2 200 012,87		0,10	
2038	292 095,70	2 200 024,64		0,10	
2039	292 099,29	2 200 106,35		0,10	
2040	292 133,68	2 200 109,54		0,10	
2041	292 122,75	2 200 144,32		0,10	
2042	292 096,69	2 200 132,52		0,10	
2043	292 079,71	2 200 127,37		0,10	
2044	292 070,96	2 200 095,41		0,10	
2045	292 071,58	2 200 030,37		0,10	
2046	292 065,37	2 200 003,02		0,10	
2047	292 099,97	2 199 996,18		0,10	
2048	292 093,21	2 199 939,62		0,10	
2049	292 114,54	2 199 925,06		0,10	
2050	292 114,63	2 199 765,15		0,10	
2051	292 092,69	2 199 746,10		0,10	
2052	292 070,03	2 199 723,57	0,10		
2053	292 057,24	2 199 678,80	0,10		

**Раздел 2**

**Сведения о местоположении границ объекта**

<b>1</b>	<b>2</b>	<b>3</b>	<b>4</b>	<b>5</b>	<b>6</b>
2054	292 079,72	2 199 633,55	Картометрический метод	0,10	—
2055	292 099,88	2 199 601,77		0,10	
2056	292 088,83	2 199 558,88		0,10	
2057	292 117,39	2 199 548,83		0,10	
2058	292 160,25	2 199 514,28		0,10	
2059	292 178,79	2 199 469,73		0,10	
2060	292 248,74	2 199 415,20		0,10	
2061	292 261,11	2 199 413,68		0,10	
2062	292 332,43	2 199 404,93		0,10	
2063	292 357,35	2 199 387,26		0,10	
2064	292 419,77	2 199 437,78		0,10	
2065	292 440,78	2 199 434,56		0,10	
2066	292 402,61	2 199 407,06		0,10	
2067	292 370,37	2 199 384,57		0,10	
2068	292 290,89	2 199 329,09		0,10	
2069	292 251,15	2 199 291,97		0,10	
2070	292 226,78	2 199 261,61		0,10	
2071	292 193,42	2 199 230,49		0,10	
2072	292 164,93	2 199 224,49		0,10	
2073	292 144,31	2 199 224,12		0,10	
2074	292 121,82	2 199 232,36		0,10	
2075	292 099,32	2 199 250,73		0,10	
2076	292 089,20	2 199 261,98		0,10	
2077	292 092,57	2 199 285,97		0,10	
2078	292 086,95	2 199 309,96		0,10	
2079	292 079,83	2 199 328,71		0,10	
2080	292 061,46	2 199 342,58		0,10	
2081	292 034,84	2 199 351,58		0,10	
2082	292 014,97	2 199 376,32		0,10	
2083	291 991,35	2 199 413,81		0,10	
2084	291 943,74	2 199 479,41		0,10	
2085	291 920,12	2 199 518,40		0,10	
2086	291 903,25	2 199 548,77		0,10	
2087	291 888,63	2 199 589,26		0,10	
2088	291 880,76	2 199 616,62		0,10	
2089	291 879,64	2 199 650,36		0,10	
2090	291 902,13	2 199 687,10		0,10	
2091	291 922,00	2 199 708,47		0,10	
2092	291 951,24	2 199 746,71		0,10	
2093	291 974,86	2 199 781,95		0,10	
2094	291 986,86	2 199 819,82		0,10	
2095	291 995,48	2 199 858,43	0,10		
2096	292 008,23	2 199 883,92	0,10		
2097	292 027,72	2 199 912,79	0,10		
2098	292 044,96	2 199 942,40	0,10		
2099	292 056,59	2 199 982,14	0,10		
2100	292 061,08	2 200 020,00	0,10		
2101	292 061,08	2 200 041,37	0,10		
2102	292 059,17	2 200 056,18	0,10		
2103	292 056,27	2 200 073,33	0,10		
2104	292 050,18	2 200 092,78	0,10		
2105	292 045,84	2 200 113,19	0,10		
2106	292 044,38	2 200 128,33	0,10		
2107	292 045,37	2 200 137,50	0,10		
2108	292 045,37	2 200 146,88	0,10		



**Раздел 2**

**Сведения о местоположении границ объекта**

1	2	3	4	5	6
2109	292 048,31	2 200 154,86	Картометрический метод	0,10	—
2110	292 053,09	2 200 158,62		0,10	
2111	292 060,90	2 200 165,17		0,10	
2112	292 066,83	2 200 173,89		0,10	
2113	292 072,67	2 200 185,29		0,10	
2114	292 076,68	2 200 197,51		0,10	
2115	292 083,56	2 200 217,00		0,10	
2116	292 087,92	2 200 231,92		0,10	
2117	292 094,43	2 200 249,15		0,10	
2118	292 099,78	2 200 261,43		0,10	
2119	292 105,40	2 200 267,00		0,10	
2120	292 114,57	2 200 272,71		0,10	
2121	292 122,43	2 200 277,93		0,10	
2122	292 126,73	2 200 282,55		0,10	
2123	292 129,65	2 200 288,03		0,10	
2124	292 132,13	2 200 293,49		0,10	
2125	292 133,68	2 200 299,81		0,10	
2126	292 134,34	2 200 306,10		0,10	
2127	292 134,37	2 200 317,27		0,10	
2128	292 130,81	2 200 328,77		0,10	
2129	292 126,10	2 200 340,62		0,10	
2130	292 111,84	2 200 352,23		0,10	
2131	292 111,39	2 200 358,00		0,10	
2132	292 113,01	2 200 362,54		0,10	
2133	292 118,60	2 200 368,56		0,10	
2134	292 126,68	2 200 379,59		0,10	
2135	292 132,25	2 200 386,06		0,10	
2136	292 137,84	2 200 392,08		0,10	
2137	292 143,03	2 200 396,75		0,10	
2138	292 147,78	2 200 401,40		0,10	
2139	292 157,66	2 200 412,50		0,10	
2140	292 161,87	2 200 419,36		0,10	
2141	292 165,19	2 200 426,20		0,10	
2142	292 168,52	2 200 433,03		0,10	
2143	292 169,67	2 200 434,90		0,10	
2144	292 209,54	2 200 486,74		0,10	
2145	292 221,91	2 200 511,10		0,10	
2146	292 223,41	2 200 541,47		0,10	
2147	292 218,91	2 200 568,46		0,10	
2148	292 210,29	2 200 585,71		0,10	
2149	292 193,04	2 200 606,33		0,10	
2150	292 181,80	2 200 626,20		0,10	
2151	292 181,05	2 200 648,31		0,10	
2152	292 184,42	2 200 656,56		0,10	
2153	292 195,29	2 200 663,68		0,10	
2154	292 207,29	2 200 678,30		0,10	
2155	292 211,79	2 200 690,68		0,10	
2156	292 211,04	2 200 704,55	0,10		
2157	292 203,17	2 200 723,67	0,10		
2158	292 196,42	2 200 741,66	0,10		
2159	292 195,29	2 200 758,16	0,10		
2160	292 193,42	2 200 765,65	0,10		
2161	292 178,05	2 200 775,40	0,10		
2162	292 160,43	2 200 786,65	0,10		
2163	292 152,18	2 200 795,64	0,10		

**Раздел 2**

**Сведения о местоположении границ объекта**

1	2	3	4	5	6
2164	292 133,44	2 200 810,26	Картометрический метод	0,10	—
2165	292 114,69	2 200 829,01		0,10	
2166	292 101,94	2 200 840,63		0,10	
2167	292 088,82	2 200 848,50		0,10	
2168	292 071,02	2 200 854,10		0,10	
2169	292 053,21	2 200 857,50		0,10	
2170	292 036,34	2 200 860,50		0,10	
2171	292 015,35	2 200 865,00		0,10	
2172	292 000,35	2 200 874,74		0,10	
2173	291 986,10	2 200 891,99		0,10	
2174	291 968,11	2 200 914,11		0,10	
2175	291 954,99	2 200 943,72		0,10	
2176	291 943,74	2 200 968,84		0,10	
2177	291 933,62	2 200 989,83		0,10	
2178	291 925,75	2 201 001,46		0,10	
2179	291 911,88	2 201 010,82		0,10	
2180	291 882,64	2 201 022,82		0,10	
2181	291 859,77	2 201 022,82		0,10	
2182	291 839,15	2 201 024,32		0,10	
2183	291 822,88	2 201 028,42		0,10	
2184	291 806,76	2 201 037,04		0,10	
2185	291 797,01	2 201 049,04		0,10	
2186	291 797,39	2 201 061,04		0,10	
2187	291 803,38	2 201 073,03		0,10	
2188	291 806,01	2 201 099,27		0,10	
2189	291 798,51	2 201 143,14		0,10	
2190	291 786,51	2 201 193,75		0,10	
2191	291 778,64	2 201 211,74		0,10	
2192	291 777,89	2 201 230,49		0,10	
2193	291 780,14	2 201 252,60		0,10	
2194	291 779,02	2 201 295,72		0,10	
2195	291 774,52	2 201 329,46		0,10	
2196	291 770,77	2 201 360,57		0,10	
2197	291 773,02	2 201 394,31		0,10	
2198	291 780,14	2 201 464,04		0,10	
2199	291 778,27	2 201 504,90		0,10	
2200	291 789,14	2 201 531,52		0,10	
2201	291 789,14	2 201 557,39		0,10	
2202	291 778,64	2 201 592,63		0,10	
2203	291 765,89	2 201 631,61		0,10	
2204	291 751,65	2 201 682,22	0,10		
2205	291 740,78	2 201 713,71	0,10		
2206	291 724,66	2 201 741,08	0,10		
2207	291 688,42	2 201 783,80	0,10		
2208	291 630,63	2 201 813,19	0,10		
2209	291 580,55	2 201 856,07	0,10		
2210	291 552,02	2 201 887,77	0,10		
2211	291 541,55	2 201 918,87	0,10		
2212	291 566,80	2 201 953,98	0,10		
2213	291 591,51	2 202 035,89	0,10		
2214	291 602,26	2 202 047,18	0,10		
1589	291 609,19	2 202 061,13	0,10		
<b>Вырез 1 из 7</b>					
2215	293 084,70	2 201 263,26	Картометрический метод	0,10	—
2216	293 121,90	2 201 255,07		0,10	

**Раздел 2**

**Сведения о местоположении границ объекта**

1	2	3	4	5	6
2217	293 174,66	2 201 169,16	Картометрический метод	0,10	—
2218	293 172,57	2 201 147,51		0,10	
2219	293 191,87	2 201 106,88		0,10	
2220	293 174,90	2 201 083,55		0,10	
2221	293 159,27	2 201 065,98		0,10	
2222	293 140,89	2 201 046,18		0,10	
2223	293 109,33	2 200 981,33		0,10	
2224	293 067,01	2 200 976,87		0,10	
2225	293 022,94	2 200 962,48		0,10	
2226	292 993,54	2 200 953,65		0,10	
2227	292 948,78	2 200 957,59		0,10	
2228	292 945,64	2 200 965,97		0,10	
2229	292 923,66	2 200 985,68		0,10	
2230	292 918,12	2 201 001,66		0,10	
2231	292 914,94	2 201 010,85		0,10	
2232	292 912,62	2 201 053,95		0,10	
2233	292 912,25	2 201 063,85		0,10	
2234	292 897,01	2 201 073,90		0,10	
2235	292 850,58	2 201 049,26		0,10	
2236	292 832,44	2 201 039,63		0,10	
2237	292 803,67	2 201 025,54		0,10	
2238	292 756,30	2 201 023,78		0,10	
2239	292 742,98	2 201 015,89		0,10	
2240	292 715,43	2 200 999,60		0,10	
2241	292 689,91	2 200 988,50		0,10	
2242	292 653,94	2 200 970,27		0,10	
2243	292 617,90	2 200 957,02		0,10	
2244	292 622,66	2 200 994,16		0,10	
2245	292 620,69	2 201 035,30		0,10	
2246	292 580,75	2 201 022,89		0,10	
2247	292 542,42	2 201 006,59		0,10	
2248	292 519,21	2 201 005,00		0,10	
2249	292 493,83	2 200 994,90		0,10	
2250	292 496,54	2 201 090,72	0,10		
2251	292 516,00	2 201 162,15	0,10		
2252	292 518,94	2 201 174,10	0,10		
2253	292 528,96	2 201 177,62	0,10		
2254	292 864,18	2 201 219,13	0,10		
2255	293 027,76	2 201 242,53	0,10		
2215	293 084,70	2 201 263,26	0,10		
<b>Вырез 2 из 7</b>					
2256	293 773,80	2 201 586,93	Картометрический метод	0,10	—
2257	293 791,37	2 201 586,00		0,10	
2258	293 799,47	2 201 571,68		0,10	
2259	293 784,20	2 201 546,87		0,10	
2260	293 786,44	2 201 532,18		0,10	
2261	293 789,28	2 201 531,58		0,10	
2262	293 804,11	2 201 528,48		0,10	
2263	293 812,66	2 201 484,04		0,10	
2264	293 836,28	2 201 474,70		0,10	
2265	293 889,97	2 201 506,56		0,10	
2266	293 958,11	2 201 509,74		0,10	
2267	294 005,85	2 201 450,21		0,10	
2268	294 031,62	2 201 457,71		0,10	
2269	294 074,37	2 201 422,15		0,10	

**Раздел 2**

**Сведения о местоположении границ объекта**

1	2	3	4	5	6
2270	294 074,57	2 201 405,34	Картометрический метод	0,10	—
2271	294 055,74	2 201 407,83		0,10	
2272	294 036,69	2 201 386,40		0,10	
2273	294 033,94	2 201 369,14		0,10	
2274	294 018,84	2 201 357,33		0,10	
2275	294 009,98	2 201 351,95		0,10	
2276	293 992,33	2 201 345,89		0,10	
2277	293 978,37	2 201 337,78		0,10	
2278	293 953,80	2 201 327,64		0,10	
2279	293 917,11	2 201 285,03		0,10	
2280	293 874,68	2 201 226,95		0,10	
2281	293 834,75	2 201 170,46		0,10	
2282	293 828,98	2 201 168,07		0,10	
2283	293 806,75	2 201 186,36		0,10	
2284	293 774,96	2 201 210,57		0,10	
2285	293 764,09	2 201 221,29		0,10	
2286	293 767,02	2 201 310,57		0,10	
2287	293 723,75	2 201 368,77		0,10	
2288	293 731,68	2 201 389,80		0,10	
2289	293 736,08	2 201 401,46		0,10	
2290	293 759,32	2 201 423,36		0,10	
2291	293 723,95	2 201 432,57		0,10	
2292	293 728,30	2 201 461,45		0,10	
2293	293 711,52	2 201 487,69		0,10	
2294	293 699,42	2 201 516,39		0,10	
2295	293 697,94	2 201 520,05		0,10	
2296	293 689,73	2 201 540,31	0,10		
2297	293 706,52	2 201 555,00	0,10		
2298	293 741,81	2 201 576,73	0,10		
2256	293 773,80	2 201 586,93	0,10		
<b>Вырез 3 из 7</b>					
2299	294 065,95	2 201 382,26	Картометрический метод	0,10	—
2300	294 074,08	2 201 381,32		0,10	
2301	294 064,22	2 201 362,99		0,10	
2302	294 118,40	2 201 280,88		0,10	
2303	294 168,11	2 201 252,61		0,10	
2304	294 273,66	2 201 273,04		0,10	
2305	294 435,54	2 201 301,33		0,10	
2306	294 438,15	2 201 279,73		0,10	
2307	294 413,66	2 201 270,64		0,10	
2308	294 337,85	2 201 267,19		0,10	
2309	294 148,78	2 201 222,01		0,10	
2310	294 113,45	2 201 217,18		0,10	
2311	294 114,48	2 201 204,73		0,10	
2312	294 064,87	2 201 194,92		0,10	
2313	294 064,94	2 201 185,96		0,10	
2314	294 056,98	2 201 183,87		0,10	
2315	294 065,20	2 201 157,91		0,10	
2316	294 065,20	2 201 157,88		0,10	
2317	294 065,24	2 201 154,62		0,10	
2318	293 973,60	2 201 126,62		0,10	
2319	293 977,78	2 201 041,70		0,10	
2320	293 961,87	2 201 060,43		0,10	
2321	293 934,88	2 201 083,09	0,10		
2322	293 912,65	2 201 103,50	0,10		

**Раздел 2**

**Сведения о местоположении границ объекта**

1	2	3	4	5	6		
2323	293 882,85	2 201 127,23	Картометрический метод	0,10	—		
2324	293 861,57	2 201 142,80		0,10			
2325	293 851,15	2 201 149,91		0,10			
2326	293 901,59	2 201 221,45		0,10			
2327	293 946,52	2 201 275,44		0,10			
2328	294 006,24	2 201 323,24		0,10			
2329	294 019,97	2 201 333,40		0,10			
2330	294 038,52	2 201 345,23		0,10			
2331	294 048,71	2 201 370,49		0,10			
2299	294 065,95	2 201 382,26		0,10			
<b>Вырез 4 из 7</b>							
2332	294 479,34	2 201 013,20	Картометрический метод	0,10	—		
2333	294 512,87	2 200 995,07		0,10			
2334	294 540,22	2 201 004,34		0,10			
2335	294 564,96	2 200 987,90		0,10			
2336	294 551,47	2 200 944,14		0,10			
2337	294 536,88	2 200 942,78		0,10			
2338	294 496,93	2 200 960,24		0,10			
2339	294 461,85	2 200 961,64		0,10			
2340	294 356,25	2 200 947,89		0,10			
2341	294 366,44	2 200 975,48		0,10			
2342	294 403,67	2 200 989,04		0,10			
2343	294 412,78	2 201 008,86		0,10			
2344	294 445,58	2 201 002,66		0,10			
2332	294 479,34	2 201 013,20		0,10			
<b>Вырез 5 из 7</b>							
2345	294 125,56	2 201 575,68	Картометрический метод	0,10	—		
2346	294 139,74	2 201 574,95		0,10			
2347	294 165,61	2 201 562,11		0,10			
2348	294 180,43	2 201 544,36		0,10			
2349	294 172,27	2 201 531,12		0,10			
2350	294 162,54	2 201 526,23		0,10			
2351	294 139,76	2 201 525,38		0,10			
2352	294 131,23	2 201 506,16		0,10			
2353	294 051,77	2 201 505,26		0,10			
2354	294 016,39	2 201 483,35		0,10			
2355	293 993,28	2 201 509,96		0,10			
2356	294 013,51	2 201 528,11		0,10			
2357	294 060,00	2 201 549,55		0,10			
2358	294 109,16	2 201 542,94		0,10			
2359	294 136,32	2 201 531,61		0,10			
2360	294 147,13	2 201 543,98		0,10			
2361	294 124,52	2 201 565,22		0,10			
2345	294 125,56	2 201 575,68		0,10			
<b>Вырез 6 из 7</b>							
2362	294 602,44	2 201 197,98		Картометрический метод		0,10	—
2363	294 647,75	2 201 196,40	0,10				
2364	294 674,26	2 201 179,40	0,10				
2365	294 793,20	2 201 170,04	0,10				
2366	294 793,05	2 201 169,52	0,10				
2367	294 718,79	2 201 164,65	0,10				
2368	294 695,93	2 201 145,71	0,10				
2369	294 674,57	2 201 153,11	0,10				
2370	294 649,39	2 201 133,41	0,10				
2371	294 606,70	2 201 136,50	0,10				

**Раздел 2**

Сведения о местоположении границ объекта					
1	2	3	4	5	6
2372	294 592,18	2 201 176,95	Картометрический метод	0,10	—
2362	294 602,44	2 201 197,98		0,10	
Вырез 7 из 7					
2373	294 751,24	2 200 980,47	Картометрический метод	0,10	—
2374	294 757,49	2 200 960,78		0,10	
2375	294 770,20	2 200 962,26		0,10	
2376	294 764,89	2 200 953,34		0,10	
2377	294 754,47	2 200 949,85		0,10	
2378	294 747,16	2 200 946,48		0,10	
2379	294 750,38	2 200 926,75		0,10	
2380	294 744,05	2 200 924,06		0,10	
2381	294 732,02	2 200 936,81		0,10	
2382	294 726,19	2 200 957,33		0,10	
2383	294 735,44	2 200 975,55		0,10	
2373	294 751,24	2 200 980,47		0,10	
CX-1(4)					
2384	293 107,87	2 203 862,44	Картометрический метод	0,10	—
2385	293 107,87	2 203 844,25		0,10	
2386	293 215,72	2 203 837,81		0,10	
2387	293 278,73	2 203 833,37		0,10	
2388	293 318,79	2 203 818,41		0,10	
2389	293 326,95	2 203 815,64		0,10	
2390	293 432,80	2 203 779,69		0,10	
2391	293 454,38	2 203 763,59		0,10	
2392	293 509,44	2 203 706,19		0,10	
2393	293 517,18	2 203 699,98		0,10	
2394	293 531,01	2 203 693,51		0,10	
2395	293 557,87	2 203 685,88		0,10	
2396	293 558,11	2 203 681,80		0,10	
2397	293 561,24	2 203 628,38		0,10	
2398	293 546,83	2 203 581,55		0,10	
2399	293 579,91	2 203 581,58		0,10	
2400	293 582,94	2 203 581,54		0,10	
2401	293 577,40	2 203 560,75		0,10	
2402	293 576,61	2 203 529,54		0,10	
2403	293 573,46	2 203 488,00		0,10	
2404	293 592,05	2 203 483,91		0,10	
2405	293 590,76	2 203 460,90		0,10	
2406	293 614,17	2 203 462,94		0,10	
2407	293 611,47	2 203 430,11		0,10	
2408	293 551,10	2 203 435,42		0,10	
2409	293 550,04	2 203 380,65		0,10	
2410	293 552,13	2 203 356,79		0,10	
2411	293 486,99	2 203 353,97		0,10	
2412	293 471,55	2 203 352,02		0,10	
2413	293 486,70	2 203 331,64		0,10	
2414	293 485,87	2 203 298,15		0,10	
2415	293 466,58	2 203 270,39		0,10	
2416	293 446,98	2 203 248,20		0,10	
2417	293 410,56	2 203 215,64		0,10	
2418	293 359,93	2 203 164,41	0,10		
2419	293 247,69	2 203 115,95	0,10		
2420	293 274,71	2 203 098,12	0,10		
2421	293 339,45	2 203 126,86	0,10		
2422	293 376,24	2 203 162,70	0,10		

## Раздел 2

## Сведения о местоположении границ объекта

1	2	3	4	5	6
2423	293 417,85	2 203 187,33	Картометрический метод	0,10	—
2424	293 485,25	2 203 246,46		0,10	
2425	293 515,48	2 203 293,76		0,10	
2426	293 534,66	2 203 327,57		0,10	
2427	293 537,64	2 203 342,79		0,10	
2428	293 552,32	2 203 353,01		0,10	
2429	293 552,50	2 203 349,85		0,10	
2430	293 561,85	2 203 348,89		0,10	
2431	293 707,53	2 203 347,34		0,10	
2432	293 717,16	2 203 340,66		0,10	
2433	293 740,42	2 203 339,82		0,10	
2434	293 717,27	2 203 265,23		0,10	
2435	293 821,69	2 202 878,52		0,10	
2436	293 893,15	2 202 613,86		0,10	
2437	293 854,13	2 202 153,23		0,10	
2438	293 837,92	2 201 961,86		0,10	
2439	293 846,35	2 201 909,24		0,10	
2440	293 724,26	2 201 930,89		0,10	
2441	293 302,23	2 201 663,94		0,10	
2442	293 096,52	2 201 703,68		0,10	
2443	292 800,81	2 201 723,18		0,10	
2444	292 791,76	2 201 755,28		0,10	
2445	292 753,26	2 201 793,06		0,10	
2446	292 753,99	2 201 819,39		0,10	
2447	292 789,24	2 201 816,54		0,10	
2448	292 946,41	2 201 736,36		0,10	
2449	293 016,65	2 202 144,67		0,10	
2450	292 929,44	2 202 204,50		0,10	
2451	292 980,18	2 202 284,48		0,10	
2452	293 081,40	2 202 354,46		0,10	
2453	293 217,10	2 202 345,46		0,10	
2454	293 355,92	2 202 404,65		0,10	
2455	293 402,15	2 202 424,37		0,10	
2456	293 588,89	2 202 468,89		0,10	
2457	293 592,33	2 202 470,08		0,10	
2458	293 703,16	2 202 508,11		0,10	
2459	293 746,04	2 202 540,22		0,10	
2460	293 747,82	2 202 576,29		0,10	
2461	293 738,50	2 202 575,18		0,10	
2462	293 712,48	2 202 589,54		0,10	
2463	293 693,55	2 202 586,54		0,10	
2464	293 653,51	2 202 575,77		0,10	
2465	293 614,63	2 202 570,95		0,10	
2466	293 577,92	2 202 575,03		0,10	
2467	293 569,77	2 202 609,49		0,10	
2468	293 528,48	2 202 608,49		0,10	
2469	293 481,59	2 202 601,09		0,10	
2470	293 467,72	2 202 606,10	0,10		
2471	293 447,68	2 202 643,61	0,10		
2472	293 436,29	2 202 657,32	0,10		
2473	293 401,68	2 202 672,65	0,10		
2474	293 394,23	2 202 693,00	0,10		
2475	293 387,69	2 202 724,00	0,10		
2476	293 380,33	2 202 721,38	0,10		
2477	293 369,44	2 202 771,04	0,10		

**Раздел 2**

**Сведения о местоположении границ объекта**

1	2	3	4	5	6
2478	293 352,73	2 202 905,36	Картометрический метод	0,10	—
2479	293 336,71	2 202 911,31		0,10	
2480	293 320,84	2 202 902,95		0,10	
2481	293 329,94	2 202 804,95		0,10	
2482	293 311,97	2 202 806,79		0,10	
2483	293 288,30	2 202 957,75		0,10	
2484	293 262,18	2 202 973,79		0,10	
2485	293 241,41	2 202 958,22		0,10	
2486	293 257,86	2 202 915,50		0,10	
2487	293 269,67	2 202 842,06		0,10	
2488	293 244,77	2 202 838,70		0,10	
2489	293 221,48	2 202 956,97		0,10	
2490	293 195,43	2 203 031,01		0,10	
2491	293 205,30	2 203 056,08		0,10	
2492	293 230,70	2 203 072,25		0,10	
2493	293 158,35	2 203 085,38		0,10	
2494	293 146,20	2 203 100,13		0,10	
2495	293 054,97	2 203 112,27		0,10	
2496	293 049,18	2 203 126,51		0,10	
2497	293 015,39	2 203 142,33		0,10	
2498	292 906,84	2 203 290,26		0,10	
2499	292 873,43	2 203 326,09		0,10	
2500	292 923,39	2 203 375,38		0,10	
2501	292 905,88	2 203 415,72		0,10	
2502	292 924,70	2 203 435,67		0,10	
2503	292 943,10	2 203 437,57		0,10	
2504	292 982,29	2 203 452,88		0,10	
2505	292 990,58	2 203 480,82		0,10	
2506	293 021,29	2 203 501,88		0,10	
2507	293 031,08	2 203 515,40		0,10	
2508	293 040,37	2 203 542,29		0,10	
2509	293 039,22	2 203 571,98		0,10	
2510	293 048,60	2 203 596,84		0,10	
2511	293 045,12	2 203 619,90		0,10	
2512	292 962,88	2 203 628,83		0,10	
2513	292 898,31	2 203 641,28		0,10	
2514	292 922,84	2 203 679,52		0,10	
2515	292 961,50	2 203 679,14		0,10	
2516	292 968,22	2 203 689,54	0,10		
2517	292 978,27	2 203 699,07	0,10		
2518	292 980,27	2 203 718,11	0,10		
2519	292 998,75	2 203 735,70	0,10		
2520	292 999,28	2 203 736,89	0,10		
2521	293 011,69	2 203 747,29	0,10		
2522	293 032,57	2 203 744,45	0,10		
2523	293 053,05	2 203 752,44	0,10		
2524	293 051,00	2 203 783,07	0,10		
2525	293 069,38	2 203 803,89	0,10		
2526	293 082,79	2 203 817,96	0,10		
2527	293 106,81	2 203 858,12	0,10		
2384	293 107,87	2 203 862,44	0,10		
<b>Вырез 1 из 3</b>					
2528	293 424,29	2 203 694,54	Картометрический метод	0,10	—
2529	293 448,22	2 203 688,31		0,10	
2530	293 468,27	2 203 678,33		0,10	



**Раздел 2**

**Сведения о местоположении границ объекта**

1	2	3	4	5	6
2531	293 468,77	2 203 633,79	Картометрический метод	0,10	—
2532	293 462,41	2 203 624,70		0,10	
2533	293 445,09	2 203 595,06		0,10	
2534	293 446,40	2 203 559,90		0,10	
2535	293 455,66	2 203 516,67		0,10	
2536	293 452,15	2 203 516,59		0,10	
2537	293 291,74	2 203 531,21		0,10	
2538	293 290,78	2 203 544,40		0,10	
2539	293 389,76	2 203 550,51		0,10	
2540	293 393,65	2 203 562,72		0,10	
2541	293 407,41	2 203 606,48		0,10	
2542	293 412,71	2 203 656,98		0,10	
2528	293 424,29	2 203 694,54		0,10	
<b>Вырез 2 из 3</b>					
2543	293 683,09	2 202 314,86	Картометрический метод	0,10	—
2544	293 678,68	2 202 271,89		0,10	
2545	293 678,33	2 202 229,84		0,10	
2546	293 634,67	2 202 238,63		0,10	
2547	293 623,83	2 202 239,93		0,10	
2548	293 619,42	2 202 246,29		0,10	
2549	293 619,86	2 202 250,62		0,10	
2550	293 633,44	2 202 286,85		0,10	
2551	293 612,25	2 202 308,79		0,10	
2543	293 683,09	2 202 314,86		0,10	
<b>Вырез 3 из 3</b>					
2552	293 784,56	2 202 499,80	Картометрический метод	0,10	—
2553	293 793,27	2 202 467,89		0,10	
2554	293 784,82	2 202 402,69		0,10	
2555	293 774,05	2 202 400,12		0,10	
2556	293 773,84	2 202 404,63		0,10	
2557	293 771,84	2 202 404,67		0,10	
2558	293 771,45	2 202 400,18		0,10	
2559	293 708,06	2 202 390,44		0,10	
2560	293 765,27	2 202 461,46		0,10	
2561	293 767,16	2 202 497,02		0,10	
2552	293 784,56	2 202 499,80		0,10	
<b>CX-1(5)</b>					
2562	291 775,07	2 201 164,62	Картометрический метод	0,10	—
2563	291 785,39	2 201 126,27		0,10	
2564	291 792,51	2 201 101,15		0,10	
2565	291 789,89	2 201 069,66		0,10	
2566	291 784,26	2 201 048,29		0,10	
2567	291 792,88	2 201 029,17		0,10	
2568	291 810,13	2 201 017,55		0,10	
2569	291 838,40	2 201 013,45		0,10	
2570	291 857,89	2 201 013,45		0,10	
2571	291 877,76	2 201 012,70		0,10	
2572	291 896,88	2 201 005,95		0,10	
2573	291 915,25	2 200 994,70		0,10	
2574	291 921,25	2 200 987,96		0,10	
2575	291 933,99	2 200 959,84		0,10	
2576	291 946,37	2 200 930,60		0,10	
2577	291 957,61	2 200 905,86		0,10	
2578	291 976,73	2 200 880,36		0,10	
2579	291 995,48	2 200 862,37		0,10	

**Раздел 2**

**Сведения о местоположении границ объекта**

<b>1</b>	<b>2</b>	<b>3</b>	<b>4</b>	<b>5</b>	<b>6</b>
2580	292 020,22	2 200 848,12	Картометрический метод	0,10	—
2581	292 048,71	2 200 844,37		0,10	
2582	292 070,45	2 200 841,37		0,10	
2583	292 085,08	2 200 835,75		0,10	
2584	292 094,45	2 200 826,76		0,10	
2585	292 112,07	2 200 809,14		0,10	
2586	292 136,44	2 200 788,14		0,10	
2587	292 154,43	2 200 774,65		0,10	
2588	292 171,68	2 200 766,03		0,10	
2589	292 179,92	2 200 759,65		0,10	
2590	292 184,05	2 200 746,16		0,10	
2591	292 187,80	2 200 725,16		0,10	
2592	292 187,42	2 200 707,54		0,10	
2593	292 180,30	2 200 689,18		0,10	
2594	292 177,30	2 200 674,55		0,10	
2595	292 168,68	2 200 661,43		0,10	
2596	292 162,68	2 200 648,69		0,10	
2597	292 164,93	2 200 629,19		0,10	
2598	292 170,93	2 200 611,95		0,10	
2599	292 182,55	2 200 595,08		0,10	
2600	292 195,29	2 200 582,33		0,10	
2601	292 205,04	2 200 572,21		0,10	
2602	292 209,54	2 200 562,46		0,10	
2603	292 212,16	2 200 542,97		0,10	
2604	292 211,41	2 200 522,35		0,10	
2605	292 207,66	2 200 509,98		0,10	
2606	292 193,42	2 200 488,99		0,10	
2607	292 178,05	2 200 469,87		0,10	
2608	292 153,68	2 200 437,63		0,10	
2609	292 133,81	2 200 409,88		0,10	
2610	292 113,19	2 200 383,27		0,10	
2611	292 101,57	2 200 362,65		0,10	
2612	292 098,57	2 200 347,28		0,10	
2613	292 100,07	2 200 334,53		0,10	
2614	292 110,20	2 200 328,91		0,10	
2615	292 115,44	2 200 319,16		0,10	
2616	292 114,69	2 200 302,29		0,10	
2617	292 110,57	2 200 285,42		0,10	
2618	292 103,07	2 200 276,80		0,10	
2619	292 092,58	2 200 265,55		0,10	
2620	292 082,08	2 200 262,56		0,10	
2621	292 062,96	2 200 220,19		0,10	
2622	292 055,31	2 200 202,95	0,10		
2623	292 030,66	2 200 214,82	0,10		
2624	292 047,71	2 200 307,54	0,10		
2625	292 076,59	2 200 485,12	0,10		
2626	292 113,05	2 200 502,55	0,10		
2627	292 128,42	2 200 561,97	0,10		
2628	292 140,51	2 200 588,58	0,10		
2629	292 147,54	2 200 623,32	0,10		
2630	292 153,69	2 200 649,71	0,10		
2631	292 162,56	2 200 666,68	0,10		
2632	292 172,63	2 200 683,71	0,10		
2633	292 164,49	2 200 710,75	0,10		
2634	292 141,00	2 200 734,84	0,10		

**Раздел 2**

**Сведения о местоположении границ объекта**

<b>1</b>	<b>2</b>	<b>3</b>	<b>4</b>	<b>5</b>	<b>6</b>
2635	292 109,73	2 200 744,38	Картометрический метод	0,10	—
2636	292 071,51	2 200 748,90		0,10	
2637	292 053,57	2 200 751,80		0,10	
2638	292 027,84	2 200 772,24		0,10	
2639	292 012,35	2 200 804,95		0,10	
2640	291 993,47	2 200 832,79		0,10	
2641	291 959,12	2 200 861,23		0,10	
2642	291 938,32	2 200 877,10		0,10	
2643	291 911,75	2 200 888,00		0,10	
2644	291 875,86	2 200 893,80		0,10	
2645	291 848,20	2 200 902,28		0,10	
2646	291 830,78	2 200 923,03		0,10	
2647	291 804,43	2 200 960,09		0,10	
2648	291 784,32	2 200 989,07		0,10	
2649	291 774,15	2 201 038,63		0,10	
2650	291 775,42	2 201 068,40		0,10	
2651	291 747,18	2 201 092,32		0,10	
2652	291 732,93	2 201 091,79		0,10	
2653	291 705,62	2 201 090,77		0,10	
2654	291 560,51	2 201 060,39		0,10	
2655	291 555,15	2 201 044,73		0,10	
2656	291 574,20	2 201 012,15		0,10	
2657	291 590,52	2 200 988,98		0,10	
2658	291 588,11	2 200 957,97		0,10	
2659	291 572,59	2 200 927,67		0,10	
2660	291 571,29	2 200 889,36		0,10	
2661	291 636,14	2 200 849,06		0,10	
2662	291 573,56	2 200 736,59		0,10	
2663	291 508,03	2 200 764,92		0,10	
2664	291 467,86	2 200 698,56		0,10	
2665	291 426,22	2 200 709,87		0,10	
2666	291 410,66	2 200 691,43		0,10	
2667	291 332,00	2 200 746,05		0,10	
2668	291 416,46	2 200 928,10		0,10	
2669	291 415,11	2 200 963,38		0,10	
2670	291 421,45	2 200 989,01		0,10	
2671	291 426,81	2 201 004,67		0,10	
2672	291 433,36	2 201 020,37		0,10	
2673	291 432,61	2 201 040,55		0,10	
2674	291 413,08	2 201 054,09		0,10	
2675	291 387,22	2 201 046,00		0,10	
2676	291 363,87	2 201 034,42		0,10	
2677	291 357,19	2 201 022,29	0,10		
2678	291 365,29	2 200 996,43	0,10		
2679	291 374,30	2 200 973,93	0,10		
2680	291 400,77	2 200 927,21	0,10		
2681	291 308,73	2 200 774,91	0,10		
2682	291 313,63	2 200 755,51	0,10		
2683	291 312,23	2 200 729,30	0,10		
2684	291 307,75	2 200 721,99	0,10		
2685	291 285,32	2 200 717,59	0,10		
2686	291 266,32	2 200 716,88	0,10		
2687	291 253,35	2 200 714,02	0,10		
2688	291 257,80	2 200 690,41	0,10		
2689	291 265,33	2 200 676,22	0,10		

**Раздел 2**

**Сведения о местоположении границ объекта**

1	2	3	4	5	6
2690	291 292,44	2 200 668,48	Картометрический метод	0,10	—
2691	291 256,19	2 200 528,40		0,10	
2692	291 274,53	2 200 493,16		0,10	
2693	291 378,33	2 200 444,02		0,10	
2694	291 484,55	2 200 404,46		0,10	
2695	291 491,63	2 200 420,50		0,10	
2696	291 496,25	2 200 401,08		0,10	
2697	291 499,54	2 200 387,21		0,10	
2698	291 481,91	2 200 356,32		0,10	
2699	291 459,04	2 200 313,43		0,10	
2700	291 412,72	2 200 310,34		0,10	
2701	291 390,23	2 200 303,16		0,10	
2702	291 370,68	2 200 273,76		0,10	
2703	291 366,21	2 200 229,59		0,10	
2704	291 429,38	2 200 170,11		0,10	
2705	291 419,38	2 200 130,15		0,10	
2706	291 382,92	2 200 088,55		0,10	
2707	291 312,98	2 200 064,59		0,10	
2708	291 275,93	2 200 072,65		0,10	
2709	291 187,60	2 200 068,31		0,10	
2710	291 128,18	2 200 020,57		0,10	
2711	291 092,56	2 200 014,92		0,10	
2712	291 043,40	2 200 007,13		0,10	
2713	291 041,16	2 200 027,29		0,10	
2714	291 023,06	2 200 011,78		0,10	
2715	290 985,74	2 199 979,78		0,10	
2716	290 910,03	2 199 960,72		0,10	
2717	290 675,40	2 199 901,74		0,10	
2718	290 547,62	2 199 869,63		0,10	
2719	290 480,69	2 199 852,81		0,10	
2720	290 456,82	2 199 840,47		0,10	
2721	290 303,35	2 199 761,18		0,10	
2722	290 287,35	2 199 752,91		0,10	
2723	290 249,66	2 199 761,08		0,10	
2724	290 164,75	2 199 779,48		0,10	
2725	290 114,19	2 199 790,44		0,10	
2726	290 090,76	2 199 795,52		0,10	
2727	290 029,35	2 199 864,72		0,10	
2728	289 918,54	2 199 989,60		0,10	
2729	289 813,97	2 200 107,43		0,10	
2730	289 689,21	2 200 204,71		0,10	
2731	289 622,08	2 200 257,06		0,10	
2732	289 513,70	2 200 341,56		0,10	
2733	289 545,46	2 200 354,87		0,10	
2734	289 695,54	2 200 419,80	0,10		
2735	289 807,03	2 200 452,32	0,10		
2736	289 904,28	2 200 417,59	0,10		
2737	290 118,67	2 200 387,33	0,10		
2738	290 131,13	2 200 347,69	0,10		
2739	290 086,43	2 200 305,11	0,10		
2740	290 068,47	2 200 272,02	0,10		
2741	290 168,63	2 200 221,68	0,10		
2742	290 190,97	2 200 228,46	0,10		
2743	290 214,10	2 200 245,97	0,10		
2744	290 235,12	2 200 256,26	0,10		

**Раздел 2**

**Сведения о местоположении границ объекта**

<b>1</b>	<b>2</b>	<b>3</b>	<b>4</b>	<b>5</b>	<b>6</b>
2745	290 258,87	2 200 257,15	Картометрический метод	0,10	—
2746	290 253,33	2 200 246,24		0,10	
2747	290 262,30	2 200 228,74		0,10	
2748	290 281,66	2 200 219,95		0,10	
2749	290 298,67	2 200 220,59		0,10	
2750	290 356,43	2 200 296,37		0,10	
2751	290 294,46	2 200 354,79		0,10	
2752	290 321,42	2 200 354,84		0,10	
2753	290 446,12	2 200 251,14		0,10	
2754	290 682,74	2 200 492,90		0,10	
2755	290 719,65	2 200 563,81		0,10	
2756	290 754,62	2 200 631,47		0,10	
2757	290 770,21	2 200 653,88		0,10	
2758	290 834,49	2 200 746,22		0,10	
2759	290 887,06	2 200 814,84		0,10	
2760	290 842,77	2 200 916,73		0,10	
2761	290 802,83	2 200 968,67		0,10	
2762	290 756,65	2 201 028,73		0,10	
2763	290 706,51	2 201 093,83		0,10	
2764	290 583,18	2 201 136,40		0,10	
2765	290 587,61	2 201 153,48		0,10	
2766	290 704,87	2 201 104,91		0,10	
2767	290 726,12	2 201 081,82		0,10	
2768	290 843,70	2 200 933,50		0,10	
2769	290 870,85	2 200 899,97		0,10	
2770	290 919,01	2 200 827,11		0,10	
2771	290 971,67	2 200 727,35		0,10	
2772	291 000,63	2 200 666,40		0,10	
2773	290 987,43	2 200 539,17		0,10	
2774	290 946,17	2 200 422,60		0,10	
2775	290 939,92	2 200 377,18		0,10	
2776	290 931,00	2 200 318,64		0,10	
2777	291 029,62	2 200 296,09		0,10	
2778	291 028,36	2 200 261,20		0,10	
2779	291 053,07	2 200 234,31		0,10	
2780	291 068,33	2 200 232,88		0,10	
2781	291 076,88	2 200 326,86		0,10	
2782	291 101,37	2 200 328,61		0,10	
2783	291 135,38	2 200 343,06		0,10	
2784	291 140,87	2 200 341,92		0,10	
2785	291 141,42	2 200 345,63		0,10	
2786	291 156,05	2 200 351,85		0,10	
2787	291 175,72	2 200 360,21		0,10	
2788	291 173,54	2 200 384,12		0,10	
2789	291 180,79	2 200 398,20		0,10	
2790	291 200,81	2 200 459,17		0,10	
2791	291 215,54	2 200 588,78		0,10	
2792	291 222,10	2 200 714,29	0,10		
2793	291 211,53	2 200 715,66	0,10		
2794	291 105,56	2 200 729,41	0,10		
2795	291 093,39	2 200 730,99	0,10		
2796	291 024,62	2 200 739,91	0,10		
2797	291 013,88	2 200 675,30	0,10		
2798	290 984,37	2 200 742,84	0,10		
2799	290 936,83	2 200 834,15	0,10		

**Раздел 2**

Сведения о местоположении границ объекта					
1	2	3	4	5	6
2800	290 886,80	2 200 911,70	Картометрический метод	0,10	—
2801	290 791,25	2 201 039,88		0,10	
2802	290 807,67	2 201 030,66		0,10	
2803	290 835,06	2 201 029,30		0,10	
2804	290 839,30	2 201 032,36		0,10	
2805	290 852,43	2 201 041,84		0,10	
2806	291 025,00	2 201 050,12		0,10	
2807	291 027,35	2 201 046,76		0,10	
2808	291 033,17	2 201 051,24		0,10	
2809	291 048,77	2 201 063,82		0,10	
2810	291 157,52	2 201 080,95		0,10	
2811	291 191,95	2 201 085,70		0,10	
2812	291 228,49	2 201 090,73		0,10	
2813	291 445,25	2 201 113,09		0,10	
2814	291 450,56	2 201 127,30		0,10	
2815	291 456,06	2 201 142,03		0,10	
2816	291 496,04	2 201 154,22		0,10	
2817	291 500,61	2 201 120,78		0,10	
2818	291 533,05	2 201 121,32		0,10	
2819	291 572,86	2 201 122,00		0,10	
2820	291 625,68	2 201 129,87		0,10	
2821	291 662,51	2 201 131,24		0,10	
2822	291 703,77	2 201 132,78		0,10	
2823	291 746,05	2 201 146,16		0,10	
2562	291 775,07	2 201 164,62	0,10		
Вырез 1 из 1					
2824	290 962,92	2 200 980,56	Картометрический метод	0,10	—
2825	290 980,91	2 200 976,48		0,10	
2826	290 975,81	2 200 953,70		0,10	
2827	290 969,53	2 200 930,87		0,10	
2828	290 957,09	2 200 913,76		0,10	
2829	290 936,25	2 200 898,71		0,10	
2830	290 917,56	2 200 889,69		0,10	
2831	290 908,98	2 200 896,51		0,10	
2832	290 907,22	2 200 911,90		0,10	
2833	290 920,40	2 200 940,93		0,10	
2834	290 941,99	2 200 967,89		0,10	
2824	290 962,92	2 200 980,56		0,10	
CX-1(6)					
2835	287 988,49	2 201 065,32	Картометрический метод	0,10	—
2836	288 013,24	2 201 059,18		0,10	
2837	288 098,62	2 200 933,58		0,10	
2838	288 164,48	2 200 836,70		0,10	
2839	288 235,92	2 200 731,59		0,10	
2840	288 249,35	2 200 712,49		0,10	
2841	288 294,84	2 200 647,77		0,10	
2842	288 294,28	2 200 618,89		0,10	
2843	288 338,61	2 200 539,92		0,10	
2844	288 351,25	2 200 549,83		0,10	
2845	288 371,24	2 200 554,89		0,10	
2846	288 397,31	2 200 540,36		0,10	
2847	288 397,81	2 200 527,29		0,10	
2848	288 462,36	2 200 534,77		0,10	
2849	288 494,51	2 200 504,25		0,10	
2850	288 690,11	2 200 621,72		0,10	

**Раздел 2**

**Сведения о местоположении границ объекта**

1	2	3	4	5	6
2851	288 684,44	2 200 661,06	Картометрический метод	0,10	—
2852	288 782,56	2 200 715,37		0,10	
2853	288 631,16	2 200 699,51		0,10	
2854	288 685,95	2 200 763,19		0,10	
2855	288 957,61	2 200 801,49		0,10	
2856	288 980,00	2 200 738,57		0,10	
2857	288 849,91	2 200 730,99		0,10	
2858	288 846,48	2 200 730,83		0,10	
2859	288 833,10	2 200 729,09		0,10	
2860	288 833,84	2 200 723,48		0,10	
2861	288 836,96	2 200 718,45		0,10	
2862	288 851,29	2 200 685,44		0,10	
2863	288 876,08	2 200 662,15		0,10	
2864	288 911,54	2 200 665,05		0,10	
2865	288 957,37	2 200 567,57		0,10	
2866	288 238,00	2 200 136,00		0,10	
2867	288 236,17	2 200 139,04		0,10	
2868	288 232,37	2 200 145,36		0,10	
2869	288 186,56	2 200 236,76		0,10	
2870	288 159,65	2 200 222,96		0,10	
2871	288 133,82	2 200 209,72		0,10	
2872	288 128,18	2 200 207,64		0,10	
2873	288 030,21	2 200 171,55		0,10	
2874	288 021,79	2 200 168,45		0,10	
2875	287 991,55	2 200 157,31		0,10	
2876	287 957,04	2 200 125,09		0,10	
2877	287 945,58	2 200 114,39		0,10	
2878	287 923,18	2 200 109,55		0,10	
2879	287 877,30	2 200 099,64		0,10	
2880	287 878,96	2 200 094,38		0,10	
2881	287 882,03	2 200 084,64		0,10	
2882	287 883,07	2 200 081,34		0,10	
2883	287 885,18	2 200 074,65		0,10	
2884	287 909,80	2 200 018,24		0,10	
2885	287 923,88	2 199 985,56		0,10	
2886	287 960,00	2 199 965,75		0,10	
2887	287 952,00	2 199 753,50		0,10	
2888	288 063,50	2 199 509,00		0,10	
2889	288 054,50	2 199 467,73		0,10	
2890	288 046,75	2 199 432,19		0,10	
2891	288 050,23	2 199 418,22		0,10	
2892	288 055,65	2 199 410,23		0,10	
2893	288 050,84	2 199 401,86		0,10	
2894	288 034,75	2 199 394,10		0,10	
2895	288 021,10	2 199 386,54		0,10	
2896	288 006,46	2 199 373,71	0,10		
2897	288 004,01	2 199 367,36	0,10		
2898	287 995,35	2 199 352,70	0,10		
2899	287 982,52	2 199 356,30	0,10		
2900	287 743,95	2 199 423,18	0,10		
2901	287 800,09	2 199 472,40	0,10		
2902	287 847,26	2 199 513,28	0,10		
2903	287 817,73	2 199 571,44	0,10		
2904	287 755,96	2 199 622,21	0,10		
2905	287 646,81	2 199 563,04	0,10		

**Раздел 2**

**Сведения о местоположении границ объекта**

<b>1</b>	<b>2</b>	<b>3</b>	<b>4</b>	<b>5</b>	<b>6</b>
2906	287 660,94	2 199 554,48	Картометрический метод	0,10	—
2907	287 611,91	2 199 549,31		0,10	
2908	287 592,56	2 199 536,75		0,10	
2909	287 653,11	2 199 509,05		0,10	
2910	287 645,47	2 199 492,00		0,10	
2911	287 568,69	2 199 524,39		0,10	
2912	287 551,74	2 199 513,01		0,10	
2913	287 625,16	2 199 467,78		0,10	
2914	287 604,98	2 199 441,19		0,10	
2915	287 541,50	2 199 475,36		0,10	
2916	287 521,00	2 199 477,93		0,10	
2917	287 397,76	2 199 530,76		0,10	
2918	287 087,10	2 199 702,13		0,10	
2919	286 941,19	2 199 802,77		0,10	
2920	286 928,36	2 199 811,18		0,10	
2921	287 019,76	2 199 899,55		0,10	
2922	287 158,84	2 199 802,80		0,10	
2923	287 200,63	2 199 851,30		0,10	
2924	287 301,58	2 199 788,00		0,10	
2925	287 312,85	2 199 785,39		0,10	
2926	287 270,76	2 199 876,36		0,10	
2927	287 291,04	2 199 913,95		0,10	
2928	287 238,28	2 200 014,22		0,10	
2929	287 258,85	2 200 059,81		0,10	
2930	287 311,42	2 199 958,57		0,10	
2931	287 390,19	2 199 998,64		0,10	
2932	287 395,99	2 199 996,81		0,10	
2933	287 455,47	2 199 988,19		0,10	
2934	287 462,53	2 199 988,60		0,10	
2935	287 489,96	2 199 998,28		0,10	
2936	287 546,11	2 200 043,88		0,10	
2937	287 551,07	2 200 078,66		0,10	
2938	287 551,27	2 200 080,59		0,10	
2939	287 562,13	2 200 086,11		0,10	
2940	287 564,45	2 200 085,48		0,10	
2941	287 610,52	2 200 073,42		0,10	
2942	287 617,25	2 200 075,70		0,10	
2943	287 667,52	2 200 094,46		0,10	
2944	287 681,89	2 200 113,08		0,10	
2945	287 685,65	2 200 131,96		0,10	
2946	287 617,75	2 200 245,68	0,10		
2947	287 545,87	2 200 377,84	0,10		
2948	287 601,93	2 200 393,29	0,10		
2949	287 618,45	2 200 370,33	0,10		
2950	287 649,44	2 200 378,67	0,10		
2951	287 634,02	2 200 411,81	0,10		
2952	287 575,88	2 200 519,23	0,10		
2953	287 604,76	2 200 532,80	0,10		
2954	287 629,56	2 200 497,06	0,10		
2955	287 606,11	2 200 559,19	0,10		
2956	287 603,58	2 200 575,45	0,10		
2957	287 586,84	2 200 608,56	0,10		
2958	287 575,17	2 200 628,18	0,10		
2959	287 552,34	2 200 629,16	0,10		
2960	287 506,15	2 200 621,05	0,10		



**Раздел 2**

**Сведения о местоположении границ объекта**

<b>1</b>	<b>2</b>	<b>3</b>	<b>4</b>	<b>5</b>	<b>6</b>
2961	287 490,77	2 200 617,74	Картометрический метод	0,10	—
2962	287 481,73	2 200 640,20		0,10	
2963	287 432,30	2 200 767,82		0,10	
2964	287 414,08	2 200 816,37		0,10	
2965	287 430,06	2 200 827,91		0,10	
2966	287 473,45	2 200 837,73		0,10	
2967	287 479,39	2 200 849,80		0,10	
2968	287 384,87	2 200 841,72		0,10	
2969	287 331,12	2 200 833,89		0,10	
2970	287 292,38	2 200 828,25		0,10	
2971	287 256,00	2 200 825,98		0,10	
2972	287 226,09	2 200 821,22		0,10	
2973	287 195,34	2 200 814,60		0,10	
2974	287 185,36	2 200 810,00		0,10	
2975	287 172,53	2 200 845,96		0,10	
2976	287 258,74	2 200 877,95		0,10	
2977	287 279,52	2 200 879,73		0,10	
2978	287 304,88	2 200 884,33		0,10	
2979	287 352,05	2 200 890,64		0,10	
2980	287 378,50	2 200 895,80		0,10	
2981	287 441,19	2 200 901,78		0,10	
2982	287 484,89	2 200 903,41		0,10	
2983	287 492,84	2 200 910,09		0,10	
2984	287 510,51	2 200 925,34		0,10	
2985	287 516,07	2 200 925,79		0,10	
2986	287 531,42	2 200 927,03		0,10	
2987	287 562,04	2 200 888,06		0,10	
2988	287 576,45	2 200 843,92		0,10	
2989	287 596,11	2 200 830,06		0,10	
2990	287 620,73	2 200 830,07		0,10	
2991	287 647,30	2 200 851,12		0,10	
2992	287 668,94	2 200 857,40		0,10	
2993	287 685,84	2 200 844,35		0,10	
2994	287 700,41	2 200 820,28		0,10	
2995	287 740,39	2 200 726,04		0,10	
2996	287 778,62	2 200 654,53	0,10		
2997	287 792,78	2 200 641,38	0,10		
2998	287 773,14	2 200 728,17	0,10		
2999	287 783,25	2 200 750,43	0,10		
3000	287 775,79	2 200 779,32	0,10		
3001	287 805,93	2 200 802,33	0,10		
3002	287 827,98	2 200 797,68	0,10		
3003	287 859,81	2 200 799,78	0,10		
3004	287 873,30	2 200 804,84	0,10		
3005	287 864,50	2 200 820,92	0,10		
3006	287 848,33	2 200 863,17	0,10		
3007	287 889,23	2 200 891,13	0,10		
3008	287 926,90	2 200 883,42	0,10		
3009	287 942,65	2 200 876,72	0,10		
3010	287 985,74	2 200 870,12	0,10		
3011	288 011,13	2 200 873,80	0,10		
3012	288 005,09	2 200 889,07	0,10		
3013	287 978,48	2 200 942,78	0,10		
3014	287 969,52	2 200 961,45	0,10		
3015	287 953,11	2 200 995,64	0,10		

**Раздел 2**

Сведения о местоположении границ объекта					
1	2	3	4	5	6
3016	287 938,94	2 201 025,18	Картометрический метод	0,10	—
3017	287 947,29	2 201 045,55		0,10	
2835	287 988,49	2 201 065,32		0,10	
CX-1(7)					
3018	297 252,77	2 202 633,23	Картометрический метод	0,10	—
3019	297 295,50	2 202 617,27		0,10	
3020	297 359,92	2 202 608,26		0,10	
3021	297 391,76	2 202 625,25		0,10	
3022	297 501,15	2 202 587,20		0,10	
3023	297 615,87	2 202 589,99		0,10	
3024	297 676,11	2 202 551,86		0,10	
3025	297 803,92	2 202 585,63		0,10	
3026	297 796,77	2 202 512,26		0,10	
3027	297 750,51	2 202 495,75		0,10	
3028	297 750,47	2 202 467,83		0,10	
3029	297 732,24	2 202 303,78		0,10	
3030	297 685,86	2 202 277,69		0,10	
3031	297 705,81	2 202 273,55		0,10	
3032	297 703,57	2 202 271,70		0,10	
3033	297 687,78	2 202 209,86		0,10	
3034	297 638,51	2 202 029,27		0,10	
3035	297 584,58	2 202 038,68		0,10	
3036	297 553,58	2 201 994,65		0,10	
3037	297 510,46	2 202 000,78		0,10	
3038	297 483,84	2 201 937,42		0,10	
3039	297 293,63	2 201 988,84		0,10	
3040	297 310,22	2 202 038,65		0,10	
3041	297 294,78	2 202 075,84		0,10	
3042	297 217,36	2 202 102,81		0,10	
3043	297 239,25	2 202 010,53		0,10	
3044	297 252,78	2 201 970,39		0,10	
3045	297 281,19	2 201 983,22		0,10	
3046	297 207,94	2 201 786,82		0,10	
3047	297 220,33	2 201 746,87		0,10	
3048	297 236,20	2 201 697,15		0,10	
3049	297 247,25	2 201 657,05		0,10	
3050	297 268,09	2 201 592,77		0,10	
3051	297 341,93	2 201 569,70	0,10		
3052	297 556,36	2 201 519,02	0,10		
3053	297 594,35	2 201 507,83	0,10		
3054	297 651,70	2 201 501,79	0,10		
3055	297 695,30	2 201 493,55	0,10		
3056	297 724,43	2 201 488,68	0,10		
3057	297 687,82	2 201 331,19	0,10		
3058	297 681,91	2 201 305,76	0,10		
3059	297 643,77	2 201 298,37	0,10		
3060	297 539,55	2 201 278,17	0,10		
3061	297 530,39	2 201 264,00	0,10		
3062	297 429,47	2 201 108,95	0,10		
3063	297 416,56	2 201 074,03	0,10		
3064	297 381,82	2 200 980,05	0,10		
3065	297 362,23	2 200 916,35	0,10		
3066	297 359,18	2 200 888,59	0,10		
3067	297 347,52	2 200 825,25	0,10		
3068	297 386,89	2 200 824,07	0,10		

**Раздел 2**

**Сведения о местоположении границ объекта**

<b>1</b>	<b>2</b>	<b>3</b>	<b>4</b>	<b>5</b>	<b>6</b>
3069	297 351,50	2 200 691,70	Картометрический метод	0,10	—
3070	297 340,04	2 200 654,24		0,10	
3071	297 328,92	2 200 617,54		0,10	
3072	297 309,98	2 200 623,14		0,10	
3073	297 160,04	2 200 667,44		0,10	
3074	297 163,44	2 200 680,04		0,10	
3075	297 012,86	2 200 723,92		0,10	
3076	297 043,73	2 200 840,73		0,10	
3077	297 039,47	2 200 842,60		0,10	
3078	297 025,44	2 200 848,74		0,10	
3079	297 024,14	2 200 849,31		0,10	
3080	297 020,49	2 200 850,91		0,10	
3081	297 017,05	2 200 852,41		0,10	
3082	296 978,67	2 200 889,49		0,10	
3083	296 959,72	2 200 893,68		0,10	
3084	296 908,93	2 200 903,76		0,10	
3085	296 910,50	2 200 909,92		0,10	
3086	296 892,64	2 200 912,77		0,10	
3087	296 885,09	2 200 915,95		0,10	
3088	296 885,90	2 200 922,41		0,10	
3089	296 889,68	2 200 938,18		0,10	
3090	296 897,63	2 200 968,14		0,10	
3091	296 901,01	2 200 967,67		0,10	
3092	296 920,65	2 201 032,25		0,10	
3093	296 915,19	2 201 034,27		0,10	
3094	296 917,50	2 201 042,97		0,10	
3095	296 923,70	2 201 040,67		0,10	
3096	296 928,02	2 201 052,11		0,10	
3097	296 920,69	2 201 054,88		0,10	
3098	296 932,76	2 201 081,16		0,10	
3099	296 967,97	2 201 189,89		0,10	
3100	296 974,26	2 201 209,33		0,10	
3101	296 985,88	2 201 311,43		0,10	
3102	296 989,92	2 201 346,90		0,10	
3103	296 993,64	2 201 379,58		0,10	
3104	296 947,13	2 201 494,19		0,10	
3105	296 921,87	2 201 556,44		0,10	
3106	296 929,87	2 201 561,69		0,10	
3107	296 923,26	2 201 577,60		0,10	
3108	296 908,85	2 201 616,50		0,10	
3109	296 898,03	2 201 659,50		0,10	
3110	296 887,70	2 201 721,92		0,10	
3111	296 880,57	2 201 766,85		0,10	
3112	296 869,14	2 201 830,22	0,10		
3113	296 855,15	2 201 894,37	0,10		
3114	296 820,42	2 202 024,43	0,10		
3115	296 881,35	2 202 046,19	0,10		
3116	296 880,09	2 202 066,97	0,10		
3117	296 874,09	2 202 088,66	0,10		
3118	296 861,81	2 202 133,04	0,10		
3119	296 837,64	2 202 145,31	0,10		
3120	296 810,21	2 202 144,29	0,10		
3121	296 809,45	2 202 160,30	0,10		
3122	296 806,09	2 202 230,09	0,10		
3123	296 799,86	2 202 315,86	0,10		

**Раздел 2**

<b>Сведения о местоположении границ объекта</b>							
<b>1</b>	<b>2</b>	<b>3</b>	<b>4</b>	<b>5</b>	<b>6</b>		
3124	296 797,88	2 202 330,55	Картометрический метод	0,10	—		
3125	296 796,70	2 202 339,26		0,10			
3126	296 795,97	2 202 343,10		0,10			
3127	296 783,65	2 202 379,56		0,10			
3128	296 823,07	2 202 386,43		0,10			
3129	296 870,95	2 202 384,65		0,10			
3130	296 915,28	2 202 377,56		0,10			
3131	296 959,62	2 202 377,56		0,10			
3132	296 972,41	2 202 383,12		0,10			
3133	297 000,40	2 202 395,29		0,10			
3134	297 016,09	2 202 404,50		0,10			
3135	297 022,69	2 202 429,94		0,10			
3136	297 033,28	2 202 442,63		0,10			
3137	297 046,57	2 202 464,02		0,10			
3138	297 052,09	2 202 483,34		0,10			
3139	297 062,81	2 202 492,79		0,10			
3140	297 065,78	2 202 496,49		0,10			
3141	297 071,72	2 202 510,83		0,10			
3142	297 092,52	2 202 536,89		0,10			
3143	297 095,82	2 202 546,13		0,10			
3144	297 098,28	2 202 548,17		0,10			
3145	297 081,80	2 202 569,70		0,10			
3146	297 094,67	2 202 578,22		0,10			
3147	297 131,48	2 202 580,47		0,10			
3148	297 194,93	2 202 607,37		0,10			
3018	297 252,77	2 202 633,23		0,10			
<b>Вырез 1 из 1</b>							
3149	297 498,36	2 202 485,44		Картометрический метод		0,10	—
3150	297 532,63	2 202 484,96	0,10				
3151	297 531,62	2 202 478,09	0,10				
3152	297 525,31	2 202 476,49	0,10				
3153	297 526,16	2 202 453,76	0,10				
3154	297 532,62	2 202 415,38	0,10				
3155	297 541,60	2 202 390,37	0,10				
3156	297 555,41	2 202 347,23	0,10				
3157	297 597,91	2 202 311,40	0,10				
3158	297 676,75	2 202 279,24	0,10				
3159	297 684,24	2 202 278,03	0,10				
3160	297 665,44	2 202 221,15	0,10				
3161	297 597,45	2 202 230,90	0,10				
3162	297 571,72	2 202 120,15	0,10				
3163	297 501,87	2 202 132,48	0,10				
3164	297 475,01	2 202 122,69	0,10				
3165	297 436,00	2 202 085,23	0,10				
3166	297 368,22	2 202 097,96	0,10				
3167	297 301,44	2 202 113,58	0,10				
3168	297 247,12	2 202 140,32	0,10				
3169	297 216,44	2 202 155,20	0,10				
3170	297 200,48	2 202 154,43	0,10				
3171	297 163,68	2 202 152,63	0,10				
3172	297 187,59	2 202 176,34	0,10				
3173	297 186,42	2 202 272,93	0,10				
3174	297 308,38	2 202 283,59	0,10				
3175	297 350,41	2 202 276,52	0,10				
3176	297 400,61	2 202 293,04	0,10				

**Раздел 2**

Сведения о местоположении границ объекта					
1	2	3	4	5	6
3177	297 415,73	2 202 313,88	Каргометрический метод	0,10	—
3178	297 405,95	2 202 351,57		0,10	
3179	297 404,27	2 202 391,46		0,10	
3180	297 467,82	2 202 448,54		0,10	
3181	297 478,64	2 202 461,75		0,10	
3182	297 478,49	2 202 464,62		0,10	
3149	297 498,36	2 202 485,44		0,10	
CX-1(8)					
3183	296 168,64	2 200 280,08	Каргометрический метод	0,10	—
3184	296 324,23	2 200 246,14		0,10	
3185	296 322,04	2 200 227,66		0,10	
3186	296 304,15	2 200 075,74		0,10	
3187	296 292,64	2 199 978,16		0,10	
3188	296 290,88	2 199 963,26		0,10	
3189	296 278,35	2 199 857,00		0,10	
3190	296 276,59	2 199 842,10		0,10	
3191	296 264,06	2 199 735,84		0,10	
3192	296 262,31	2 199 720,94		0,10	
3193	296 256,04	2 199 667,81		0,10	
3194	296 482,81	2 199 636,91		0,10	
3195	296 497,67	2 199 634,88		0,10	
3196	296 769,66	2 199 597,81		0,10	
3197	296 764,56	2 199 551,07		0,10	
3198	296 754,50	2 199 543,70		0,10	
3199	296 748,60	2 199 547,30		0,10	
3200	296 741,20	2 199 550,30		0,10	
3201	296 686,30	2 199 558,50		0,10	
3202	296 628,90	2 199 560,20		0,10	
3203	296 608,10	2 199 561,60		0,10	
3204	296 487,30	2 199 576,50		0,10	
3205	296 477,50	2 199 578,60		0,10	
3206	296 474,60	2 199 580,00		0,10	
3207	296 456,60	2 199 585,10		0,10	
3208	296 447,50	2 199 588,70		0,10	
3209	296 430,50	2 199 610,50		0,10	
3210	296 426,00	2 199 621,80		0,10	
3211	296 424,00	2 199 628,10		0,10	
3212	296 418,40	2 199 635,50		0,10	
3213	296 412,20	2 199 637,50		0,10	
3214	296 383,90	2 199 643,10		0,10	
3215	296 368,00	2 199 643,20	0,10		
3216	296 360,31	2 199 641,20	0,10		
3217	296 354,90	2 199 639,10	0,10		
3218	296 345,00	2 199 636,00	0,10		
3219	296 337,90	2 199 631,00	0,10		
3220	296 333,60	2 199 626,80	0,10		
3221	296 329,80	2 199 617,30	0,10		
3222	296 328,60	2 199 609,80	0,10		
3223	296 327,30	2 199 591,90	0,10		
3224	296 365,60	2 199 581,90	0,10		
3225	296 446,80	2 199 560,20	0,10		
3226	296 505,70	2 199 545,50	0,10		
3227	296 520,30	2 199 543,90	0,10		
3228	296 551,50	2 199 536,40	0,10		
3229	296 635,30	2 199 512,90	0,10		

**Раздел 2**

**Сведения о местоположении границ объекта**

<b>1</b>	<b>2</b>	<b>3</b>	<b>4</b>	<b>5</b>	<b>6</b>
3230	296 694,80	2 199 471,60	Картометрический метод	0,10	—
3231	296 721,10	2 199 454,50		0,10	
3232	296 768,10	2 199 434,20		0,10	
3233	296 828,61	2 199 403,90		0,10	
3234	296 864,90	2 199 384,40		0,10	
3235	296 891,60	2 199 366,90		0,10	
3236	296 928,80	2 199 344,80		0,10	
3237	296 943,70	2 199 339,22		0,10	
3238	296 938,77	2 199 288,34		0,10	
3239	296 856,51	2 199 116,58		0,10	
3240	296 821,45	2 199 044,67		0,10	
3241	296 659,34	2 199 080,53		0,10	
3242	296 531,51	2 198 997,76		0,10	
3243	296 525,33	2 198 989,12		0,10	
3244	296 512,02	2 198 973,14		0,10	
3245	296 674,87	2 198 981,89		0,10	
3246	296 672,33	2 198 877,78		0,10	
3247	296 534,37	2 198 720,56		0,10	
3248	296 503,58	2 198 468,08		0,10	
3249	296 429,96	2 198 324,44		0,10	
3250	296 499,39	2 198 208,38		0,10	
3251	296 366,52	2 198 051,07		0,10	
3252	296 276,28	2 198 005,24		0,10	
3253	296 222,90	2 198 262,90		0,10	
3254	296 262,80	2 198 291,50		0,10	
3255	296 283,30	2 198 315,30		0,10	
3256	296 309,30	2 198 352,80		0,10	
3257	296 322,70	2 198 372,10		0,10	
3258	296 344,20	2 198 363,30		0,10	
3259	296 355,90	2 198 395,40		0,10	
3260	296 357,40	2 198 413,30		0,10	
3261	296 358,50	2 198 449,30		0,10	
3262	296 345,70	2 198 479,30		0,10	
3263	296 338,50	2 198 499,00		0,10	
3264	296 330,30	2 198 514,00		0,10	
3265	296 319,10	2 198 525,90		0,10	
3266	296 305,50	2 198 528,80		0,10	
3267	296 288,30	2 198 528,10		0,10	
3268	296 274,90	2 198 523,30		0,10	
3269	296 261,80	2 198 514,20		0,10	
3270	296 246,50	2 198 478,30	0,10		
3271	296 230,40	2 198 424,90	0,10		
3272	296 189,40	2 198 425,14	0,10		
3273	296 141,11	2 198 657,30	0,10		
3274	296 026,49	2 198 626,29	0,10		
3275	296 043,14	2 198 803,37	0,10		
3276	296 043,44	2 198 929,50	0,10		
3277	296 038,12	2 198 962,26	0,10		
3278	296 172,01	2 198 974,10	0,10		
3279	296 224,50	2 198 983,20	0,10		
3280	296 259,00	2 198 989,00	0,10		
3281	296 275,40	2 198 993,70	0,10		
3282	296 285,00	2 199 000,80	0,10		
3283	296 290,30	2 199 015,70	0,10		
3284	296 292,90	2 199 108,90	0,10		

**Раздел 2**

**Сведения о местоположении границ объекта**

1	2	3	4	5	6
3285	296 288,20	2 199 137,70	Картометрический метод	0,10	—
3286	296 244,30	2 199 178,10		0,10	
3287	296 158,50	2 199 237,30		0,10	
3288	296 166,70	2 199 251,30		0,10	
3289	296 174,60	2 199 264,80		0,10	
3290	296 183,00	2 199 279,50		0,10	
3291	296 193,20	2 199 279,80		0,10	
3292	296 199,60	2 199 281,60		0,10	
3293	296 209,00	2 199 291,50		0,10	
3294	296 218,60	2 199 300,30		0,10	
3295	296 220,01	2 199 312,30		0,10	
3296	296 229,40	2 199 320,20		0,10	
3297	296 236,20	2 199 329,50		0,10	
3298	296 243,00	2 199 341,70		0,10	
3299	296 251,90	2 199 361,10		0,10	
3300	296 256,30	2 199 366,60		0,10	
3301	296 264,10	2 199 372,40		0,10	
3302	296 273,70	2 199 375,90		0,10	
3303	296 290,00	2 199 377,20		0,10	
3304	296 301,90	2 199 375,20		0,10	
3305	296 305,00	2 199 372,80		0,10	
3306	296 306,90	2 199 363,90		0,10	
3307	296 323,60	2 199 365,20		0,10	
3308	296 323,90	2 199 373,00		0,10	
3309	296 331,60	2 199 377,70		0,10	
3310	296 347,70	2 199 379,00		0,10	
3311	296 367,20	2 199 372,90		0,10	
3312	296 377,70	2 199 373,50		0,10	
3313	296 396,40	2 199 377,60		0,10	
3314	296 411,20	2 199 377,10		0,10	
3315	296 425,20	2 199 369,30		0,10	
3316	296 433,00	2 199 362,80		0,10	
3317	296 450,00	2 199 367,80		0,10	
3318	296 459,70	2 199 371,50	0,10		
3319	296 476,00	2 199 377,40	0,10		
3320	296 503,90	2 199 381,70	0,10		
3321	296 507,50	2 199 381,20	0,10		
3322	296 526,70	2 199 378,50	0,10		
3323	296 535,70	2 199 374,10	0,10		
3324	296 539,20	2 199 372,90	0,10		
3325	296 542,20	2 199 373,00	0,10		
3326	296 545,50	2 199 375,10	0,10		
3327	296 549,30	2 199 378,30	0,10		
3328	296 565,00	2 199 404,90	0,10		
3329	296 574,50	2 199 429,90	0,10		
3330	296 575,70	2 199 439,10	0,10		
3331	296 576,90	2 199 448,10	0,10		
3332	296 574,50	2 199 461,50	0,10		
3333	296 565,00	2 199 470,40	0,10		
3334	296 560,00	2 199 473,00	0,10		
3335	296 548,11	2 199 469,50	0,10		
3336	296 534,70	2 199 459,70	0,10		
3337	296 514,20	2 199 430,70	0,10		
3338	296 505,30	2 199 421,80	0,10		
3339	296 488,20	2 199 421,10	0,10		

**Раздел 2**

**Сведения о местоположении границ объекта**

1	2	3	4	5	6
3340	296 446,50	2 199 434,90	Картометрический метод	0,10	—
3341	296 421,50	2 199 444,80		0,10	
3342	296 410,80	2 199 444,30		0,10	
3343	296 395,70	2 199 436,10		0,10	
3344	296 385,30	2 199 425,00		0,10	
3345	296 384,30	2 199 412,90		0,10	
3346	296 383,30	2 199 398,80		0,10	
3347	296 382,00	2 199 392,60		0,10	
3348	296 373,10	2 199 392,20		0,10	
3349	296 357,40	2 199 391,70		0,10	
3350	296 305,30	2 199 386,60		0,10	
3351	296 293,00	2 199 387,70		0,10	
3352	296 288,20	2 199 392,20		0,10	
3353	296 320,00	2 199 423,10		0,10	
3354	296 287,10	2 199 415,00		0,10	
3355	296 274,90	2 199 415,10		0,10	
3356	296 264,40	2 199 417,70		0,10	
3357	296 257,20	2 199 428,30		0,10	
3358	296 251,80	2 199 440,30		0,10	
3359	296 248,80	2 199 456,10		0,10	
3360	296 245,50	2 199 477,00		0,10	
3361	296 242,30	2 199 491,00		0,10	
3362	296 239,00	2 199 505,00		0,10	
3363	296 220,91	2 199 534,00		0,10	
3364	296 201,00	2 199 555,40		0,10	
3365	296 095,90	2 199 438,80		0,10	
3366	296 072,90	2 199 405,00		0,10	
3367	296 073,00	2 199 394,90		0,10	
3368	296 079,21	2 199 385,00		0,10	
3369	296 119,40	2 199 345,90		0,10	
3370	296 148,70	2 199 317,80		0,10	
3371	296 135,50	2 199 285,00		0,10	
3372	296 131,40	2 199 278,90		0,10	
3373	296 103,40	2 199 237,70	0,10		
3374	296 037,90	2 199 273,40	0,10		
3375	295 949,50	2 199 326,00	0,10		
3376	295 928,80	2 199 346,50	0,10		
3377	295 964,71	2 199 404,58	0,10		
3378	295 767,26	2 199 560,81	0,10		
3379	295 729,54	2 199 661,21	0,10		
3380	295 759,70	2 199 637,26	0,10		
3381	295 878,70	2 199 737,30	0,10		
3382	295 994,80	2 199 827,30	0,10		
3383	296 232,25	2 199 890,06	0,10		
3384	296 100,48	2 200 175,17	0,10		
3385	296 209,16	2 200 228,71	0,10		
3183	296 168,64	2 200 280,08	0,10		
<b>Вырез 1 из 1</b>					
3386	296 514,20	2 199 332,60	Картометрический метод	0,10	—
3387	296 524,30	2 199 327,30		0,10	
3388	296 510,50	2 199 277,60		0,10	
3389	296 498,90	2 199 258,70		0,10	
3390	296 483,00	2 199 231,70		0,10	
3391	296 470,90	2 199 185,20		0,10	
3392	296 458,30	2 199 118,90		0,10	



**Раздел 2**

Сведения о местоположении границ объекта					
1	2	3	4	5	6
3393	296 454,31	2 199 111,10	Картометрический метод	0,10	—
3394	296 442,00	2 199 111,60		0,10	
3395	296 406,51	2 199 133,90		0,10	
3396	296 340,60	2 199 174,40		0,10	
3397	296 342,00	2 199 183,50		0,10	
3398	296 344,60	2 199 203,70		0,10	
3399	296 349,40	2 199 227,00		0,10	
3400	296 345,10	2 199 241,10		0,10	
3401	296 342,10	2 199 252,70		0,10	
3402	296 363,60	2 199 264,10		0,10	
3403	296 432,20	2 199 294,30		0,10	
3404	296 485,60	2 199 318,40		0,10	
3405	296 498,70	2 199 323,50		0,10	
3406	296 500,11	2 199 332,60		0,10	
3386	296 514,20	2 199 332,60		0,10	
CX-1(9)					
3407	289 663,19	2 204 618,82	Картометрический метод	0,10	—
3408	289 681,28	2 204 616,41		0,10	
3409	289 707,80	2 204 612,18		0,10	
3410	289 732,52	2 204 605,55		0,10	
3411	289 749,40	2 204 594,10		0,10	
3412	289 765,08	2 204 577,22		0,10	
3413	289 777,74	2 204 567,57		0,10	
3414	289 792,21	2 204 556,11		0,10	
3415	289 800,65	2 204 542,85		0,10	
3416	289 814,52	2 204 522,96		0,10	
3417	289 830,19	2 204 508,49		0,10	
3418	289 847,68	2 204 501,25		0,10	
3419	289 866,37	2 204 489,19		0,10	
3420	289 882,65	2 204 478,34		0,10	
3421	289 893,50	2 204 463,27		0,10	
3422	289 909,78	2 204 450,61		0,10	
3423	289 923,49	2 204 431,62		0,10	
3424	289 940,07	2 204 422,28		0,10	
3425	289 959,37	2 204 418,06		0,10	
3426	289 978,06	2 204 416,25		0,10	
3427	289 990,11	2 204 418,96		0,10	
3428	290 002,78	2 204 426,20		0,10	
3429	290 015,14	2 204 434,64		0,10	
3430	290 023,05	2 204 440,08		0,10	
3431	290 035,04	2 204 460,32		0,10	
3432	290 057,54	2 204 484,31		0,10	
3433	290 079,65	2 204 496,31		0,10	
3434	290 151,26	2 204 537,17		0,10	
3435	290 177,87	2 204 544,29		0,10	
3436	290 213,11	2 204 548,79		0,10	
3437	290 254,73	2 204 548,79		0,10	
3438	290 283,59	2 204 553,67		0,10	
3439	290 312,09	2 204 567,91		0,10	
3440	290 335,70	2 204 572,78	0,10		
3441	290 360,82	2 204 575,41	0,10		
3442	290 381,44	2 204 570,54	0,10		
3443	290 398,31	2 204 565,28	0,10		
3444	290 430,92	2 204 555,16	0,10		
3445	290 453,79	2 204 540,17	0,10		

**Раздел 2**

**Сведения о местоположении границ объекта**

<b>1</b>	<b>2</b>	<b>3</b>	<b>4</b>	<b>5</b>	<b>6</b>
3446	290 490,53	2 204 499,68	Картометрический метод	0,10	—
3447	290 527,65	2 204 459,57		0,10	
3448	290 558,39	2 204 427,33		0,10	
3449	290 586,88	2 204 390,59		0,10	
3450	290 604,12	2 204 360,97		0,10	
3451	290 606,75	2 204 347,10		0,10	
3452	290 599,25	2 204 341,10		0,10	
3453	290 574,51	2 204 341,10		0,10	
3454	290 538,89	2 204 345,23		0,10	
3455	290 465,16	2 204 335,94		0,10	
3456	290 435,96	2 204 314,57		0,10	
3457	290 421,40	2 204 286,18		0,10	
3458	290 395,17	2 204 182,95		0,10	
3459	290 404,82	2 204 154,74		0,10	
3460	290 407,19	2 204 147,80		0,10	
3461	290 419,34	2 204 133,90		0,10	
3462	290 426,19	2 204 122,87		0,10	
3463	290 437,87	2 204 112,04		0,10	
3464	290 449,48	2 204 102,80		0,10	
3465	290 470,36	2 204 090,17		0,10	
3466	290 478,54	2 204 086,71		0,10	
3467	290 492,14	2 204 081,85		0,10	
3468	290 504,09	2 204 078,00		0,10	
3469	290 521,45	2 204 073,28		0,10	
3470	290 536,68	2 204 067,94		0,10	
3471	290 550,77	2 204 064,17		0,10	
3472	290 563,83	2 204 059,83		0,10	
3473	290 572,72	2 204 051,57		0,10	
3474	290 581,66	2 204 042,25		0,10	
3475	290 591,82	2 204 028,67		0,10	
3476	290 604,26	2 204 015,23		0,10	
3477	290 613,00	2 203 993,48		0,10	
3478	290 621,68	2 203 976,63		0,10	
3479	290 629,33	2 203 958,66		0,10	
3480	290 635,63	2 203 933,67		0,10	
3481	290 636,66	2 203 920,29		0,10	
3482	290 632,38	2 203 905,63		0,10	
3483	290 627,58	2 203 890,43		0,10	
3484	290 621,01	2 203 879,44		0,10	
3485	290 608,01	2 203 868,22		0,10	
3486	290 593,29	2 203 859,62		0,10	
3487	290 574,10	2 203 856,22		0,10	
3488	290 548,48	2 203 852,04		0,10	
3489	290 525,60	2 203 846,89		0,10	
3490	290 498,75	2 203 847,47		0,10	
3491	290 492,50	2 203 847,24		0,10	
3492	290 485,82	2 203 846,54		0,10	
3493	290 479,60	2 203 845,42		0,10	
3494	290 473,42	2 203 843,40		0,10	
3495	290 465,45	2 203 840,86		0,10	
3496	290 457,04	2 203 838,76	0,10		
3497	290 447,66	2 203 838,41	0,10		
3498	290 439,13	2 203 839,44	0,10		
3499	290 430,61	2 203 840,01	0,10		
3500	290 421,68	2 203 839,68	0,10		

**Раздел 2**

**Сведения о местоположении границ объекта**

<b>1</b>	<b>2</b>	<b>3</b>	<b>4</b>	<b>5</b>	<b>6</b>
3501	290 410,51	2 203 839,26	Картометрический метод	0,10	—
3502	290 399,38	2 203 837,95		0,10	
3503	290 386,09	2 203 834,78		0,10	
3504	290 372,05	2 203 827,54		0,10	
3505	290 366,04	2 203 820,61		0,10	
3506	290 361,53	2 203 809,72		0,10	
3507	290 354,59	2 203 792,01		0,10	
3508	290 347,91	2 203 767,17		0,10	
3509	290 344,84	2 203 753,64		0,10	
3510	290 342,37	2 203 736,11		0,10	
3511	290 340,19	2 203 722,61		0,10	
3512	290 337,61	2 203 707,75		0,10	
3513	290 333,37	2 203 689,71		0,10	
3514	290 329,45	2 203 674,81		0,10	
3515	290 324,77	2 203 656,30		0,10	
3516	290 318,36	2 203 624,31		0,10	
3517	290 319,06	2 203 605,55		0,10	
3518	290 322,24	2 203 592,26		0,10	
3519	290 328,91	2 203 581,33		0,10	
3520	290 334,32	2 203 568,12		0,10	
3521	290 336,76	2 203 550,76		0,10	
3522	290 336,01	2 203 540,90		0,10	
3523	290 334,41	2 203 529,66		0,10	
3524	290 332,87	2 203 517,08		0,10	
3525	290 331,95	2 203 505,87		0,10	
3526	290 330,65	2 203 492,63		0,10	
3527	290 329,62	2 203 484,31		0,10	
3528	290 330,06	2 203 472,48		0,10	
3529	290 329,41	2 203 465,98		0,10	
3530	290 328,71	2 203 460,80		0,10	
3531	290 326,82	2 203 451,57		0,10	
3532	290 326,18	2 203 438,80		0,10	
3533	290 326,59	2 203 427,86		0,10	
3534	290 327,14	2 203 418,94		0,10	
3535	290 327,33	2 203 407,76		0,10	
3536	290 328,18	2 203 397,06		0,10	
3537	290 330,03	2 203 389,31		0,10	
3538	290 332,56	2 203 381,58		0,10	
3539	290 335,94	2 203 374,77		0,10	
3540	290 340,56	2 203 364,88		0,10	
3541	290 343,49	2 203 358,28		0,10	
3542	290 349,58	2 203 338,84		0,10	
3543	290 353,66	2 203 325,13		0,10	
3544	290 359,42	2 203 314,61		0,10	
3545	290 365,21	2 203 303,19		0,10	
3546	290 370,06	2 203 293,10		0,10	
3547	290 374,88	2 203 283,88		0,10	
3548	290 379,76	2 203 272,89		0,10	
3549	290 386,98	2 203 259,29		0,10	
3550	290 393,13	2 203 250,13		0,10	
3551	290 407,30	2 203 241,71		0,10	
3552	290 414,12	2 203 238,84		0,10	
3553	290 420,10	2 203 234,59		0,10	
3554	290 424,38	2 203 227,60		0,10	
3555	290 425,56	2 203 220,03		0,10	

## Раздел 2

## Сведения о местоположении границ объекта

1	2	3	4	5	6
3556	290 427,58	2 203 213,85	Картометрический метод	0,10	—
3557	290 434,31	2 203 201,13		0,10	
3558	290 440,31	2 203 195,99		0,10	
3559	290 447,85	2 203 197,61		0,10	
3560	290 458,57	2 203 198,01		0,10	
3561	290 465,35	2 203 196,03		0,10	
3562	290 473,18	2 203 190,06		0,10	
3563	290 486,84	2 203 183,41		0,10	
3564	290 501,89	2 203 175,48		0,10	
3565	290 514,32	2 203 166,11		0,10	
3566	290 525,01	2 203 155,32		0,10	
3567	290 535,74	2 203 143,21		0,10	
3568	290 544,18	2 203 132,79		0,10	
3569	290 554,07	2 203 119,29		0,10	
3570	290 560,86	2 203 105,23		0,10	
3571	290 564,44	2 203 093,30		0,10	
3572	290 569,98	2 203 076,51		0,10	
3573	290 578,29	2 203 057,60		0,10	
3574	290 580,04	2 203 046,48		0,10	
3575	290 580,92	2 203 034,89		0,10	
3576	290 582,69	2 203 023,32		0,10	
3577	290 583,94	2 203 013,98		0,10	
3578	290 584,80	2 203 002,83		0,10	
3579	290 586,18	2 202 989,92		0,10	
3580	290 587,47	2 202 979,23		0,10	
3581	290 589,69	2 202 967,69		0,10	
3582	290 593,74	2 202 954,87		0,10	
3583	290 598,62	2 202 943,87		0,10	
3584	290 601,20	2 202 934,57		0,10	
3585	290 605,23	2 202 922,65		0,10	
3586	290 606,92	2 202 913,32		0,10	
3587	290 605,98	2 202 902,56		0,10	
3588	290 603,71	2 202 891,30		0,10	
3589	290 601,12	2 202 876,89		0,10	
3590	290 598,20	2 202 859,34		0,10	
3591	290 594,91	2 202 839,54		0,10	
3592	290 591,97	2 202 822,44		0,10	
3593	290 590,22	2 202 809,41		0,10	
3594	290 589,79	2 202 807,82		0,10	
3595	290 572,65	2 202 814,24		0,10	
3596	290 535,25	2 202 828,16	0,10		
3597	290 521,30	2 202 832,15	0,10		
3598	290 503,71	2 202 837,54	0,10		
3599	290 473,11	2 202 844,10	0,10		
3600	290 444,96	2 202 850,29	0,10		
3601	290 422,81	2 202 853,60	0,10		
3602	290 397,57	2 202 855,67	0,10		
3603	290 372,51	2 202 856,52	0,10		
3604	290 360,01	2 202 856,22	0,10		
3605	290 343,10	2 202 878,90	0,10		
3606	290 341,10	2 202 884,40	0,10		
3607	290 333,96	2 202 898,43	0,10		
3608	290 328,26	2 202 918,39	0,10		
3609	290 316,04	2 202 942,32	0,10		
3610	290 310,33	2 202 953,48	0,10		

**Раздел 2**

**Сведения о местоположении границ объекта**

<b>1</b>	<b>2</b>	<b>3</b>	<b>4</b>	<b>5</b>	<b>6</b>
3611	290 307,03	2 202 959,95	Картометрический метод	0,10	—
3612	290 303,52	2 202 958,22		0,10	
3613	290 267,80	2 203 028,40		0,10	
3614	290 224,64	2 203 012,87		0,10	
3615	290 234,12	2 202 986,66		0,10	
3616	290 165,90	2 202 962,44		0,10	
3617	290 156,48	2 202 988,34		0,10	
3618	290 137,88	2 202 981,65		0,10	
3619	290 053,56	2 203 165,78		0,10	
3620	290 088,07	2 203 188,74		0,10	
3621	290 101,97	2 203 201,34		0,10	
3622	290 119,34	2 203 220,95		0,10	
3623	290 164,48	2 203 255,93		0,10	
3624	290 173,34	2 203 255,83		0,10	
3625	290 172,67	2 203 242,93		0,10	
3626	290 172,47	2 203 239,94		0,10	
3627	290 194,15	2 203 239,05		0,10	
3628	290 202,88	2 203 241,85		0,10	
3629	290 227,50	2 203 241,53		0,10	
3630	290 230,49	2 203 241,47		0,10	
3631	290 230,66	2 203 243,76		0,10	
3632	290 243,49	2 203 244,26		0,10	
3633	290 243,09	2 203 255,35		0,10	
3634	290 290,48	2 203 255,07		0,10	
3635	290 290,16	2 203 263,13		0,10	
3636	290 317,25	2 203 267,97		0,10	
3637	290 307,90	2 203 339,57		0,10	
3638	290 309,84	2 203 353,77		0,10	
3639	290 310,00	2 203 409,24		0,10	
3640	290 299,68	2 203 417,95		0,10	
3641	290 296,77	2 203 485,69		0,10	
3642	290 301,77	2 203 581,48		0,10	
3643	290 310,16	2 203 591,16		0,10	
3644	290 310,80	2 203 687,92		0,10	
3645	290 295,32	2 203 688,57		0,10	
3646	290 295,07	2 203 819,76		0,10	
3647	290 310,22	2 203 819,95		0,10	
3648	290 311,65	2 203 840,81		0,10	
3649	290 295,03	2 203 839,96		0,10	
3650	290 295,00	2 203 858,22		0,10	
3651	290 311,77	2 203 858,22		0,10	
3652	290 311,77	2 203 860,73		0,10	
3653	290 314,59	2 203 860,81		0,10	
3654	290 317,46	2 203 879,86		0,10	
3655	290 311,77	2 203 879,39		0,10	
3656	290 311,77	2 203 907,43	0,10		
3657	290 322,66	2 203 909,14	0,10		
3658	290 336,86	2 203 928,04	0,10		
3659	290 362,34	2 204 021,76	0,10		
3660	290 371,67	2 204 107,57	0,10		
3661	290 366,37	2 204 108,79	0,10		
3662	290 284,63	2 204 127,54	0,10		
3663	290 276,73	2 204 129,88	0,10		
3664	290 262,33	2 204 134,16	0,10		
3665	290 223,54	2 204 025,24	0,10		

**Раздел 2**

**Сведения о местоположении границ объекта**

<b>1</b>	<b>2</b>	<b>3</b>	<b>4</b>	<b>5</b>	<b>6</b>
3666	290 194,68	2 203 963,64	Картометрический метод	0,10	—
3667	290 162,30	2 203 956,44		0,10	
3668	290 162,53	2 203 881,36		0,10	
3669	290 091,24	2 203 881,15		0,10	
3670	290 090,16	2 203 835,98		0,10	
3671	290 109,60	2 203 813,80		0,10	
3672	290 155,38	2 203 758,55		0,10	
3673	290 161,15	2 203 751,78		0,10	
3674	290 145,02	2 203 588,63		0,10	
3675	290 148,76	2 203 568,44		0,10	
3676	290 155,80	2 203 532,07		0,10	
3677	290 154,73	2 203 474,99		0,10	
3678	290 146,89	2 203 381,86		0,10	
3679	290 139,28	2 203 290,68		0,10	
3680	290 134,19	2 203 274,52		0,10	
3681	290 125,27	2 203 258,22		0,10	
3682	290 105,20	2 203 232,45		0,10	
3683	290 083,06	2 203 208,17		0,10	
3684	290 062,25	2 203 188,63		0,10	
3685	290 047,09	2 203 179,94		0,10	
3686	289 962,59	2 203 367,42		0,10	
3687	289 853,04	2 203 610,40		0,10	
3688	289 684,27	2 203 976,59		0,10	
3689	289 686,17	2 203 998,39		0,10	
3690	289 787,71	2 204 132,05		0,10	
3691	289 859,97	2 204 254,23		0,10	
3692	289 969,11	2 204 294,83		0,10	
3693	290 011,56	2 204 293,36		0,10	
3694	290 054,73	2 204 367,21		0,10	
3695	289 985,54	2 204 366,49		0,10	
3696	289 959,93	2 204 347,67		0,10	
3697	289 935,14	2 204 369,87		0,10	
3698	289 910,63	2 204 397,86		0,10	
3699	289 888,56	2 204 414,47		0,10	
3700	289 828,38	2 204 435,63		0,10	
3701	289 804,34	2 204 459,62		0,10	
3702	289 758,12	2 204 492,82		0,10	
3703	289 686,41	2 204 486,74		0,10	
3704	289 637,71	2 204 513,71		0,10	
3705	289 623,01	2 204 516,29		0,10	
3706	289 562,39	2 204 499,79	0,10		
3707	289 523,76	2 204 546,96	0,10		
3708	289 522,26	2 204 580,37	0,10		
3709	289 526,39	2 204 599,04	0,10		
3710	289 529,34	2 204 600,13	0,10		
3711	289 536,58	2 204 601,33	0,10		
3712	289 551,65	2 204 604,95	0,10		
3713	289 559,49	2 204 602,54	0,10		
3714	289 585,41	2 204 603,14	0,10		
3715	289 616,16	2 204 608,57	0,10		
3716	289 642,69	2 204 615,20	0,10		
3407	289 663,19	2 204 618,82	0,10		
<b>Вырез 1 из 1</b>					
3717	290 265,53	2 203 233,58	Картометрический метод	0,10	—
3718	290 295,80	2 203 232,08		0,10	

**Раздел 2**

Сведения о местоположении границ объекта					
1	2	3	4	5	6
3719	290 331,25	2 203 231,39	Картометрический метод	0,10	—
3720	290 364,86	2 203 141,17		0,10	
3721	290 402,68	2 203 116,03		0,10	
3722	290 448,65	2 203 095,92		0,10	
3723	290 461,84	2 203 076,71		0,10	
3724	290 458,47	2 203 044,34		0,10	
3725	290 474,07	2 203 012,81		0,10	
3726	290 481,08	2 202 983,51		0,10	
3727	290 488,52	2 202 960,15		0,10	
3728	290 496,20	2 202 947,96		0,10	
3729	290 510,60	2 202 931,42		0,10	
3730	290 507,91	2 202 915,55		0,10	
3731	290 501,96	2 202 898,91		0,10	
3732	290 499,13	2 202 886,99		0,10	
3733	290 473,32	2 202 880,56		0,10	
3734	290 353,94	2 202 888,22		0,10	
3735	290 346,04	2 202 914,01		0,10	
3736	290 270,64	2 203 026,24		0,10	
3737	290 248,20	2 203 081,88		0,10	
3738	290 237,65	2 203 118,26		0,10	
3739	290 235,58	2 203 138,55		0,10	
3740	290 229,14	2 203 152,75		0,10	
3741	290 219,45	2 203 166,19		0,10	
3742	290 207,67	2 203 165,09		0,10	
3743	290 197,05	2 203 150,24		0,10	
3744	290 189,19	2 203 132,22		0,10	
3745	290 179,50	2 203 127,92		0,10	
3746	290 167,23	2 203 139,94		0,10	
3747	290 163,97	2 203 156,89		0,10	
3748	290 154,25	2 203 185,79		0,10	
3749	290 129,01	2 203 166,35		0,10	
3750	290 133,70	2 203 150,93		0,10	
3751	290 150,06	2 203 124,85		0,10	
3752	290 145,81	2 203 115,50		0,10	
3753	290 133,18	2 203 119,62		0,10	
3754	290 124,72	2 203 135,07		0,10	
3755	290 117,62	2 203 149,25		0,10	
3756	290 109,98	2 203 143,06	0,10		
3757	290 097,61	2 203 139,97	0,10		
3758	290 093,38	2 203 147,69	0,10		
3759	290 088,25	2 203 159,80	0,10		
3760	290 128,64	2 203 188,41	0,10		
3761	290 161,46	2 203 206,71	0,10		
3762	290 194,39	2 203 221,73	0,10		
3763	290 228,83	2 203 231,55	0,10		
3717	290 265,53	2 203 233,58	0,10		
CX-1(10)					
3764	289 460,64	2 204 056,31	Картометрический метод	0,10	—
3765	289 445,51	2 203 974,50		0,10	
3766	289 408,89	2 203 867,30		0,10	
3767	289 417,88	2 203 798,15		0,10	
3768	289 414,21	2 203 753,11		0,10	
3769	289 392,83	2 203 724,52		0,10	
3770	289 464,15	2 203 761,39		0,10	
3771	289 514,00	2 203 800,66		0,10	

## Раздел 2

## Сведения о местоположении границ объекта

1	2	3	4	5	6
3772	289 538,19	2 203 811,19	Картометрический метод	0,10	—
3773	289 568,51	2 203 858,29		0,10	
3774	289 613,34	2 203 888,82		0,10	
3775	289 622,31	2 203 911,35		0,10	
3776	289 636,83	2 203 883,30		0,10	
3777	289 641,11	2 203 885,46		0,10	
3778	289 674,40	2 203 902,10		0,10	
3779	290 001,77	2 203 196,55		0,10	
3780	289 994,32	2 203 193,85		0,10	
3781	290 037,57	2 203 100,82		0,10	
3782	289 992,42	2 203 069,36		0,10	
3783	289 996,46	2 203 046,22		0,10	
3784	290 031,77	2 203 063,21		0,10	
3785	290 061,32	2 203 067,71		0,10	
3786	290 092,11	2 203 004,29		0,10	
3787	290 089,35	2 202 995,21		0,10	
3788	290 097,50	2 202 994,06		0,10	
3789	290 172,85	2 202 847,69		0,10	
3790	290 173,25	2 202 835,09		0,10	
3791	289 841,67	2 202 668,43		0,10	
3792	289 792,69	2 202 643,81		0,10	
3793	289 770,41	2 202 632,36		0,10	
3794	289 769,00	2 202 635,86		0,10	
3795	289 673,32	2 202 593,58		0,10	
3796	289 704,29	2 202 521,52		0,10	
3797	289 661,88	2 202 511,25		0,10	
3798	289 652,70	2 202 508,15		0,10	
3799	289 615,65	2 202 497,54		0,10	
3800	289 567,10	2 202 476,04		0,10	
3801	289 474,76	2 202 424,56		0,10	
3802	289 457,29	2 202 415,54		0,10	
3803	289 443,17	2 202 410,93		0,10	
3804	289 426,14	2 202 412,50		0,10	
3805	289 409,81	2 202 472,47		0,10	
3806	289 408,42	2 202 493,49		0,10	
3807	289 400,71	2 202 558,45		0,10	
3808	289 382,80	2 202 624,60		0,10	
3809	289 381,35	2 202 640,69		0,10	
3810	289 375,78	2 202 658,84		0,10	
3811	289 364,88	2 202 750,37		0,10	
3812	289 507,87	2 202 780,68		0,10	
3813	289 510,84	2 202 809,97		0,10	
3814	289 509,84	2 202 836,72		0,10	
3815	289 510,96	2 202 846,68		0,10	
3816	289 521,51	2 202 879,14		0,10	
3817	289 607,88	2 202 937,16		0,10	
3818	289 782,26	2 202 978,31	0,10		
3819	289 790,13	2 203 038,03	0,10		
3820	289 881,00	2 203 038,21	0,10		
3821	289 931,57	2 203 029,40	0,10		
3822	289 930,70	2 203 052,53	0,10		
3823	289 917,41	2 203 062,06	0,10		
3824	289 831,10	2 203 052,26	0,10		
3825	289 795,88	2 203 046,52	0,10		
3826	289 712,14	2 203 044,88	0,10		



**Раздел 2**

**Сведения о местоположении границ объекта**

1	2	3	4	5	6
3827	289 699,39	2 203 052,77	Картометрический метод	0,10	—
3828	289 671,50	2 203 065,40		0,10	
3829	289 657,64	2 203 089,00		0,10	
3830	289 630,71	2 203 112,27		0,10	
3831	289 615,36	2 203 115,43		0,10	
3832	289 581,24	2 203 110,76		0,10	
3833	289 538,06	2 203 104,53		0,10	
3834	289 452,80	2 203 098,60		0,10	
3835	289 373,60	2 203 110,60		0,10	
3836	289 356,78	2 203 129,66		0,10	
3837	289 339,63	2 203 145,67		0,10	
3838	289 303,25	2 203 152,64		0,10	
3839	289 281,77	2 203 152,77		0,10	
3840	289 233,71	2 203 149,88		0,10	
3841	289 210,86	2 203 155,21		0,10	
3842	289 197,04	2 203 158,72		0,10	
3843	289 193,71	2 203 159,57		0,10	
3844	289 175,82	2 203 189,92		0,10	
3845	289 172,54	2 203 306,32		0,10	
3846	289 279,02	2 203 317,78		0,10	
3847	289 293,05	2 203 342,89		0,10	
3848	289 271,80	2 203 396,62		0,10	
3849	289 250,08	2 203 635,27		0,10	
3850	289 344,76	2 203 705,08		0,10	
3851	289 170,31	2 203 923,18		0,10	
3852	289 199,78	2 203 970,68		0,10	
3853	289 221,14	2 203 942,62		0,10	
3854	289 341,77	2 203 803,86		0,10	
3855	289 381,48	2 203 885,52		0,10	
3856	289 404,79	2 203 977,26		0,10	
3764	289 460,64	2 204 056,31		0,10	
CX-1(11)					
3857	293 980,29	2 202 633,95	Картометрический метод	0,10	—
3858	294 007,18	2 202 576,64		0,10	
3859	294 002,35	2 202 537,47		0,10	
3860	294 000,87	2 202 509,75		0,10	
3861	294 000,72	2 202 480,19		0,10	
3862	293 997,89	2 202 454,93		0,10	
3863	294 010,19	2 202 446,66		0,10	
3864	294 028,53	2 202 439,33		0,10	
3865	294 087,58	2 202 420,37		0,10	
3866	294 093,58	2 202 409,16		0,10	
3867	294 112,74	2 202 367,99		0,10	
3868	294 088,00	2 202 169,88		0,10	
3869	294 046,85	2 202 125,96		0,10	
3870	294 058,63	2 202 097,69		0,10	
3871	294 155,37	2 202 086,85		0,10	
3872	294 266,07	2 202 113,43		0,10	
3873	294 328,20	2 202 113,30		0,10	
3874	294 323,88	2 202 132,47		0,10	
3875	294 299,19	2 202 145,56		0,10	
3876	294 298,31	2 202 151,40		0,10	
3877	294 359,88	2 202 155,54		0,10	
3878	294 370,44	2 202 134,67		0,10	
3879	294 457,52	2 202 109,37	0,10		

**Раздел 2**

**Сведения о местоположении границ объекта**

<b>1</b>	<b>2</b>	<b>3</b>	<b>4</b>	<b>5</b>	<b>6</b>
3880	294 485,51	2 202 100,87	Картометрический метод	0,10	—
3881	294 528,82	2 202 083,85		0,10	
3882	294 623,20	2 202 050,21		0,10	
3883	294 735,98	2 202 001,43		0,10	
3884	294 713,45	2 201 956,92		0,10	
3885	294 714,13	2 201 902,15		0,10	
3886	294 701,91	2 201 854,76		0,10	
3887	294 672,77	2 201 793,33		0,10	
3888	294 653,54	2 201 737,23		0,10	
3889	294 662,23	2 201 733,61		0,10	
3890	294 673,39	2 201 664,13		0,10	
3891	294 683,21	2 201 662,31		0,10	
3892	294 748,16	2 201 883,02		0,10	
3893	294 762,16	2 201 901,27		0,10	
3894	294 787,39	2 201 983,28		0,10	
3895	294 821,21	2 202 035,03		0,10	
3896	294 861,06	2 202 073,44		0,10	
3897	294 844,09	2 202 033,69		0,10	
3898	294 883,15	2 202 028,13		0,10	
3899	294 906,24	2 202 024,85		0,10	
3900	294 954,30	2 202 020,61		0,10	
3901	294 980,24	2 201 991,81		0,10	
3902	294 991,88	2 201 920,06		0,10	
3903	295 027,30	2 201 909,86		0,10	
3904	295 084,95	2 201 908,09		0,10	
3905	295 098,22	2 201 907,44		0,10	
3906	295 085,15	2 201 884,69		0,10	
3907	295 075,69	2 201 850,82		0,10	
3908	295 061,22	2 201 799,08		0,10	
3909	295 050,64	2 201 797,06		0,10	
3910	295 020,80	2 201 780,76		0,10	
3911	294 957,37	2 201 793,13		0,10	
3912	294 914,68	2 201 780,83		0,10	
3913	294 917,64	2 201 758,55		0,10	
3914	294 931,37	2 201 724,47	0,10		
3915	294 995,73	2 201 668,72	0,10		
3916	294 996,18	2 201 657,65	0,10		
3917	295 001,48	2 201 632,70	0,10		
3918	294 999,61	2 201 623,68	0,10		
3919	295 002,24	2 201 621,14	0,10		
3920	295 076,26	2 201 549,69	0,10		
3921	295 079,39	2 201 547,68	0,10		
3922	295 171,41	2 201 438,26	0,10		
3923	295 306,22	2 201 399,33	0,10		
3924	295 344,37	2 201 429,08	0,10		
3925	295 384,05	2 201 426,17	0,10		
3926	295 446,28	2 201 447,54	0,10		
3927	295 496,69	2 201 429,59	0,10		
3928	295 517,55	2 201 427,86	0,10		
3929	295 565,83	2 201 430,90	0,10		
3930	295 599,02	2 201 412,88	0,10		
3931	295 569,97	2 201 403,09	0,10		
3932	295 467,41	2 201 232,65	0,10		
3933	295 454,39	2 201 211,02	0,10		
3934	295 348,65	2 201 254,80	0,10		

**Раздел 2**

**Сведения о местоположении границ объекта**

<b>1</b>	<b>2</b>	<b>3</b>	<b>4</b>	<b>5</b>	<b>6</b>
3935	295 230,47	2 201 302,08	Картометрический метод	0,10	—
3936	295 119,62	2 201 346,27		0,10	
3937	294 968,93	2 201 409,62		0,10	
3938	294 750,71	2 201 496,98		0,10	
3939	294 725,78	2 201 507,33		0,10	
3940	294 725,11	2 201 501,19		0,10	
3941	294 723,88	2 201 499,25		0,10	
3942	294 413,44	2 201 632,18		0,10	
3943	294 288,59	2 201 685,64		0,10	
3944	293 887,37	2 201 887,62		0,10	
3945	293 868,15	2 201 897,89		0,10	
3946	293 856,82	2 201 962,12		0,10	
3947	293 873,07	2 202 152,68		0,10	
3948	293 899,14	2 202 416,76		0,10	
3949	293 916,01	2 202 616,71		0,10	
3857	293 980,29	2 202 633,95		0,10	
CX-1(12)					
3950	296 592,79	2 203 427,50	Картометрический метод	0,10	—
3951	296 602,42	2 203 402,56		0,10	
3952	296 616,19	2 203 291,85		0,10	
3953	296 629,13	2 203 289,34		0,10	
3954	296 630,78	2 203 283,07		0,10	
3955	296 629,80	2 203 280,61		0,10	
3956	296 628,81	2 203 278,12		0,10	
3957	296 661,42	2 203 217,89		0,10	
3958	296 675,00	2 203 182,60		0,10	
3959	296 711,55	2 203 169,93		0,10	
3960	296 775,54	2 203 174,32		0,10	
3961	296 791,10	2 203 186,93		0,10	
3962	296 751,43	2 203 197,99		0,10	
3963	296 749,45	2 203 220,63		0,10	
3964	296 810,51	2 203 257,81		0,10	
3965	296 815,09	2 203 296,07		0,10	
3966	296 843,75	2 203 317,18		0,10	
3967	297 045,18	2 203 324,37		0,10	
3968	297 096,20	2 203 383,62		0,10	
3969	297 108,97	2 203 355,78		0,10	
3970	297 099,07	2 203 338,21		0,10	
3971	297 129,47	2 203 255,62		0,10	
3972	297 127,80	2 203 247,68		0,10	
3973	297 121,99	2 203 220,09		0,10	
3974	297 026,21	2 203 203,85		0,10	
3975	296 986,39	2 203 184,74		0,10	
3976	296 981,57	2 203 109,99		0,10	
3977	297 036,15	2 202 946,35		0,10	
3978	297 111,23	2 202 988,81		0,10	
3979	297 130,97	2 203 025,68		0,10	
3980	297 131,51	2 203 099,97		0,10	
3981	297 152,86	2 203 139,87		0,10	
3982	297 249,96	2 203 167,59	0,10		
3983	297 251,11	2 203 166,24	0,10		
3984	297 390,85	2 203 140,91	0,10		
3985	297 494,31	2 203 107,76	0,10		
3986	297 528,45	2 203 066,73	0,10		
3987	297 516,30	2 203 030,30	0,10		

**Раздел 2**

**Сведения о местоположении границ объекта**

1	2	3	4	5	6
3988	297 489,47	2 202 940,10	Картометрический метод	0,10	—
3989	297 519,16	2 202 937,73		0,10	
3990	297 544,46	2 203 015,34		0,10	
3991	297 561,58	2 203 047,15		0,10	
3992	297 574,96	2 203 071,99		0,10	
3993	297 605,17	2 203 088,98		0,10	
3994	297 652,76	2 203 076,92		0,10	
3995	297 696,56	2 203 044,20		0,10	
3996	297 751,13	2 203 022,44		0,10	
3997	297 749,18	2 203 003,86		0,10	
3998	297 736,80	2 202 951,22		0,10	
3999	297 720,72	2 202 868,30		0,10	
4000	297 736,29	2 202 857,70		0,10	
4001	297 723,87	2 202 790,60		0,10	
4002	297 719,88	2 202 726,15		0,10	
4003	297 707,82	2 202 713,68		0,10	
4004	297 659,20	2 202 674,22		0,10	
4005	297 584,28	2 202 704,80		0,10	
4006	297 545,75	2 202 701,60		0,10	
4007	297 477,54	2 202 725,89		0,10	
4008	297 477,12	2 202 775,46		0,10	
4009	297 479,78	2 202 808,62		0,10	
4010	297 480,49	2 202 817,47		0,10	
4011	297 480,72	2 202 820,38		0,10	
4012	297 340,29	2 202 805,03		0,10	
4013	297 301,65	2 202 738,84		0,10	
4014	297 297,50	2 202 681,42		0,10	
4015	297 294,44	2 202 680,73		0,10	
4016	297 215,11	2 202 678,84		0,10	
4017	297 167,10	2 202 666,59		0,10	
4018	297 120,73	2 202 643,23		0,10	
4019	297 097,46	2 202 631,82		0,10	
4020	297 061,58	2 202 611,38		0,10	
4021	297 052,86	2 202 607,51		0,10	
4022	297 039,53	2 202 624,91		0,10	
4023	297 001,91	2 202 845,42		0,10	
4024	296 944,82	2 202 844,47		0,10	
4025	296 842,92	2 202 842,78		0,10	
4026	296 836,12	2 202 842,49		0,10	
4027	296 834,73	2 202 866,33		0,10	
4028	296 777,63	2 202 865,16		0,10	
4029	296 766,13	2 202 866,91		0,10	
4030	296 760,20	2 202 866,88	0,10		
4031	296 774,99	2 202 915,32	0,10		
4032	296 797,97	2 202 951,19	0,10		
4033	296 748,14	2 202 953,22	0,10		
4034	296 616,58	2 202 942,19	0,10		
4035	296 616,27	2 202 908,05	0,10		
4036	296 615,98	2 202 876,16	0,10		
4037	296 548,62	2 202 866,70	0,10		
4038	296 549,00	2 202 782,69	0,10		
4039	296 532,81	2 202 730,25	0,10		
4040	296 477,61	2 202 730,55	0,10		
4041	296 475,61	2 202 715,89	0,10		
4042	296 399,34	2 202 430,57	0,10		

**Раздел 2**

**Сведения о местоположении границ объекта**

1	2	3	4	5	6
4043	296 397,04	2 202 421,98	Картометрический метод	0,10	—
4044	296 389,66	2 202 425,02		0,10	
4045	296 389,32	2 202 425,16		0,10	
4046	296 271,55	2 202 473,62		0,10	
4047	296 268,79	2 202 474,76		0,10	
4048	296 262,75	2 202 477,25		0,10	
4049	296 302,56	2 202 650,88		0,10	
4050	296 333,04	2 202 714,27		0,10	
4051	296 341,76	2 202 715,67		0,10	
4052	296 352,75	2 202 753,90		0,10	
4053	296 434,67	2 203 056,61		0,10	
4054	296 468,31	2 203 179,34		0,10	
4055	296 474,98	2 203 322,30		0,10	
4056	296 434,41	2 203 412,46		0,10	
3950	296 592,79	2 203 427,50		0,10	
<b>Вырез 1 из 1</b>					
4057	297 091,42	2 202 951,87	Картометрический метод	0,10	—
4058	297 104,97	2 202 934,60		0,10	
4059	297 110,86	2 202 927,10		0,10	
4060	297 130,32	2 202 902,28		0,10	
4061	297 149,07	2 202 906,54		0,10	
4062	297 169,78	2 202 905,46		0,10	
4063	297 222,63	2 202 897,70		0,10	
4064	297 249,57	2 202 883,41		0,10	
4065	297 251,36	2 202 880,03		0,10	
4066	297 268,55	2 202 837,93		0,10	
4067	297 143,11	2 202 815,58		0,10	
4068	297 098,46	2 202 835,00		0,10	
4069	297 062,06	2 202 869,70		0,10	
4070	297 052,40	2 202 922,90		0,10	
4057	297 091,42	2 202 951,87		0,10	
<b>CX-1(13)</b>					
4071	297 541,34	2 201 250,34	Картометрический метод	0,10	—
4072	297 714,90	2 201 218,04		0,10	
4073	297 826,90	2 201 197,19		0,10	
4074	297 892,65	2 201 184,95		0,10	
4075	297 864,00	2 201 131,62		0,10	
4076	297 832,89	2 201 075,29		0,10	
4077	297 815,36	2 201 040,60		0,10	
4078	297 841,59	2 201 018,50		0,10	
4079	297 930,28	2 201 044,56		0,10	
4080	297 977,70	2 201 111,53		0,10	
4081	298 016,80	2 201 213,98		0,10	
4082	298 082,68	2 201 185,02		0,10	
4083	298 147,11	2 201 139,04		0,10	
4084	298 162,32	2 201 136,15		0,10	
4085	298 190,40	2 201 125,20		0,10	
4086	298 211,30	2 201 143,20		0,10	
4087	298 232,10	2 201 166,07		0,10	
4088	298 360,26	2 201 081,79		0,10	
4089	298 259,27	2 200 921,08		0,10	
4090	298 248,64	2 200 904,13		0,10	
4091	298 277,07	2 200 865,92		0,10	
4092	298 319,60	2 200 843,30	0,10		
4093	298 559,42	2 200 729,27	0,10		

**Раздел 2**

**Сведения о местоположении границ объекта**

1	2	3	4	5	6
4094	298 563,58	2 200 727,48	Картометрический метод	0,10	—
4095	298 533,90	2 200 653,41		0,10	
4096	298 496,90	2 200 546,14		0,10	
4097	298 491,73	2 200 546,47		0,10	
4098	298 453,86	2 200 549,67		0,10	
4099	298 399,35	2 200 442,74		0,10	
4100	298 334,07	2 200 469,58		0,10	
4101	298 297,95	2 200 420,42		0,10	
4102	298 282,00	2 200 393,60		0,10	
4103	298 277,00	2 200 399,93		0,10	
4104	298 263,70	2 200 412,81		0,10	
4105	298 248,46	2 200 424,67		0,10	
4106	298 231,99	2 200 433,12		0,10	
4107	298 208,71	2 200 439,66		0,10	
4108	298 185,15	2 200 444,68		0,10	
4109	298 081,71	2 200 463,49		0,10	
4110	298 015,06	2 200 474,35		0,10	
4111	297 844,33	2 200 507,30		0,10	
4112	297 753,68	2 200 524,88		0,10	
4113	297 629,62	2 200 548,94		0,10	
4114	297 451,41	2 200 583,71		0,10	
4115	297 428,01	2 200 589,73		0,10	
4116	297 435,65	2 200 621,76		0,10	
4117	297 445,97	2 200 614,78		0,10	
4118	297 670,43	2 200 573,76		0,10	
4119	297 692,67	2 200 569,69		0,10	
4120	297 783,64	2 200 589,66		0,10	
4121	297 794,09	2 200 613,14		0,10	
4122	297 791,50	2 200 617,58		0,10	
4123	297 814,44	2 200 660,67		0,10	
4124	297 839,60	2 200 688,55		0,10	
4125	297 827,84	2 200 748,82		0,10	
4126	297 817,47	2 200 764,54		0,10	
4127	297 784,42	2 200 756,97		0,10	
4128	297 653,18	2 200 770,09		0,10	
4129	297 658,42	2 200 774,52		0,10	
4130	297 694,26	2 200 854,52		0,10	
4131	297 699,84	2 200 853,84		0,10	
4132	297 717,79	2 200 851,62		0,10	
4133	297 750,37	2 200 861,04		0,10	
4134	297 758,33	2 200 875,15	0,10		
4135	297 730,46	2 200 913,52	0,10		
4136	297 702,83	2 200 859,56	0,10		
4137	297 506,82	2 200 901,47	0,10		
4138	297 480,89	2 200 812,82	0,10		
4139	297 431,07	2 200 822,74	0,10		
4140	297 464,26	2 200 910,48	0,10		
4141	297 449,25	2 200 913,29	0,10		
4142	297 448,40	2 201 082,25	0,10		
4143	297 506,55	2 201 189,08	0,10		
4071	297 541,34	2 201 250,34	0,10		
<b>Вырез 1 из 1</b>					
4144	297 770,28	2 200 986,65	Картометрический метод	0,10	—
4145	297 788,74	2 200 960,94		0,10	
4146	297 787,66	2 200 945,02		0,10	

**Раздел 2**

**Сведения о местоположении границ объекта**

1	2	3	4	5	6
4147	297 765,94	2 200 934,16	Картометрический метод	0,10	—
4148	297 746,03	2 200 948,28		0,10	
4144	297 770,28	2 200 986,65		0,10	
CX-1(14)					
4149	296 871,20	2 201 667,85	Картометрический метод	0,10	—
4150	296 872,50	2 201 656,49		0,10	
4151	296 882,63	2 201 608,21		0,10	
4152	296 897,79	2 201 567,22		0,10	
4153	296 907,60	2 201 543,84		0,10	
4154	296 913,79	2 201 551,15		0,10	
4155	296 985,00	2 201 380,57		0,10	
4156	296 965,90	2 201 212,18		0,10	
4157	296 922,40	2 201 084,58		0,10	
4158	296 915,08	2 201 086,79		0,10	
4159	296 899,29	2 201 046,73		0,10	
4160	296 886,11	2 201 006,84		0,10	
4161	296 874,82	2 200 967,46		0,10	
4162	296 861,64	2 200 928,42		0,10	
4163	296 860,09	2 200 916,60		0,10	
4164	296 860,54	2 200 907,20		0,10	
4165	296 865,15	2 200 899,24		0,10	
4166	296 879,77	2 200 890,23		0,10	
4167	296 889,27	2 200 888,00		0,10	
4168	296 923,55	2 200 882,04		0,10	
4169	296 973,22	2 200 871,84		0,10	
4170	297 012,13	2 200 835,33		0,10	
4171	297 005,21	2 200 804,94		0,10	
4172	296 994,49	2 200 759,21		0,10	
4173	296 984,37	2 200 718,50		0,10	
4174	296 562,16	2 200 836,77		0,10	
4175	296 594,37	2 200 928,21		0,10	
4176	296 569,82	2 200 937,39		0,10	
4177	296 505,90	2 200 901,59		0,10	
4178	296 488,05	2 200 857,53		0,10	
4179	296 344,94	2 200 897,73		0,10	
4180	296 266,63	2 200 919,83		0,10	
4181	296 192,42	2 200 940,45		0,10	
4182	296 086,05	2 200 970,79		0,10	
4183	296 012,75	2 200 992,10		0,10	
4184	295 961,57	2 201 008,05		0,10	
4185	295 877,37	2 201 039,72		0,10	
4186	295 786,13	2 201 075,99		0,10	
4187	295 672,92	2 201 122,84		0,10	
4188	295 551,06	2 201 171,60		0,10	
4189	295 461,98	2 201 207,92		0,10	
4192	295 575,39	2 201 397,05	0,10		
4193	295 607,22	2 201 407,53	0,10		
4194	295 618,34	2 201 402,40	0,10		
4195	295 588,64	2 201 393,17	0,10		
4196	295 586,26	2 201 373,63	0,10		
4197	295 611,39	2 201 302,28	0,10		
4198	295 651,19	2 201 275,78	0,10		
4199	295 670,43	2 201 244,00	0,10		
4200	295 700,08	2 201 229,85	0,10		
4201	295 799,77	2 201 229,17	0,10		

**Раздел 2**

**Сведения о местоположении границ объекта**

1	2	3	4	5	6
4202	295 852,57	2 201 228,21	Картометрический метод	0,10	—
4203	295 856,14	2 201 250,32		0,10	
4204	295 873,48	2 201 256,83		0,10	
4205	296 054,53	2 201 275,31		0,10	
4206	296 107,02	2 201 282,34		0,10	
4207	296 205,56	2 201 295,53		0,10	
4208	296 267,95	2 201 297,38		0,10	
4209	296 309,69	2 201 298,61		0,10	
4210	296 398,15	2 201 301,23		0,10	
4211	296 543,21	2 201 289,87		0,10	
4212	296 579,47	2 201 288,62		0,10	
4213	296 629,85	2 201 284,62		0,10	
4214	296 697,28	2 201 285,83		0,10	
4215	296 721,71	2 201 313,17		0,10	
4216	296 752,90	2 201 380,94		0,10	
4217	296 856,08	2 201 662,92		0,10	
4149	296 871,20	2 201 667,85	0,10		
CX-1(15)					
4218	291 040,90	2 204 594,74	Картометрический метод	0,10	—
4219	291 123,60	2 204 453,78		0,10	
4220	291 181,75	2 204 356,58		0,10	
4221	291 200,65	2 204 323,68		0,10	
4222	291 213,52	2 204 296,93		0,10	
4223	291 218,24	2 204 283,43		0,10	
4224	291 221,61	2 204 234,47		0,10	
4225	291 226,78	2 204 154,44		0,10	
4226	291 221,10	2 204 149,17		0,10	
4227	291 212,59	2 204 147,48		0,10	
4228	291 212,66	2 204 142,01		0,10	
4229	291 219,87	2 204 140,33		0,10	
4230	291 225,85	2 204 135,76		0,10	
4231	291 228,46	2 204 128,25		0,10	
4232	291 232,00	2 204 074,00		0,10	
4233	291 227,88	2 204 068,22		0,10	
4234	291 217,39	2 204 064,27		0,10	
4235	291 218,22	2 204 056,02		0,10	
4236	291 228,15	2 204 054,78		0,10	
4237	291 233,43	2 204 050,20		0,10	
4238	291 235,94	2 204 010,70		0,10	
4239	291 241,82	2 203 918,12		0,10	
4240	291 247,31	2 203 870,34		0,10	
4241	291 249,48	2 203 853,63		0,10	
4242	291 250,85	2 203 797,67		0,10	
4243	291 255,41	2 203 770,07		0,10	
4244	291 315,42	2 203 619,31		0,10	
4245	291 319,04	2 203 601,03		0,10	
4246	291 214,03	2 203 581,90		0,10	
4247	291 227,32	2 203 542,97		0,10	
4248	291 104,74	2 203 481,13		0,10	
4249	291 015,89	2 203 442,87		0,10	
4250	290 966,18	2 203 309,43	0,10		
4251	290 956,03	2 203 310,94	0,10		
4252	290 896,06	2 203 301,21	0,10		
4253	290 884,10	2 203 226,39	0,10		
4254	290 831,07	2 203 240,54	0,10		



**Раздел 2**

**Сведения о местоположении границ объекта**

<b>1</b>	<b>2</b>	<b>3</b>	<b>4</b>	<b>5</b>	<b>6</b>
4255	290 759,88	2 203 301,26	Картометрический метод	0,10	—
4256	290 723,28	2 203 350,07		0,10	
4257	290 721,70	2 203 418,17		0,10	
4258	290 687,57	2 203 465,78		0,10	
4259	290 686,30	2 203 465,13		0,10	
4260	290 681,85	2 203 471,05		0,10	
4261	290 567,80	2 203 395,66		0,10	
4262	290 554,30	2 203 383,78		0,10	
4263	290 543,81	2 203 371,35		0,10	
4264	290 534,43	2 203 362,42		0,10	
4265	290 507,48	2 203 339,50		0,10	
4266	290 509,15	2 203 335,63		0,10	
4267	290 515,30	2 203 321,40		0,10	
4268	290 521,35	2 203 313,69		0,10	
4269	290 530,71	2 203 301,77		0,10	
4270	290 499,61	2 203 275,33		0,10	
4271	290 532,96	2 203 234,71		0,10	
4272	290 554,24	2 203 245,24		0,10	
4273	290 571,29	2 203 226,57		0,10	
4274	290 588,14	2 203 194,69		0,10	
4275	290 547,89	2 203 161,20		0,10	
4276	290 542,43	2 203 167,60		0,10	
4277	290 535,52	2 203 173,16		0,10	
4278	290 529,52	2 203 178,30		0,10	
4279	290 522,17	2 203 183,39		0,10	
4280	290 515,76	2 203 187,62		0,10	
4281	290 507,10	2 203 191,77		0,10	
4282	290 498,91	2 203 195,49		0,10	
4283	290 489,80	2 203 200,07		0,10	
4284	290 482,08	2 203 203,36		0,10	
4285	290 476,55	2 203 207,63		0,10	
4286	290 470,96	2 203 213,68		0,10	
4287	290 464,86	2 203 221,05		0,10	
4288	290 456,00	2 203 231,01		0,10	
4289	290 451,90	2 203 233,09		0,10	
4290	290 445,94	2 203 236,89		0,10	
4291	290 440,02	2 203 239,81		0,10	
4292	290 433,61	2 203 244,04		0,10	
4293	290 425,82	2 203 249,11		0,10	
4294	290 418,05	2 203 253,29		0,10	
4295	290 411,19	2 203 257,51		0,10	
4296	290 404,72	2 203 263,08		0,10	
4297	290 399,54	2 203 270,05		0,10	
4298	290 395,22	2 203 277,93	0,10		
4299	290 390,49	2 203 284,91	0,10		
4300	290 386,64	2 203 292,37	0,10		
4301	290 383,66	2 203 300,31	0,10		
4302	290 380,66	2 203 308,70	0,10		
4303	290 377,65	2 203 317,52	0,10		
4304	290 373,65	2 203 329,00	0,10		
4305	290 369,34	2 203 336,44	0,10		
4306	290 364,54	2 203 345,21	0,10		
4307	290 359,63	2 203 357,09	0,10		
4308	290 355,67	2 203 367,23	0,10		
4309	290 351,29	2 203 376,91	0,10		

**Раздел 2**

<b>Сведения о местоположении границ объекта</b>					
<b>1</b>	<b>2</b>	<b>3</b>	<b>4</b>	<b>5</b>	<b>6</b>
4310	290 347,40	2 203 385,26	Картометрический метод	0,10	—
4311	290 343,97	2 203 393,18		0,10	
4312	290 342,28	2 203 402,51		0,10	
4313	290 341,97	2 203 410,99		0,10	
4314	290 342,00	2 203 422,17		0,10	
4315	290 342,46	2 203 433,82		0,10	
4316	290 342,84	2 203 447,70		0,10	
4317	290 344,60	2 203 460,28		0,10	
4318	290 347,34	2 203 482,74		0,10	
4319	290 347,68	2 203 497,51		0,10	
4320	290 349,45	2 203 510,10		0,10	
4321	290 351,91	2 203 528,08		0,10	
4322	290 351,63	2 203 535,67		0,10	
4323	290 350,73	2 203 547,71		0,10	
4324	290 349,39	2 203 559,74		0,10	
4325	290 346,72	2 203 571,26		0,10	
4326	290 342,79	2 203 580,95		0,10	
4327	290 337,85	2 203 593,29		0,10	
4328	290 332,84	2 203 607,86		0,10	
4329	290 331,00	2 203 621,20		0,10	
4330	290 331,46	2 203 632,85		0,10	
4331	290 333,72	2 203 644,11		0,10	
4332	290 337,01	2 203 651,84		0,10	
4333	290 340,30	2 203 659,56		0,10	
4334	290 344,43	2 203 668,66		0,10	
4335	290 348,71	2 203 685,81		0,10	
4336	290 351,40	2 203 697,54		0,10	
4337	290 354,16	2 203 719,55		0,10	
4338	290 355,55	2 203 730,34		0,10	
4339	290 357,38	2 203 741,14		0,10	
4340	290 359,26	2 203 750,60		0,10	
4341	290 361,99	2 203 761,43		0,10	
4342	290 364,76	2 203 770,93		0,10	
4343	290 367,56	2 203 779,98		0,10	
4344	290 369,08	2 203 787,19		0,10	
4345	290 370,61	2 203 793,95		0,10	
4346	290 373,03	2 203 801,19		0,10	
4347	290 376,80	2 203 808,04		0,10	
4348	290 381,53	2 203 813,14		0,10	
4349	290 388,51	2 203 817,87		0,10	
4350	290 396,01	2 203 820,39		0,10	
4351	290 404,46	2 203 821,59		0,10	
4352	290 411,61	2 203 821,87		0,10	
4353	290 419,67	2 203 821,72	0,10		
4354	290 426,85	2 203 821,09	0,10		
4355	290 434,06	2 203 819,57	0,10		
4356	290 442,14	2 203 818,53	0,10		
4357	290 451,07	2 203 818,86	0,10		
4358	290 459,06	2 203 820,51	0,10		
4359	290 469,75	2 203 821,79	0,10		
4360	290 479,94	2 203 824,41	0,10		
4361	290 486,09	2 203 827,33	0,10		
4362	290 493,58	2 203 830,29	0,10		
4363	290 503,38	2 203 831,10	0,10		
4364	290 511,64	2 203 832,42	0,10		

**Раздел 2**

**Сведения о местоположении границ объекта**

1	2	3	4	5	6
4365	290 517,52	2 203 833,18	Картометрический метод	0,10	—
4366	290 529,27	2 203 834,69		0,10	
4367	290 543,19	2 203 835,74		0,10	
4368	290 557,14	2 203 835,73		0,10	
4369	290 568,45	2 203 835,07		0,10	
4370	290 579,19	2 203 834,93		0,10	
4371	290 588,83	2 203 835,30		0,10	
4372	290 609,74	2 203 843,45		0,10	
4373	290 615,67	2 203 846,50		0,10	
4374	290 628,70	2 203 867,52		0,10	
4375	290 636,15	2 203 880,01		0,10	
4376	290 641,53	2 203 890,41		0,10	
4377	290 648,56	2 203 902,86		0,10	
4378	290 648,48	2 203 895,68		0,10	
4379	290 645,19	2 203 859,32		0,10	
4380	290 649,29	2 203 809,01		0,10	
4381	290 739,83	2 203 771,27		0,10	
4382	290 974,20	2 203 708,81		0,10	
4383	291 117,25	2 203 732,22		0,10	
4384	291 170,62	2 203 777,99		0,10	
4385	291 192,90	2 203 804,68		0,10	
4386	291 200,96	2 203 825,23		0,10	
4387	291 206,95	2 203 842,97		0,10	
4388	291 200,35	2 203 857,83		0,10	
4389	291 195,79	2 203 866,73		0,10	
4390	291 199,94	2 203 885,01		0,10	
4391	291 209,80	2 203 896,26		0,10	
4392	291 223,72	2 203 895,57		0,10	
4393	291 227,65	2 203 903,57		0,10	
4394	291 227,67	2 203 919,28		0,10	
4395	291 227,68	2 203 951,31		0,10	
4396	291 228,70	2 203 988,81		0,10	
4397	291 224,27	2 204 010,40		0,10	
4398	291 210,07	2 204 028,37		0,10	
4399	291 173,95	2 204 030,26		0,10	
4400	291 172,97	2 204 040,14		0,10	
4401	291 148,54	2 204 031,75		0,10	
4402	291 127,71	2 204 055,75		0,10	
4403	291 105,27	2 204 082,50		0,10	
4404	291 084,50	2 204 104,68		0,10	
4405	291 054,03	2 204 144,02		0,10	
4406	291 015,52	2 204 172,19		0,10	
4407	291 004,15	2 204 185,67	0,10		
4408	290 980,45	2 204 205,32	0,10		
4409	290 956,29	2 204 221,34	0,10		
4410	290 919,97	2 204 248,82	0,10		
4411	290 912,34	2 204 256,34	0,10		
4412	290 883,36	2 204 281,45	0,10		
4413	290 847,40	2 204 338,72	0,10		
4414	290 851,21	2 204 348,21	0,10		
4415	290 898,08	2 204 396,07	0,10		
4218	291 040,90	2 204 594,74	0,10		
CX-1(16)					
4416	289 809,79	2 199 260,24	Картометрический метод	0,10	—
4417	289 746,27	2 199 174,65		0,10	

## Раздел 2

## Сведения о местоположении границ объекта

1	2	3	4	5	6
4418	289 739,00	2 199 164,85	Картометрический метод	0,10	—
4419	289 730,66	2 199 162,24		0,10	
4420	289 719,52	2 199 173,32		0,10	
4421	289 710,72	2 199 182,96		0,10	
4422	289 684,90	2 199 176,63		0,10	
4423	289 644,31	2 199 134,49		0,10	
4424	289 629,72	2 199 094,08		0,10	
4425	289 639,90	2 199 067,63		0,10	
4426	289 669,60	2 199 053,75		0,10	
4427	289 715,30	2 199 030,02		0,10	
4428	289 705,89	2 199 021,28		0,10	
4429	289 713,69	2 198 998,09		0,10	
4430	289 686,86	2 198 963,34		0,10	
4431	289 656,02	2 198 926,93		0,10	
4432	289 643,78	2 198 926,48		0,10	
4433	289 623,34	2 198 929,94		0,10	
4434	289 586,39	2 198 886,94		0,10	
4435	289 566,30	2 198 847,32		0,10	
4436	289 556,25	2 198 827,39		0,10	
4437	289 528,16	2 198 799,52		0,10	
4438	289 514,71	2 198 788,62		0,10	
4439	289 489,47	2 198 768,18		0,10	
4440	289 463,51	2 198 724,28		0,10	
4441	289 453,54	2 198 696,69		0,10	
4442	289 757,57	2 198 624,04		0,10	
4443	289 779,42	2 198 606,21		0,10	
4444	289 781,25	2 198 605,74		0,10	
4445	289 784,09	2 198 597,02		0,10	
4446	290 051,85	2 198 527,05		0,10	
4447	290 127,61	2 198 507,26		0,10	
4448	290 045,22	2 198 360,63		0,10	
4449	290 055,97	2 198 359,71		0,10	
4450	290 041,05	2 198 344,65		0,10	
4451	290 028,11	2 198 341,02		0,10	
4452	290 011,72	2 198 345,36		0,10	
4453	290 001,23	2 198 360,75		0,10	
4454	289 986,24	2 198 448,82		0,10	
4455	289 970,84	2 198 447,09		0,10	
4456	289 947,84	2 198 388,09		0,10	
4457	289 890,94	2 198 381,90		0,10	
4458	289 864,24	2 198 355,61		0,10	
4459	289 692,21	2 198 359,83		0,10	
4460	289 688,61	2 198 361,19		0,10	
4461	289 676,87	2 198 328,70		0,10	
4462	289 667,27	2 198 302,11		0,10	
4463	289 647,42	2 198 247,17		0,10	
4464	289 740,96	2 198 192,96		0,10	
4465	289 735,58	2 198 159,69	0,10		
4466	289 733,26	2 198 145,33	0,10		
4467	289 788,12	2 198 137,01	0,10		
4468	289 789,85	2 198 158,00	0,10		
4469	289 809,31	2 198 187,70	0,10		
4470	289 848,11	2 198 190,55	0,10		
4471	290 011,32	2 198 211,65	0,10		
4472	290 010,26	2 198 174,52	0,10		

**Раздел 2**

**Сведения о местоположении границ объекта**

1	2	3	4	5	6
4473	289 860,18	2 198 156,66	Картометрический метод	0,10	—
4474	289 857,66	2 198 156,70		0,10	
4475	289 840,35	2 198 114,09		0,10	
4476	289 838,25	2 198 062,24		0,10	
4477	289 851,22	2 198 016,74		0,10	
4478	289 880,18	2 197 974,37		0,10	
4479	289 796,40	2 197 940,47		0,10	
4480	289 741,58	2 197 947,96		0,10	
4481	289 750,21	2 197 955,57		0,10	
4482	289 666,47	2 198 073,04		0,10	
4483	289 588,86	2 198 110,14		0,10	
4484	289 591,84	2 198 124,59		0,10	
4485	289 597,52	2 198 152,03		0,10	
4486	289 603,37	2 198 181,67		0,10	
4487	289 409,90	2 198 267,80		0,10	
4488	289 400,49	2 198 251,83		0,10	
4489	289 375,27	2 198 265,68		0,10	
4490	289 386,72	2 198 313,68		0,10	
4491	289 416,86	2 198 398,03		0,10	
4492	289 379,43	2 198 413,09		0,10	
4493	289 373,93	2 198 448,19		0,10	
4494	289 375,44	2 198 480,14		0,10	
4495	289 380,97	2 198 495,49		0,10	
4496	289 112,64	2 198 616,54		0,10	
4497	289 106,53	2 198 622,85		0,10	
4498	289 111,74	2 198 647,80		0,10	
4499	289 126,37	2 198 646,04		0,10	
4500	289 139,86	2 198 654,21		0,10	
4501	289 162,49	2 198 684,57		0,10	
4502	289 214,91	2 198 748,61		0,10	
4503	289 228,53	2 198 743,93		0,10	
4504	289 259,88	2 198 801,69		0,10	
4505	289 378,83	2 199 021,62		0,10	
4506	289 389,28	2 199 015,12		0,10	
4507	289 394,41	2 199 016,53		0,10	
4508	289 422,07	2 199 003,84		0,10	
4509	289 456,15	2 198 998,10		0,10	
4510	289 471,37	2 198 997,51		0,10	
4511	289 486,74	2 198 991,43		0,10	
4512	289 498,63	2 198 994,86		0,10	
4513	289 513,29	2 199 059,72		0,10	
4514	289 495,52	2 199 078,16		0,10	
4515	289 478,10	2 199 093,54		0,10	
4516	289 484,22	2 199 114,47		0,10	
4517	289 496,14	2 199 142,49	0,10		
4518	289 489,60	2 199 155,29	0,10		
4519	289 473,58	2 199 173,86	0,10		
4520	289 506,85	2 199 213,20	0,10		
4521	289 544,87	2 199 258,16	0,10		
4522	289 566,55	2 199 250,15	0,10		
4523	289 618,73	2 199 207,63	0,10		
4524	289 650,03	2 199 190,40	0,10		
4525	289 674,36	2 199 195,91	0,10		
4526	289 691,85	2 199 220,33	0,10		
4416	289 809,79	2 199 260,24	0,10		

**Раздел 2**

**Сведения о местоположении границ объекта**

1	2	3	4	5	6
CX-1(17)					
4527	287 992,00	2 203 021,01	Картометрический метод	0,10	—
4528	288 065,63	2 202 950,93		0,10	
4529	288 125,20	2 202 894,23		0,10	
4530	288 141,39	2 202 852,67		0,10	
4531	288 163,17	2 202 834,15		0,10	
4532	288 178,33	2 202 830,43		0,10	
4533	288 202,52	2 202 834,85		0,10	
4534	288 234,33	2 202 844,88		0,10	
4535	288 265,03	2 202 841,07		0,10	
4536	288 304,77	2 202 835,68		0,10	
4537	288 380,96	2 202 834,36		0,10	
4538	288 404,31	2 202 823,51		0,10	
4539	288 423,76	2 202 834,88		0,10	
4540	288 449,61	2 202 919,46		0,10	
4541	288 476,00	2 202 959,00		0,10	
4542	288 659,33	2 202 896,86		0,10	
4543	288 742,96	2 202 717,47		0,10	
4544	288 886,62	2 202 725,84		0,10	
4545	288 914,71	2 202 710,49		0,10	
4546	288 935,69	2 202 697,80		0,10	
4547	288 949,64	2 202 684,85		0,10	
4548	288 969,05	2 202 666,84		0,10	
4549	288 979,06	2 202 649,64		0,10	
4550	288 984,48	2 202 614,12		0,10	
4551	288 976,13	2 202 602,68		0,10	
4552	288 959,09	2 202 572,76		0,10	
4553	288 957,38	2 202 555,72		0,10	
4554	288 958,58	2 202 539,36		0,10	
4555	288 959,55	2 202 528,86		0,10	
4556	288 962,78	2 202 520,78		0,10	
4557	288 956,85	2 202 507,09		0,10	
4558	288 944,08	2 202 488,46		0,10	
4559	288 951,27	2 202 484,04		0,10	
4560	288 886,79	2 202 461,69		0,10	
4561	288 777,29	2 202 419,16		0,10	
4562	288 595,09	2 202 347,72		0,10	
4563	288 498,97	2 202 310,96		0,10	
4564	288 400,92	2 202 272,38		0,10	
4565	288 379,39	2 202 277,10		0,10	
4566	288 302,19	2 202 453,47		0,10	
4567	288 302,03	2 202 482,11		0,10	
4568	288 297,47	2 202 507,94		0,10	
4569	288 285,32	2 202 539,84		0,10	
4570	288 268,29	2 202 531,44		0,10	
4571	288 231,87	2 202 550,84		0,10	
4572	288 213,49	2 202 546,55	0,10		
4573	288 004,96	2 202 497,85	0,10		
4574	287 996,90	2 202 497,58	0,10		
4575	287 973,53	2 202 533,03	0,10		
4576	287 973,11	2 202 545,44	0,10		
4577	287 966,98	2 202 575,32	0,10		
4578	287 957,39	2 202 612,44	0,10		
4579	287 949,83	2 202 642,61	0,10		
4580	287 951,42	2 202 662,58	0,10		

**Раздел 2**

**Сведения о местоположении границ объекта**

1	2	3	4	5	6
4581	287 955,08	2 202 690,24	Картометрический метод	0,10	—
4582	287 945,34	2 202 712,83		0,10	
4583	287 926,14	2 202 729,20		0,10	
4584	287 903,06	2 202 768,54		0,10	
4585	287 941,94	2 202 783,46		0,10	
4586	288 028,31	2 202 842,41		0,10	
4587	288 072,94	2 202 850,19		0,10	
4588	288 082,25	2 202 855,54		0,10	
4589	288 083,68	2 202 864,37		0,10	
4590	288 061,08	2 202 889,30		0,10	
4591	288 003,99	2 202 943,98		0,10	
4592	287 988,30	2 202 972,09		0,10	
4593	287 976,39	2 202 977,50		0,10	
4594	287 955,44	2 202 973,79		0,10	
4595	287 925,51	2 202 959,79		0,10	
4527	287 992,00	2 203 021,01		0,10	
CX-1(18)					
4596	291 964,90	2 202 551,53	Картометрический метод	0,10	—
4597	291 988,05	2 202 549,51		0,10	
4598	292 108,23	2 202 539,02		0,10	
4599	292 109,89	2 202 467,43		0,10	
4600	292 106,81	2 202 414,53		0,10	
4601	292 097,41	2 202 419,07		0,10	
4602	292 063,71	2 202 216,69		0,10	
4603	292 093,24	2 202 185,14		0,10	
4604	292 121,20	2 202 172,83		0,10	
4605	292 110,01	2 202 128,06		0,10	
4606	292 098,52	2 202 087,54		0,10	
4607	292 101,86	2 202 048,80		0,10	
4608	292 148,48	2 202 045,30		0,10	
4609	292 174,63	2 202 059,37		0,10	
4610	292 183,31	2 202 066,62		0,10	
4611	292 188,05	2 202 071,82		0,10	
4612	292 188,75	2 202 078,25		0,10	
4613	292 185,51	2 202 082,74		0,10	
4614	292 176,85	2 202 081,39		0,10	
4615	292 171,59	2 202 083,78		0,10	
4616	292 164,40	2 202 079,62		0,10	
4617	292 156,13	2 202 078,36		0,10	
4618	292 132,08	2 202 060,74		0,10	
4619	292 138,34	2 202 080,14		0,10	
4620	292 137,22	2 202 097,32		0,10	
4621	292 170,69	2 202 144,57		0,10	
4622	292 170,42	2 202 168,60		0,10	
4623	292 178,30	2 202 167,19		0,10	
4624	292 178,78	2 202 180,84		0,10	
4625	292 184,23	2 202 199,48		0,10	
4626	292 194,84	2 202 203,47		0,10	
4627	292 182,65	2 202 214,28		0,10	
4628	292 195,48	2 202 227,57		0,10	
4629	292 210,31	2 202 247,42	0,10		
4630	292 208,20	2 202 249,54	0,10		
4631	292 192,93	2 202 251,77	0,10		
4632	292 191,27	2 202 293,80	0,10		
4633	292 208,26	2 202 346,87	0,10		

**Раздел 2**

<b>Сведения о местоположении границ объекта</b>					
<b>1</b>	<b>2</b>	<b>3</b>	<b>4</b>	<b>5</b>	<b>6</b>
4634	292 221,69	2 202 300,17	Картометрический метод	0,10	—
4635	292 220,00	2 202 242,47		0,10	
4636	292 232,99	2 202 233,15		0,10	
4637	292 423,80	2 202 414,52		0,10	
4638	292 344,99	2 202 408,00		0,10	
4639	292 387,01	2 202 460,43		0,10	
4640	292 444,09	2 202 460,69		0,10	
4641	292 470,68	2 202 459,08		0,10	
4642	292 495,21	2 202 482,39		0,10	
4643	292 497,35	2 202 479,52		0,10	
4644	292 498,89	2 202 480,70		0,10	
4645	292 512,69	2 202 461,84		0,10	
4646	292 530,30	2 202 461,03		0,10	
4647	292 591,36	2 202 416,80		0,10	
4648	292 595,21	2 202 399,48		0,10	
4649	292 589,97	2 202 404,02		0,10	
4650	292 568,35	2 202 405,16		0,10	
4651	292 574,72	2 202 400,42		0,10	
4652	292 585,94	2 202 342,88		0,10	
4653	292 612,56	2 202 271,10		0,10	
4654	292 591,13	2 202 196,36		0,10	
4655	292 595,41	2 202 129,12		0,10	
4656	292 562,98	2 202 093,90		0,10	
4657	292 558,83	2 202 045,79		0,10	
4658	292 474,06	2 201 972,71		0,10	
4659	292 438,23	2 201 926,63		0,10	
4660	292 484,21	2 201 905,54		0,10	
4661	292 536,34	2 201 859,29		0,10	
4662	292 652,33	2 201 869,06		0,10	
4663	292 656,02	2 201 740,16		0,10	
4664	292 299,33	2 201 963,18		0,10	
4665	292 115,79	2 202 010,26		0,10	
4666	292 104,94	2 202 012,96		0,10	
4667	291 969,67	2 202 047,60		0,10	
4668	291 884,04	2 202 069,53		0,10	
4669	291 784,92	2 202 094,91		0,10	
4670	291 818,43	2 202 387,96		0,10	
4671	291 828,27	2 202 391,04		0,10	
4672	291 832,95	2 202 421,81	0,10		
4673	291 835,23	2 202 429,19	0,10		
4674	291 848,74	2 202 472,94	0,10		
4675	291 866,40	2 202 530,14	0,10		
4676	291 891,85	2 202 531,80	0,10		
4677	291 936,42	2 202 540,83	0,10		
4596	291 964,90	2 202 551,53	0,10		
CX-1(19)					
4678	288 233,67	2 204 691,84	Картометрический метод	0,10	—
4679	288 236,97	2 204 686,41		0,10	
4680	288 255,82	2 204 632,95		0,10	
4681	288 344,77	2 204 355,95		0,10	
4682	288 378,22	2 204 387,42		0,10	
4683	288 379,05	2 204 418,12		0,10	
4684	288 399,13	2 204 419,15		0,10	
4685	288 452,89	2 204 418,11		0,10	
4686	288 428,72	2 204 410,39		0,10	



**Раздел 2**

**Сведения о местоположении границ объекта**

<b>1</b>	<b>2</b>	<b>3</b>	<b>4</b>	<b>5</b>	<b>6</b>
4687	288 415,01	2 204 399,42	Картометрический метод	0,10	—
4688	288 414,35	2 204 388,93		0,10	
4689	288 412,28	2 204 374,20		0,10	
4690	288 407,45	2 204 363,56		0,10	
4691	288 397,25	2 204 356,37		0,10	
4692	288 383,94	2 204 348,55		0,10	
4693	288 369,11	2 204 347,79		0,10	
4694	288 322,32	2 204 312,05		0,10	
4695	288 322,46	2 204 294,27		0,10	
4696	288 327,82	2 204 276,68		0,10	
4697	288 336,80	2 204 260,28		0,10	
4698	288 338,47	2 204 243,60		0,10	
4699	288 335,86	2 204 215,25		0,10	
4700	288 326,10	2 204 196,58		0,10	
4701	288 314,15	2 204 180,44		0,10	
4702	288 299,31	2 204 171,52		0,10	
4703	288 283,58	2 204 158,37		0,10	
4704	288 275,50	2 204 136,62		0,10	
4705	288 269,89	2 204 118,63		0,10	
4706	288 258,54	2 204 100,42		0,10	
4707	288 249,06	2 204 088,04		0,10	
4708	288 235,72	2 204 067,14		0,10	
4709	288 242,67	2 204 020,84		0,10	
4710	288 163,50	2 203 916,34		0,10	
4711	288 103,90	2 203 919,78		0,10	
4712	287 881,64	2 204 016,12		0,10	
4713	287 910,26	2 204 090,42		0,10	
4714	287 920,27	2 204 093,81		0,10	
4715	287 947,81	2 204 093,41		0,10	
4716	287 947,09	2 204 112,72		0,10	
4717	287 926,38	2 204 134,97		0,10	
4718	287 913,38	2 204 147,04		0,10	
4719	287 914,96	2 204 160,70		0,10	
4720	287 924,71	2 204 179,89		0,10	
4721	287 924,05	2 204 197,65		0,10	
4722	287 930,77	2 204 213,60		0,10	
4723	287 963,24	2 204 212,72		0,10	
4724	287 983,56	2 204 200,92		0,10	
4725	288 000,16	2 204 204,68		0,10	
4726	288 016,33	2 204 219,93		0,10	
4727	288 011,37	2 204 240,67		0,10	
4728	288 006,60	2 204 284,43		0,10	
4729	288 015,49	2 204 326,61	0,10		
4730	288 020,16	2 204 369,68	0,10		
4731	288 022,17	2 204 400,10	0,10		
4732	288 009,86	2 204 421,61	0,10		
4733	287 995,69	2 204 436,78	0,10		
4734	287 972,78	2 204 433,83	0,10		
4735	287 933,71	2 204 415,63	0,10		
4736	287 909,83	2 204 410,56	0,10		
4737	287 899,50	2 204 407,03	0,10		
4738	287 881,86	2 204 374,99	0,10		
4739	287 843,75	2 204 358,92	0,10		
4740	287 797,90	2 204 354,07	0,10		
4741	287 746,35	2 204 361,57	0,10		

**Раздел 2**

**Сведения о местоположении границ объекта**

1	2	3	4	5	6
4742	287 719,46	2 204 353,24	Картометрический метод	0,10	—
4743	287 698,61	2 204 323,17		0,10	
4744	287 650,52	2 204 294,17		0,10	
4745	287 586,87	2 204 261,46		0,10	
4746	287 558,74	2 204 258,32		0,10	
4747	287 554,09	2 204 270,70		0,10	
4748	287 575,71	2 204 308,13		0,10	
4749	287 584,91	2 204 341,95		0,10	
4750	287 585,52	2 204 381,73		0,10	
4751	287 581,42	2 204 407,73		0,10	
4752	287 558,45	2 204 442,33		0,10	
4753	287 753,53	2 204 442,34		0,10	
4754	287 788,38	2 204 490,46		0,10	
4755	287 833,47	2 204 643,00		0,10	
4756	287 874,71	2 204 611,11		0,10	
4757	287 895,60	2 204 615,63		0,10	
4758	287 896,23	2 204 604,77		0,10	
4759	287 992,94	2 204 624,95		0,10	
4760	288 072,97	2 204 641,61		0,10	
4761	288 074,67	2 204 641,90		0,10	
4762	288 078,61	2 204 642,72		0,10	
4763	288 081,23	2 204 643,26		0,10	
4764	288 083,11	2 204 636,65		0,10	
4765	288 087,14	2 204 637,64		0,10	
4766	288 130,95	2 204 649,07		0,10	
4767	288 169,78	2 204 659,20		0,10	
4768	288 166,18	2 204 669,51		0,10	
4769	288 172,07	2 204 671,46		0,10	
4678	288 233,67	2 204 691,84	0,10		
CX-1(20)					
4770	292 105,39	2 201 990,28	Картометрический метод	0,10	—
4771	292 288,60	2 201 943,85		0,10	
4772	292 661,33	2 201 711,19		0,10	
4773	292 857,30	2 201 697,95		0,10	
4774	292 843,82	2 201 634,60		0,10	
4775	292 795,14	2 201 612,17		0,10	
4776	292 778,19	2 201 494,40		0,10	
4777	292 757,02	2 201 470,89		0,10	
4778	292 666,22	2 201 473,93		0,10	
4779	292 623,33	2 201 430,17		0,10	
4780	292 399,51	2 201 414,33		0,10	
4781	292 290,22	2 201 433,48		0,10	
4782	292 199,41	2 201 487,62		0,10	
4783	292 102,08	2 201 476,93		0,10	
4784	292 085,37	2 201 484,63		0,10	
4785	292 071,43	2 201 490,99		0,10	
4786	292 029,60	2 201 558,96		0,10	
4787	292 026,77	2 201 605,82		0,10	
4788	292 029,94	2 201 641,60		0,10	
4789	292 032,97	2 201 675,73		0,10	
4790	292 027,37	2 201 715,18		0,10	
4791	292 029,62	2 201 753,80		0,10	
4792	292 035,55	2 201 754,03		0,10	
4793	292 085,71	2 201 755,77		0,10	
4794	292 125,30	2 201 794,60		0,10	

**Раздел 2**

Сведения о местоположении границ объекта					
1	2	3	4	5	6
4795	292 115,50	2 201 890,87	Картометрический метод	0,10	—
4770	292 105,39	2 201 990,28		0,10	
CX-1(21)					
4796	287 957,26	2 198 880,05	Картометрический метод	0,10	—
4797	287 969,52	2 198 879,01		0,10	
4798	287 968,71	2 198 860,95		0,10	
4799	287 974,51	2 198 769,41		0,10	
4800	288 078,79	2 198 412,51		0,10	
4801	288 118,19	2 198 330,24		0,10	
4802	288 181,75	2 198 238,11		0,10	
4803	288 236,86	2 198 170,63		0,10	
4804	288 284,85	2 198 131,64		0,10	
4805	288 343,33	2 198 095,65		0,10	
4806	288 417,23	2 198 059,60		0,10	
4807	288 434,45	2 198 035,67		0,10	
4808	288 407,42	2 198 007,81		0,10	
4809	288 426,84	2 197 964,50		0,10	
4810	288 428,09	2 197 965,38		0,10	
4811	288 431,44	2 197 960,94		0,10	
4812	288 332,86	2 197 907,51		0,10	
4813	288 329,03	2 197 913,59		0,10	
4814	288 325,64	2 197 911,47		0,10	
4815	288 320,95	2 197 918,67		0,10	
4816	288 316,95	2 197 917,43		0,10	
4817	288 314,57	2 197 926,91		0,10	
4818	288 308,69	2 197 944,11		0,10	
4819	288 302,23	2 197 942,41		0,10	
4820	288 292,48	2 197 939,84		0,10	
4821	288 266,94	2 197 932,74		0,10	
4822	288 229,26	2 197 893,47		0,10	
4823	288 230,68	2 197 865,76		0,10	
4824	288 227,38	2 197 860,47		0,10	
4825	288 220,62	2 197 979,23		0,10	
4826	288 214,70	2 198 032,45		0,10	
4827	288 154,63	2 198 104,87		0,10	
4828	288 125,76	2 198 126,59		0,10	
4829	288 082,62	2 198 159,05		0,10	
4830	288 090,89	2 198 189,73		0,10	
4831	288 093,30	2 198 204,62		0,10	
4832	288 108,32	2 198 291,15		0,10	
4833	288 110,62	2 198 301,22		0,10	
4834	288 113,68	2 198 315,33		0,10	
4835	288 114,74	2 198 320,69		0,10	
4836	288 107,51	2 198 323,50		0,10	
4837	288 042,87	2 198 282,73		0,10	
4838	288 018,87	2 198 235,22		0,10	
4839	288 006,91	2 198 234,05		0,10	
4840	287 960,93	2 198 240,62		0,10	
4841	287 867,67	2 198 276,01		0,10	
4842	287 818,26	2 198 293,95		0,10	
4843	287 770,89	2 198 315,81	0,10		
4844	287 751,91	2 198 312,16	0,10		
4845	287 744,27	2 198 300,11	0,10		
4846	287 733,94	2 198 261,49	0,10		
4847	287 665,26	2 198 305,39	0,10		

**Раздел 2**

**Сведения о местоположении границ объекта**

1	2	3	4	5	6
4848	287 555,66	2 198 377,93	Картометрический метод	0,10	—
4849	287 559,41	2 198 385,22		0,10	
4850	287 599,30	2 198 423,67		0,10	
4851	287 487,56	2 198 502,26		0,10	
4852	287 560,14	2 198 560,75		0,10	
4853	287 681,07	2 198 638,21		0,10	
4854	287 701,91	2 198 599,54		0,10	
4855	287 773,95	2 198 630,47		0,10	
4856	287 789,09	2 198 636,06		0,10	
4857	287 754,75	2 198 770,92		0,10	
4858	287 812,64	2 198 800,31		0,10	
4859	287 823,28	2 198 811,38		0,10	
4796	287 957,26	2 198 880,05		0,10	
CX-1(22)					
4860	297 658,29	2 199 025,56	Картометрический метод	0,10	—
4861	297 678,30	2 199 008,90		0,10	
4862	297 697,50	2 198 997,30		0,10	
4863	297 717,81	2 198 985,10		0,10	
4864	297 731,70	2 198 972,00		0,10	
4865	297 732,60	2 198 966,80		0,10	
4866	297 733,50	2 198 960,40		0,10	
4867	297 732,40	2 198 955,30		0,10	
4868	297 726,00	2 198 953,10		0,10	
4869	297 706,90	2 198 952,40		0,10	
4870	297 646,80	2 198 954,20		0,10	
4871	297 648,70	2 198 948,80		0,10	
4872	297 667,00	2 198 914,00		0,10	
4873	297 676,10	2 198 867,10		0,10	
4874	297 688,20	2 198 833,60		0,10	
4875	297 698,80	2 198 796,90		0,10	
4876	297 712,20	2 198 769,40		0,10	
4877	297 719,30	2 198 752,30		0,10	
4878	297 718,01	2 198 738,70		0,10	
4879	297 714,00	2 198 721,60		0,10	
4880	297 711,40	2 198 715,30		0,10	
4881	297 714,40	2 198 709,60		0,10	
4882	297 735,67	2 198 727,67		0,10	
4883	297 757,58	2 198 699,43		0,10	
4884	297 776,02	2 198 665,71		0,10	
4885	297 688,13	2 198 637,78		0,10	
4886	297 601,88	2 198 553,06		0,10	
4887	297 530,31	2 198 482,77		0,10	
4888	297 475,16	2 198 432,31		0,10	
4889	297 385,35	2 198 492,42		0,10	
4890	297 084,52	2 198 713,98		0,10	
4891	297 142,23	2 198 812,08		0,10	
4892	297 168,11	2 198 822,86		0,10	
4893	297 166,63	2 198 824,59	0,10		
4894	297 248,75	2 198 858,03	0,10		
4895	297 461,12	2 198 945,97	0,10		
4896	297 547,89	2 198 980,82	0,10		
4860	297 658,29	2 199 025,56	0,10		
CX-1(23)					
4897	289 006,45	2 198 322,15	Картометрический метод	0,10	—
4898	289 131,40	2 198 265,47		0,10	

**Раздел 2**

**Сведения о местоположении границ объекта**

1	2	3	4	5	6
4899	289 151,22	2 198 256,55	Картометрический метод	0,10	—
4900	289 153,07	2 198 255,70		0,10	
4901	289 151,96	2 198 251,14		0,10	
4902	289 144,39	2 198 220,05		0,10	
4903	289 237,07	2 198 136,19		0,10	
4904	289 274,07	2 198 102,71		0,10	
4905	289 273,52	2 198 095,78		0,10	
4906	289 271,77	2 198 073,85		0,10	
4907	289 270,01	2 198 051,85		0,10	
4908	289 264,89	2 197 986,84		0,10	
4909	289 263,92	2 197 974,30		0,10	
4910	289 261,67	2 197 945,14		0,10	
4911	289 288,94	2 197 938,93		0,10	
4912	289 322,22	2 197 931,22		0,10	
4913	289 332,95	2 197 935,01		0,10	
4914	289 339,08	2 197 921,50		0,10	
4915	289 364,55	2 197 908,70		0,10	
4916	289 392,66	2 197 892,25		0,10	
4917	289 414,85	2 197 893,98		0,10	
4918	289 448,47	2 197 886,83		0,10	
4919	289 455,08	2 197 871,35		0,10	
4920	289 451,10	2 197 847,53		0,10	
4921	289 426,55	2 197 753,13		0,10	
4922	289 400,85	2 197 674,65		0,10	
4923	289 306,89	2 197 667,31		0,10	
4924	289 302,50	2 197 687,24		0,10	
4925	289 283,59	2 197 706,00		0,10	
4926	289 260,91	2 197 714,10		0,10	
4927	289 227,71	2 197 714,87		0,10	
4928	289 203,36	2 197 699,07		0,10	
4929	289 205,04	2 197 673,56		0,10	
4930	289 215,90	2 197 660,21		0,10	
4931	289 206,26	2 197 659,45		0,10	
4932	289 177,92	2 197 567,34		0,10	
4933	289 130,73	2 197 578,74		0,10	
4934	289 130,79	2 197 584,57		0,10	
4935	289 134,88	2 197 651,29		0,10	
4936	289 117,04	2 197 656,49		0,10	
4937	289 125,91	2 197 702,99		0,10	
4938	289 119,20	2 197 735,67		0,10	
4939	289 119,42	2 197 758,35		0,10	
4940	289 093,77	2 197 772,47		0,10	
4941	289 073,36	2 197 780,75		0,10	
4942	289 053,29	2 197 780,00		0,10	
4943	289 033,05	2 197 772,65		0,10	
4944	289 028,31	2 197 781,89		0,10	
4945	289 030,53	2 197 806,46		0,10	
4946	289 030,25	2 197 813,99		0,10	
4947	289 017,36	2 197 822,93		0,10	
4948	289 006,63	2 197 807,46	0,10		
4949	288 930,82	2 197 627,04	0,10		
4950	288 911,70	2 197 631,65	0,10		
4951	288 982,07	2 197 811,14	0,10		
4952	289 016,76	2 197 874,61	0,10		
4953	289 028,27	2 197 902,67	0,10		

**Раздел 2**

<b>Сведения о местоположении границ объекта</b>					
<b>1</b>	<b>2</b>	<b>3</b>	<b>4</b>	<b>5</b>	<b>6</b>
4954	289 032,91	2 197 914,19	Картометрический метод	0,10	—
4955	289 023,84	2 197 914,86		0,10	
4956	289 023,52	2 197 915,36		0,10	
4957	289 020,72	2 197 915,02		0,10	
4958	289 014,01	2 197 933,38		0,10	
4959	289 006,25	2 197 916,19		0,10	
4960	288 997,42	2 197 921,62		0,10	
4961	288 946,52	2 197 956,15		0,10	
4962	288 893,50	2 197 979,92		0,10	
4963	288 952,30	2 198 102,30		0,10	
4964	288 949,19	2 198 110,84		0,10	
4965	288 935,21	2 198 157,54		0,10	
4966	288 867,48	2 198 192,30		0,10	
4967	288 892,97	2 198 264,00		0,10	
4897	289 006,45	2 198 322,15		0,10	
<b>Вырез 1 из 1</b>					
4968	288 976,76	2 198 139,47	Картометрический метод	0,10	—
4969	289 018,38	2 198 123,33		0,10	
4970	289 014,35	2 198 114,32		0,10	
4971	289 043,41	2 198 102,58		0,10	
4972	289 038,94	2 198 091,27		0,10	
4973	288 967,64	2 198 120,31		0,10	
4968	288 976,76	2 198 139,47		0,10	
<b>CX-1(24)</b>					
4974	289 047,23	2 200 598,03	Картометрический метод	0,10	—
4975	289 080,27	2 200 532,48		0,10	
4976	289 076,56	2 200 532,97		0,10	
4977	289 057,24	2 200 507,37		0,10	
4978	289 002,78	2 200 489,85		0,10	
4979	289 072,10	2 200 382,84		0,10	
4980	288 989,37	2 200 330,95		0,10	
4981	288 961,98	2 200 340,46		0,10	
4982	288 693,41	2 200 176,20		0,10	
4983	288 673,37	2 200 195,64		0,10	
4984	288 377,40	2 200 019,15		0,10	
4985	288 372,75	2 199 983,06		0,10	
4986	288 349,37	2 199 937,80		0,10	
4987	288 334,62	2 199 879,87		0,10	
4988	288 282,32	2 199 882,04		0,10	
4989	288 294,68	2 199 847,46		0,10	
4990	288 266,87	2 199 834,86		0,10	
4991	288 244,24	2 199 753,67		0,10	
4992	288 257,39	2 199 736,08		0,10	
4993	288 358,49	2 199 567,54		0,10	
4994	288 351,21	2 199 571,86		0,10	
4995	288 168,14	2 199 798,13		0,10	
4996	288 141,08	2 199 793,90		0,10	
4997	288 137,31	2 199 812,87		0,10	
4998	288 109,24	2 199 822,75	0,10		
4999	288 059,49	2 199 807,84	0,10		
5000	288 019,53	2 199 822,85	0,10		
5001	288 015,84	2 199 824,24	0,10		
5002	288 045,41	2 199 845,40	0,10		
5003	288 058,67	2 199 852,46	0,10		
5004	288 131,76	2 199 897,83	0,10		

**Раздел 2**

**Сведения о местоположении границ объекта**

<b>1</b>	<b>2</b>	<b>3</b>	<b>4</b>	<b>5</b>	<b>6</b>
5005	288 147,79	2 199 909,75	Картометрический метод	0,10	—
5006	288 140,08	2 199 920,07		0,10	
5007	288 297,34	2 200 028,69		0,10	
5008	288 249,50	2 200 117,00		0,10	
5009	289 040,11	2 200 593,75		0,10	
4974	289 047,23	2 200 598,03		0,10	
CX-1(25)					
5010	290 597,77	2 202 781,62	Картометрический метод	0,10	—
5011	290 667,80	2 202 758,99		0,10	
5012	290 761,81	2 202 728,60		0,10	
5013	290 803,75	2 202 701,89		0,10	
5014	290 798,27	2 202 645,68		0,10	
5015	290 907,74	2 202 404,96		0,10	
5016	290 986,84	2 202 178,33		0,10	
5017	290 921,73	2 202 157,93		0,10	
5018	290 916,15	2 202 157,72		0,10	
5019	290 909,23	2 202 157,46		0,10	
5020	290 901,38	2 202 158,06		0,10	
5021	290 893,97	2 202 158,90		0,10	
5022	290 887,64	2 202 160,91		0,10	
5023	290 882,82	2 202 163,86		0,10	
5024	290 879,34	2 202 167,31		0,10	
5025	290 875,87	2 202 170,53		0,10	
5026	290 872,67	2 202 178,46		0,10	
5027	290 870,92	2 202 183,31		0,10	
5028	290 868,46	2 202 189,26		0,10	
5029	290 865,83	2 202 194,08		0,10	
5030	290 862,93	2 202 199,79		0,10	
5031	290 860,08	2 202 204,37		0,10	
5032	290 856,11	2 202 208,69		0,10	
5033	290 851,09	2 202 211,64		0,10	
5034	290 845,22	2 202 212,98		0,10	
5035	290 840,05	2 202 213,91		0,10	
5036	290 833,55	2 202 214,11		0,10	
5037	290 828,22	2 202 213,25		0,10	
5038	290 822,93	2 202 211,26		0,10	
5039	290 816,53	2 202 208,79		0,10	
5040	290 811,47	2 202 206,81		0,10	
5041	290 804,00	2 202 203,18		0,10	
5042	290 796,98	2 202 199,56		0,10	
5043	290 785,16	2 202 192,63		0,10	
5044	290 779,03	2 202 189,05	0,10		
5045	290 772,69	2 202 185,24	0,10		
5046	290 766,77	2 202 182,34	0,10		
5047	290 760,20	2 202 178,51	0,10		
5048	290 750,56	2 202 173,45	0,10		
5049	290 744,20	2 202 169,87	0,10		
5050	290 739,19	2 202 166,33	0,10		
5051	290 733,74	2 202 162,55	0,10		
5052	290 727,61	2 202 159,18	0,10		
5053	290 720,36	2 202 155,78	0,10		
5054	290 712,87	2 202 152,82	0,10		
5055	290 706,47	2 202 150,57	0,10		
5056	290 700,53	2 202 147,89	0,10		
5057	290 695,95	2 202 144,59	0,10		

**Раздел 2**

**Сведения о местоположении границ объекта**

1	2	3	4	5	6
5058	290 686,37	2 202 137,75	Картометрический метод	0,10	—
5059	290 678,90	2 202 134,34		0,10	
5060	290 671,39	2 202 131,83		0,10	
5061	290 665,20	2 202 129,81		0,10	
5062	290 659,05	2 202 126,89		0,10	
5063	290 651,92	2 202 126,18		0,10	
5064	290 644,28	2 202 127,23		0,10	
5065	290 635,74	2 202 128,26		0,10	
5066	290 630,37	2 202 128,50		0,10	
5067	290 626,29	2 202 130,15		0,10	
5068	290 622,58	2 202 133,59		0,10	
5069	290 618,36	2 202 138,79		0,10	
5070	290 609,05	2 202 148,73		0,10	
5071	290 605,72	2 202 153,97		0,10	
5072	290 602,72	2 202 162,36		0,10	
5073	290 599,30	2 202 170,28		0,10	
5074	290 595,03	2 202 176,83		0,10	
5075	290 591,70	2 202 182,07		0,10	
5076	290 588,34	2 202 188,20		0,10	
5077	290 584,97	2 202 194,79		0,10	
5078	290 581,10	2 202 202,69		0,10	
5079	290 577,26	2 202 209,70		0,10	
5080	290 573,44	2 202 216,27		0,10	
5081	290 567,65	2 202 227,68		0,10	
5082	290 565,30	2 202 230,72		0,10	
5083	290 563,41	2 202 233,34		0,10	
5084	290 560,98	2 202 238,61		0,10	
5085	290 558,11	2 202 243,42		0,10	
5086	290 555,18	2 202 250,02		0,10	
5087	290 553,20	2 202 255,31		0,10	
5088	290 550,71	2 202 261,93		0,10	
5089	290 549,60	2 202 267,70		0,10	
5090	290 549,37	2 202 273,95		0,10	
5091	290 550,62	2 202 288,31		0,10	
5092	290 551,23	2 202 295,93		0,10	
5093	290 550,95	2 202 303,52		0,10	
5094	290 551,94	2 202 312,95		0,10	
5095	290 552,52	2 202 321,47		0,10	
5096	290 552,73	2 202 327,74		0,10	
5097	290 553,69	2 202 338,06		0,10	
5098	290 554,76	2 202 345,25		0,10	
5099	290 555,82	2 202 352,89		0,10	
5100	290 558,15	2 202 362,37	0,10		
5101	290 559,12	2 202 372,25	0,10		
5102	290 558,80	2 202 380,73	0,10		
5103	290 558,52	2 202 388,32	0,10		
5104	290 557,29	2 202 397,22	0,10		
5105	290 555,21	2 202 405,19	0,10		
5106	290 552,59	2 202 415,38	0,10		
5107	290 551,42	2 202 422,94	0,10		
5108	290 550,26	2 202 430,05	0,10		
5109	290 549,08	2 202 437,60	0,10		
5110	290 548,68	2 202 448,33	0,10		
5111	290 548,33	2 202 457,70	0,10		
5112	290 548,89	2 202 466,67	0,10		



**Раздел 2**

**Сведения о местоположении границ объекта**

1	2	3	4	5	6
5113	290 550,36	2 202 475,22	Картометрический метод	0,10	—
5114	290 552,71	2 202 484,25		0,10	
5115	290 555,57	2 202 491,51		0,10	
5116	290 557,98	2 202 498,76		0,10	
5117	290 560,01	2 202 504,65		0,10	
5118	290 561,97	2 202 511,87		0,10	
5119	290 563,37	2 202 522,21		0,10	
5120	290 563,06	2 202 530,70		0,10	
5121	290 562,86	2 202 536,05		0,10	
5122	290 562,66	2 202 541,41		0,10	
5123	290 561,86	2 202 550,78		0,10	
5124	290 560,22	2 202 558,76		0,10	
5125	290 559,41	2 202 568,57		0,10	
5126	290 556,87	2 202 576,52		0,10	
5127	290 556,07	2 202 585,88		0,10	
5128	290 556,73	2 202 592,17		0,10	
5129	290 557,44	2 202 597,11		0,10	
5130	290 557,74	2 202 613,22		0,10	
5131	290 558,07	2 202 616,37		0,10	
5132	290 559,60	2 202 623,58		0,10	
5133	290 560,67	2 202 630,77		0,10	
5134	290 562,67	2 202 637,10		0,10	
5135	290 565,06	2 202 644,80		0,10	
5136	290 567,97	2 202 650,72		0,10	
5137	290 570,52	2 202 654,40		0,10	
5138	290 573,06	2 202 658,07		0,10	
5139	290 577,31	2 202 664,04		0,10	
5140	290 579,76	2 202 670,39	0,10		
5141	290 582,65	2 202 676,76	0,10		
5142	290 584,38	2 202 712,36	0,10		
5010	290 597,77	2 202 781,62	0,10		
<b>Вырез 1 из 1</b>					
5143	290 766,87	2 202 345,98	Картометрический метод	0,10	—
5144	290 808,04	2 202 331,48		0,10	
5145	290 846,24	2 202 310,45		0,10	
5146	290 858,24	2 202 246,76		0,10	
5147	290 845,23	2 202 222,76		0,10	
5148	290 801,06	2 202 210,58		0,10	
5149	290 780,11	2 202 220,33		0,10	
5150	290 761,85	2 202 193,99		0,10	
5151	290 703,93	2 202 170,45		0,10	
5152	290 653,68	2 202 170,71		0,10	
5153	290 642,33	2 202 188,46		0,10	
5154	290 644,33	2 202 249,47		0,10	
5155	290 638,26	2 202 326,22		0,10	
5156	290 666,92	2 202 331,56		0,10	
5157	290 699,19	2 202 326,35		0,10	
5158	290 719,38	2 202 329,78		0,10	
5159	290 739,56	2 202 333,20		0,10	
5143	290 766,87	2 202 345,98		0,10	
<b>CX-1(26)</b>					
5160	293 704,19	2 203 772,88	Картометрический метод	0,10	—
5161	293 813,17	2 203 738,81		0,10	
5162	293 783,97	2 203 701,60		0,10	
5163	293 843,44	2 203 638,25		0,10	

**Раздел 2**

**Сведения о местоположении границ объекта**

1	2	3	4	5	6
5164	293 801,07	2 203 631,78	Картометрический метод	0,10	—
5165	293 804,58	2 203 606,55		0,10	
5166	293 838,76	2 203 588,21		0,10	
5167	293 917,74	2 203 587,46		0,10	
5168	293 941,90	2 203 596,77		0,10	
5169	293 992,96	2 203 647,47		0,10	
5170	294 046,40	2 203 635,58		0,10	
5171	294 074,82	2 203 592,17		0,10	
5172	294 052,90	2 203 447,92		0,10	
5173	293 967,36	2 203 433,11		0,10	
5174	293 965,01	2 203 346,58		0,10	
5175	294 018,13	2 203 348,02		0,10	
5176	294 011,23	2 203 310,34		0,10	
5177	293 962,61	2 203 275,53		0,10	
5178	293 977,24	2 203 214,70		0,10	
5179	294 005,90	2 203 179,57		0,10	
5180	294 044,73	2 203 130,55		0,10	
5181	294 047,37	2 203 127,22		0,10	
5182	294 043,84	2 203 115,20		0,10	
5183	294 027,72	2 203 076,19		0,10	
5184	293 939,31	2 202 990,26		0,10	
5185	293 865,11	2 202 908,45		0,10	
5186	293 843,30	2 202 881,66		0,10	
5187	293 838,25	2 202 879,73		0,10	
5188	293 738,76	2 203 264,61		0,10	
5189	293 781,24	2 203 401,29		0,10	
5190	293 800,10	2 203 405,07		0,10	
5191	293 788,77	2 203 583,69	0,10		
5192	293 775,60	2 203 670,02	0,10		
5160	293 704,19	2 203 772,88	0,10		
CX-1(27)					
5193	292 754,04	2 207 233,24	Картометрический метод	0,10	—
5194	292 776,62	2 207 190,50		0,10	
5195	292 773,65	2 207 147,53		0,10	
5196	292 657,34	2 207 046,53		0,10	
5197	292 552,31	2 207 001,93		0,10	
5198	292 559,21	2 206 981,47		0,10	
5199	292 563,02	2 206 961,65		0,10	
5200	292 547,92	2 206 934,22		0,10	
5201	292 528,71	2 206 914,31		0,10	
5202	292 511,94	2 206 890,66		0,10	
5203	292 495,45	2 206 859,34		0,10	
5204	292 447,37	2 206 810,73		0,10	
5205	292 426,45	2 206 795,36		0,10	
5206	292 356,97	2 206 723,69		0,10	
5207	292 322,37	2 206 704,74		0,10	
5208	292 302,61	2 206 699,40		0,10	
5209	292 275,18	2 206 707,02		0,10	
5210	292 254,47	2 206 734,44		0,10	
5211	292 229,70	2 206 719,71		0,10	
5212	292 235,15	2 206 743,81		0,10	
5213	292 244,66	2 206 932,00		0,10	
5214	292 246,42	2 206 965,69	0,10		
5215	292 254,87	2 207 059,31	0,10		
5216	292 265,42	2 207 142,53	0,10		

**Раздел 2**

Сведения о местоположении границ объекта					
1	2	3	4	5	6
5217	292 265,84	2 207 169,86	Картометрический метод	0,10	—
5218	292 268,50	2 207 209,90		0,10	
5219	292 281,64	2 207 208,57		0,10	
5220	292 303,61	2 207 206,27		0,10	
5221	292 308,81	2 207 205,10		0,10	
5222	292 339,46	2 207 201,86		0,10	
5223	292 359,40	2 207 199,23		0,10	
5224	292 397,09	2 207 171,99		0,10	
5225	292 444,96	2 207 138,47		0,10	
5226	292 453,60	2 207 126,15		0,10	
5227	292 462,77	2 207 099,41		0,10	
5228	292 490,08	2 207 066,18		0,10	
5229	292 511,88	2 207 043,48		0,10	
5230	292 530,24	2 207 044,68		0,10	
5231	292 536,19	2 207 063,30		0,10	
5232	292 530,76	2 207 085,59		0,10	
5233	292 520,02	2 207 099,50		0,10	
5234	292 516,91	2 207 114,20		0,10	
5235	292 515,20	2 207 119,09		0,10	
5236	292 545,45	2 207 082,58		0,10	
5237	292 548,63	2 207 079,96		0,10	
5238	292 552,63	2 207 080,89		0,10	
5239	292 629,98	2 207 109,36		0,10	
5240	292 654,66	2 207 133,76		0,10	
5241	292 668,60	2 207 146,88		0,10	
5242	292 695,33	2 207 181,97		0,10	
5243	292 746,86	2 207 225,33		0,10	
5193	292 754,04	2 207 233,24		0,10	
CX-1(28)					
5244	288 887,82	2 205 190,26	Картометрический метод	0,10	—
5245	289 024,20	2 205 095,70		0,10	
5246	289 040,18	2 205 072,14		0,10	
5247	289 065,15	2 205 050,43		0,10	
5248	289 086,76	2 205 037,64		0,10	
5249	289 101,85	2 204 997,44		0,10	
5250	289 102,25	2 204 953,20		0,10	
5251	289 111,04	2 204 939,22		0,10	
5252	289 126,02	2 204 926,03		0,10	
5253	289 145,87	2 204 905,51		0,10	
5254	289 170,83	2 204 873,45		0,10	
5255	289 217,81	2 204 822,36		0,10	
5256	289 250,53	2 204 782,58		0,10	
5257	289 212,16	2 204 738,05		0,10	
5258	289 213,30	2 204 719,67		0,10	
5259	289 171,30	2 204 657,27		0,10	
5260	289 168,56	2 204 639,49		0,10	
5261	289 129,70	2 204 585,81		0,10	
5262	289 069,49	2 204 614,39		0,10	
5263	289 040,47	2 204 648,33		0,10	
5264	289 009,75	2 204 701,63		0,10	
5265	289 020,70	2 204 714,00		0,10	
5266	289 003,46	2 204 761,26		0,10	
5267	289 000,67	2 204 755,13		0,10	
5268	288 979,67	2 204 751,32		0,10	
5269	288 958,87	2 204 747,09		0,10	

**Раздел 2**

**Сведения о местоположении границ объекта**

1	2	3	4	5	6
5270	288 934,81	2 204 784,60	Картометрический метод	0,10	—
5271	288 918,39	2 204 839,14		0,10	
5272	288 908,80	2 204 903,52		0,10	
5273	288 896,95	2 204 964,21		0,10	
5274	288 882,18	2 204 992,47		0,10	
5275	288 899,65	2 204 994,43		0,10	
5276	288 919,25	2 204 995,16		0,10	
5277	288 930,86	2 205 007,68		0,10	
5278	288 936,22	2 205 025,99		0,10	
5279	288 936,99	2 205 045,65		0,10	
5280	288 859,45	2 205 181,66		0,10	
5244	288 887,82	2 205 190,26		0,10	
CX-1(29)					
5281	288 205,22	2 205 295,33	Картометрический метод	0,10	—
5282	288 217,22	2 205 291,59		0,10	
5283	288 238,59	2 205 279,96		0,10	
5284	288 261,83	2 205 264,59		0,10	
5285	288 279,83	2 205 249,97		0,10	
5286	288 305,69	2 205 234,23		0,10	
5287	288 318,06	2 205 224,48		0,10	
5288	288 322,56	2 205 210,23		0,10	
5289	288 331,19	2 205 189,99		0,10	
5290	288 346,18	2 205 179,49		0,10	
5291	288 376,17	2 205 169,37		0,10	
5292	288 415,54	2 205 162,25		0,10	
5293	288 438,41	2 205 157,37		0,10	
5294	288 455,09	2 205 156,44		0,10	
5295	288 470,26	2 205 158,46		0,10	
5296	288 489,76	2 205 158,69		0,10	
5297	288 504,38	2 205 170,31		0,10	
5298	288 513,28	2 205 187,47		0,10	
5299	288 506,09	2 205 190,60		0,10	
5300	288 516,91	2 205 185,89		0,10	
5301	288 534,46	2 205 191,33		0,10	
5302	288 542,92	2 205 202,57		0,10	
5303	288 556,00	2 205 218,08		0,10	
5304	288 570,01	2 205 226,80		0,10	
5305	288 582,89	2 205 229,32		0,10	
5306	288 605,72	2 205 221,30		0,10	
5307	288 629,37	2 205 209,89		0,10	
5308	288 643,96	2 205 202,92		0,10	
5309	288 653,34	2 205 189,61		0,10	
5310	288 655,44	2 205 169,89		0,10	
5311	288 642,54	2 205 131,17		0,10	
5312	288 631,76	2 205 108,92		0,10	
5313	288 622,55	2 205 099,70	0,10		
5314	288 600,73	2 205 098,88	0,10		
5315	288 582,79	2 205 103,68	0,10		
5316	288 577,74	2 205 111,00	0,10		
5317	288 576,32	2 205 130,75	0,10		
5318	288 568,92	2 205 146,18	0,10		
5319	288 560,03	2 205 146,53	0,10		
5320	288 547,17	2 205 143,32	0,10		
5321	288 531,77	2 205 135,23	0,10		
5322	288 520,46	2 205 127,30	0,10		

## Раздел 2

## Сведения о местоположении границ объекта

1	2	3	4	5	6
5323	288 521,67	2 205 113,01	Картометрический метод	0,10	—
5324	288 533,17	2 205 097,73		0,10	
5325	288 552,04	2 205 086,14		0,10	
5326	288 568,65	2 205 041,94		0,10	
5327	288 599,85	2 204 969,56		0,10	
5328	288 649,87	2 204 980,50		0,10	
5329	288 699,71	2 204 918,72		0,10	
5330	288 660,89	2 204 883,22		0,10	
5331	288 708,16	2 204 854,11		0,10	
5332	288 712,77	2 204 844,50		0,10	
5333	288 707,71	2 204 805,36		0,10	
5334	288 673,17	2 204 742,10		0,10	
5335	288 638,88	2 204 740,43		0,10	
5336	288 636,53	2 204 740,32		0,10	
5337	288 558,63	2 204 792,60		0,10	
5338	288 401,63	2 204 897,96		0,10	
5339	288 347,83	2 205 007,90		0,10	
5340	288 398,66	2 205 036,29		0,10	
5341	288 430,02	2 205 053,81		0,10	
5342	288 505,82	2 205 097,45		0,10	
5343	288 492,45	2 205 123,39		0,10	
5344	288 468,40	2 205 133,70		0,10	
5345	288 350,10	2 205 165,60		0,10	
5346	288 318,60	2 205 188,10		0,10	
5347	288 288,50	2 205 207,90		0,10	
5348	288 254,30	2 205 230,30		0,10	
5349	288 217,51	2 205 247,30		0,10	
5350	288 191,70	2 205 253,60		0,10	
5351	288 161,80	2 205 254,50		0,10	
5352	288 053,37	2 205 166,52		0,10	
5353	288 038,72	2 205 187,01	0,10		
5354	288 051,89	2 205 194,49	0,10		
5355	288 065,77	2 205 204,61	0,10		
5356	288 079,64	2 205 218,86	0,10		
5357	288 106,25	2 205 235,73	0,10		
5358	288 131,75	2 205 251,85	0,10		
5359	288 148,62	2 205 267,22	0,10		
5360	288 169,24	2 205 281,84	0,10		
5361	288 186,10	2 205 288,96	0,10		
5281	288 205,22	2 205 295,33	0,10		
CX-1(30)					
5362	287 384,73	2 204 810,90	Картометрический метод	0,10	—
5363	287 450,51	2 204 791,70		0,10	
5364	287 480,89	2 204 786,46		0,10	
5365	287 464,43	2 204 694,03		0,10	
5366	287 472,32	2 204 671,18		0,10	
5367	287 447,48	2 204 512,77		0,10	
5368	287 406,91	2 204 409,78		0,10	
5369	287 349,95	2 204 397,31		0,10	
5370	287 346,11	2 204 324,18		0,10	
5371	287 307,82	2 204 306,91		0,10	
5372	287 222,07	2 204 304,76		0,10	
5373	287 227,11	2 204 329,20		0,10	
5374	287 214,46	2 204 411,64		0,10	
5375	287 218,62	2 204 453,89		0,10	

**Раздел 2**

**Сведения о местоположении границ объекта**

1	2	3	4	5	6
5376	287 223,90	2 204 520,42	Картометрический метод	0,10	—
5377	287 284,78	2 204 756,31		0,10	
5378	287 309,24	2 204 789,75		0,10	
5362	287 384,73	2 204 810,90		0,10	
CX-1(31)					
5379	290 771,48	2 204 854,24	Картометрический метод	0,10	—
5380	290 815,24	2 204 810,03		0,10	
5381	290 754,61	2 204 766,17		0,10	
5382	290 751,94	2 204 729,89		0,10	
5383	290 712,10	2 204 727,38		0,10	
5384	290 695,05	2 204 698,34		0,10	
5385	290 643,58	2 204 669,24		0,10	
5386	290 603,02	2 204 655,04		0,10	
5387	290 583,14	2 204 637,38		0,10	
5388	290 575,37	2 204 602,65		0,10	
5389	290 553,41	2 204 592,17		0,10	
5390	290 544,49	2 204 586,47		0,10	
5391	290 524,41	2 204 544,09		0,10	
5392	290 576,70	2 204 486,09		0,10	
5393	290 597,02	2 204 459,66		0,10	
5394	290 615,90	2 204 439,22		0,10	
5395	290 622,94	2 204 429,77		0,10	
5396	290 628,87	2 204 421,79		0,10	
5397	290 628,74	2 204 392,78		0,10	
5398	290 639,29	2 204 385,32		0,10	
5399	290 654,19	2 204 390,71		0,10	
5400	290 680,29	2 204 403,77		0,10	
5401	290 698,73	2 204 395,39		0,10	
5402	290 711,18	2 204 369,27		0,10	
5403	290 718,23	2 204 342,35		0,10	
5404	290 712,55	2 204 332,47		0,10	
5405	290 699,19	2 204 334,39		0,10	
5406	290 681,60	2 204 336,15		0,10	
5407	290 666,43	2 204 338,00		0,10	
5408	290 652,57	2 204 336,88		0,10	
5409	290 635,97	2 204 328,41		0,10	
5410	290 623,69	2 204 317,68		0,10	
5411	290 603,40	2 204 294,57		0,10	
5412	290 609,82	2 204 284,54		0,10	
5413	290 634,80	2 204 278,82		0,10	
5414	290 655,23	2 204 265,69		0,10	
5415	290 656,99	2 204 186,00		0,10	
5416	290 656,99	2 204 160,68		0,10	
5417	290 656,98	2 204 056,71		0,10	
5418	290 654,85	2 204 016,75		0,10	
5419	290 650,32	2 203 992,42		0,10	
5420	290 649,03	2 203 945,85		0,10	
5421	290 645,73	2 203 954,31		0,10	
5422	290 634,90	2 203 985,58		0,10	
5423	290 631,65	2 203 993,62		0,10	
5424	290 627,16	2 204 002,47		0,10	
5425	290 621,89	2 204 014,22		0,10	
5426	290 614,98	2 204 026,84		0,10	
5427	290 609,82	2 204 035,78	0,10		
5428	290 603,05	2 204 044,11	0,10		

**Раздел 2**

**Сведения о местоположении границ объекта**

1	2	3	4	5	6
5429	290 591,40	2 204 054,41	Картометрический метод	0,10	—
5430	290 580,36	2 204 062,60		0,10	
5431	290 567,20	2 204 070,15		0,10	
5432	290 555,69	2 204 076,17		0,10	
5433	290 540,51	2 204 080,43		0,10	
5434	290 531,77	2 204 084,40		0,10	
5435	290 521,45	2 204 087,77		0,10	
5436	290 512,19	2 204 091,19		0,10	
5437	290 500,33	2 204 092,35		0,10	
5438	290 487,35	2 204 095,09		0,10	
5439	290 478,04	2 204 100,11		0,10	
5440	290 470,81	2 204 106,82		0,10	
5441	290 462,98	2 204 115,12		0,10	
5442	290 454,58	2 204 124,47		0,10	
5443	290 447,83	2 204 132,81		0,10	
5444	290 441,06	2 204 141,68		0,10	
5445	290 438,51	2 204 152,32		0,10	
5446	290 435,43	2 204 162,94		0,10	
5447	290 431,30	2 204 172,99		0,10	
5448	290 428,70	2 204 184,13		0,10	
5449	290 427,18	2 204 205,72		0,10	
5450	290 433,92	2 204 238,71		0,10	
5451	290 448,17	2 204 276,20		0,10	
5452	290 460,17	2 204 306,94		0,10	
5453	290 481,91	2 204 321,19		0,10	
5454	290 525,40	2 204 328,69		0,10	
5455	290 568,13	2 204 325,69		0,10	
5456	290 610,87	2 204 326,44		0,10	
5457	290 625,12	2 204 334,69		0,10	
5458	290 628,87	2 204 348,18		0,10	
5459	290 614,62	2 204 378,92		0,10	
5460	290 592,13	2 204 415,66		0,10	
5461	290 554,64	2 204 456,90	0,10		
5462	290 514,90	2 204 492,89	0,10		
5463	290 468,41	2 204 549,12	0,10		
5464	290 448,51	2 204 562,55	0,10		
5465	290 499,72	2 204 604,02	0,10		
5466	290 548,30	2 204 651,38	0,10		
5467	290 584,07	2 204 688,68	0,10		
5468	290 636,38	2 204 732,59	0,10		
5469	290 697,91	2 204 786,43	0,10		
5470	290 748,80	2 204 836,28	0,10		
5379	290 771,48	2 204 854,24	0,10		
CX-1(32)					
5471	297 851,00	2 200 486,05	Картометрический метод	0,10	—
5472	298 077,01	2 200 438,83		0,10	
5473	298 203,58	2 200 415,11		0,10	
5474	298 223,29	2 200 410,15		0,10	
5475	298 235,46	2 200 404,22		0,10	
5476	298 247,96	2 200 395,41		0,10	
5477	298 258,21	2 200 386,27		0,10	
5478	298 265,26	2 200 379,06		0,10	
5479	298 353,21	2 200 257,68		0,10	
5480	298 343,91	2 200 251,94		0,10	
5481	298 261,58	2 200 195,54		0,10	

**Раздел 2**

**Сведения о местоположении границ объекта**

1	2	3	4	5	6
5482	298 230,38	2 200 264,22	Картометрический метод	0,10	—
5483	298 154,22	2 200 249,54		0,10	
5484	298 094,30	2 200 235,00		0,10	
5485	298 031,40	2 200 245,00		0,10	
5486	298 014,84	2 200 218,16		0,10	
5487	297 941,67	2 200 222,99		0,10	
5488	297 936,99	2 200 253,04		0,10	
5489	297 843,56	2 200 331,69		0,10	
5490	297 843,83	2 200 398,90		0,10	
5491	297 846,20	2 200 437,40		0,10	
5492	297 852,45	2 200 472,07		0,10	
5471	297 851,00	2 200 486,05	0,10		
CX-1(33)					
5493	297 044,32	2 199 932,38	Картометрический метод	0,10	—
5494	297 205,19	2 199 910,91		0,10	
5495	297 163,28	2 199 877,95		0,10	
5496	297 231,06	2 199 699,43		0,10	
5497	297 263,53	2 199 570,69		0,10	
5498	297 201,71	2 199 546,30		0,10	
5499	297 196,10	2 199 551,50		0,10	
5500	297 190,90	2 199 559,80		0,10	
5501	297 186,00	2 199 566,30		0,10	
5502	297 180,30	2 199 571,70		0,10	
5503	297 176,00	2 199 574,10		0,10	
5504	297 169,70	2 199 575,10		0,10	
5505	297 166,30	2 199 575,00		0,10	
5506	297 159,30	2 199 573,40		0,10	
5507	297 154,91	2 199 571,60		0,10	
5508	297 148,60	2 199 565,70		0,10	
5509	297 141,50	2 199 556,90		0,10	
5510	297 129,80	2 199 546,10		0,10	
5511	297 116,20	2 199 534,40		0,10	
5512	297 075,20	2 199 501,80		0,10	
5513	297 071,50	2 199 498,60		0,10	
5514	297 043,30	2 199 465,20		0,10	
5515	297 028,20	2 199 443,10		0,10	
5516	297 024,90	2 199 434,30		0,10	
5517	297 025,50	2 199 399,60		0,10	
5518	297 022,60	2 199 372,10		0,10	
5519	297 017,50	2 199 356,80		0,10	
5520	297 006,20	2 199 347,20		0,10	
5521	296 983,40	2 199 337,60		0,10	
5522	296 962,35	2 199 334,12		0,10	
5523	296 973,51	2 199 372,48		0,10	
5524	296 961,91	2 199 395,75	0,10		
5525	296 974,51	2 199 400,76	0,10		
5493	297 044,32	2 199 932,38	0,10		
CX-1(34)					
5526	295 847,90	2 202 165,88	Картометрический метод	0,10	—
5527	295 854,75	2 202 089,96		0,10	
5528	295 912,42	2 202 102,14		0,10	
5529	295 902,02	2 202 058,65		0,10	
5530	295 900,80	2 202 037,56		0,10	
5531	295 903,92	2 202 007,61		0,10	
5532	295 897,48	2 201 992,33		0,10	



**Раздел 2**

**Сведения о местоположении границ объекта**

1	2	3	4	5	6
5533	295 882,20	2 201 978,30	Картометрический метод	0,10	—
5534	295 884,88	2 201 963,32		0,10	
5535	295 893,87	2 201 934,15		0,10	
5536	295 869,11	2 201 902,47		0,10	
5537	295 866,91	2 201 864,95		0,10	
5538	295 829,21	2 201 843,75		0,10	
5539	295 718,38	2 201 788,14		0,10	
5540	295 539,96	2 201 714,90		0,10	
5541	295 503,19	2 201 803,06		0,10	
5542	295 559,48	2 201 822,54		0,10	
5543	295 575,60	2 201 847,20		0,10	
5544	295 501,23	2 201 852,44		0,10	
5545	295 481,15	2 201 891,40		0,10	
5546	295 452,60	2 201 895,45		0,10	
5547	295 446,30	2 201 915,35		0,10	
5548	295 486,82	2 201 927,22		0,10	
5549	295 665,18	2 201 979,49		0,10	
5550	295 764,03	2 202 029,56		0,10	
5551	295 795,66	2 202 045,58		0,10	
5552	295 828,32	2 202 071,41		0,10	
5553	295 821,96	2 202 162,91	0,10		
5526	295 847,90	2 202 165,88	0,10		
CX-1(35)					
5554	295 938,39	2 202 396,06	Картометрический метод	0,10	—
5555	295 945,26	2 202 389,97		0,10	
5556	295 949,62	2 202 388,15		0,10	
5557	295 962,12	2 202 384,07		0,10	
5558	295 974,38	2 202 383,90		0,10	
5559	295 991,36	2 202 389,97		0,10	
5560	296 026,83	2 202 382,88		0,10	
5561	296 041,02	2 202 347,41		0,10	
5562	296 050,85	2 202 348,18		0,10	
5563	296 052,85	2 202 348,13		0,10	
5564	296 263,91	2 202 343,71		0,10	
5565	296 265,90	2 202 343,67		0,10	
5566	296 366,59	2 202 337,26		0,10	
5567	296 379,29	2 202 334,35		0,10	
5568	296 423,35	2 202 307,01		0,10	
5569	296 439,73	2 202 291,81		0,10	
5570	296 441,62	2 202 264,65		0,10	
5571	296 445,36	2 202 234,93		0,10	
5572	296 454,89	2 202 215,08		0,10	
5573	295 989,57	2 202 152,94		0,10	
5574	295 988,87	2 202 320,78		0,10	
5575	295 979,14	2 202 329,98		0,10	
5576	295 866,77	2 202 331,15		0,10	
5577	295 890,94	2 202 382,04		0,10	
5578	295 923,99	2 202 383,13		0,10	
5579	295 935,15	2 202 395,93		0,10	
5554	295 938,39	2 202 396,06	0,10		
CX-1(36)					
5580	287 095,12	2 203 990,01	Картометрический метод	0,10	—
5581	287 130,00	2 203 810,99		0,10	
5582	287 101,96	2 203 623,95		0,10	
5583	287 123,46	2 203 504,95		0,10	

**Раздел 2**

Сведения о местоположении границ объекта					
1	2	3	4	5	6
5584	287 203,02	2 203 315,57	Картометрический метод	0,10	—
5585	287 334,68	2 203 131,78		0,10	
5586	287 517,77	2 203 027,90		0,10	
5587	287 588,82	2 202 918,94		0,10	
5588	287 580,81	2 202 888,91		0,10	
5589	287 499,22	2 202 996,02		0,10	
5590	287 391,61	2 203 080,60		0,10	
5591	287 250,48	2 203 161,17		0,10	
5592	287 208,98	2 203 110,18		0,10	
5593	287 109,39	2 203 179,25		0,10	
5594	287 157,35	2 203 266,35		0,10	
5595	287 080,21	2 203 449,50		0,10	
5596	286 994,07	2 203 623,63		0,10	
5597	287 044,07	2 203 636,68		0,10	
5598	287 003,03	2 203 721,75		0,10	
5599	287 073,04	2 203 778,83		0,10	
5600	287 061,01	2 203 866,91		0,10	
5601	287 082,00	2 203 945,00		0,10	
5580	287 095,12	2 203 990,01	0,10		
CX-1(37)					
5602	286 905,86	2 205 380,72	Картометрический метод	0,10	—
5603	287 094,40	2 205 295,07		0,10	
5604	287 097,38	2 205 326,31		0,10	
5605	287 049,91	2 205 350,01		0,10	
5606	287 068,26	2 205 359,52		0,10	
5607	287 088,58	2 205 362,95		0,10	
5608	287 101,18	2 205 357,63		0,10	
5609	287 095,91	2 205 349,08		0,10	
5610	287 121,67	2 205 336,42		0,10	
5611	287 155,70	2 205 328,81		0,10	
5613	287 181,78	2 205 314,84		0,10	
5614	287 295,39	2 205 270,28		0,10	
5615	287 334,02	2 205 247,17		0,10	
5616	287 361,05	2 205 206,75		0,10	
5617	287 371,14	2 205 127,80		0,10	
5618	287 415,34	2 205 076,96		0,10	
5619	287 435,87	2 205 060,98		0,10	
5620	287 409,77	2 205 077,27		0,10	
5621	287 391,10	2 205 093,02		0,10	
5622	287 367,03	2 205 120,90		0,10	
5623	287 362,29	2 205 137,99		0,10	
5624	287 353,68	2 205 148,36		0,10	
5625	287 327,03	2 205 157,23		0,10	
5626	287 307,24	2 205 158,96		0,10	
5627	287 294,25	2 205 154,37		0,10	
5628	287 356,61	2 205 091,73		0,10	
5629	287 391,50	2 205 060,14		0,10	
5630	287 392,02	2 205 046,19		0,10	
5631	287 376,48	2 205 043,96		0,10	
5632	287 360,03	2 205 044,17		0,10	
5633	287 346,13	2 205 042,01	0,10		
5634	287 334,97	2 205 032,55	0,10		
5635	287 327,61	2 205 031,45	0,10		
5636	287 316,97	2 205 030,23	0,10		
5637	287 300,24	2 205 015,63	0,10		

**Раздел 2**

**Сведения о местоположении границ объекта**

<b>1</b>	<b>2</b>	<b>3</b>	<b>4</b>	<b>5</b>	<b>6</b>
5638	287 274,22	2 204 985,88	Картометрический метод	0,10	—
5639	287 250,29	2 204 966,08		0,10	
5640	287 236,60	2 204 980,37		0,10	
5641	287 233,96	2 204 963,00		0,10	
5642	287 249,48	2 204 954,89		0,10	
5643	287 250,85	2 204 944,89		0,10	
5644	287 244,31	2 204 931,59		0,10	
5645	287 242,87	2 204 916,46		0,10	
5646	287 231,66	2 204 914,40		0,10	
5647	287 221,27	2 204 905,73		0,10	
5648	287 214,12	2 204 899,77		0,10	
5649	287 199,67	2 204 890,19		0,10	
5650	287 188,21	2 204 866,74		0,10	
5651	287 174,17	2 204 846,48		0,10	
5652	287 186,62	2 204 919,47		0,10	
5653	287 192,62	2 204 954,66		0,10	
5654	287 198,09	2 204 986,71		0,10	
5655	287 210,65	2 205 060,31		0,10	
5656	287 269,41	2 205 135,12		0,10	
5657	287 234,48	2 205 185,64		0,10	
5658	287 192,50	2 205 243,29		0,10	
5659	287 155,12	2 205 218,34		0,10	
5660	287 145,80	2 205 224,61		0,10	
5661	287 123,89	2 205 213,87		0,10	
5662	287 097,78	2 205 198,89		0,10	
5663	287 080,62	2 205 199,87		0,10	
5664	287 058,68	2 205 189,96		0,10	
5665	287 034,87	2 205 185,77		0,10	
5666	287 004,37	2 205 183,80		0,10	
5667	286 984,53	2 205 183,89		0,10	
5668	286 969,41	2 205 190,76		0,10	
5669	286 961,36	2 205 206,99		0,10	
5670	286 955,61	2 205 228,26		0,10	
5671	286 941,59	2 205 237,28		0,10	
5672	286 931,22	2 205 245,94		0,10	
5673	286 922,93	2 205 252,67		0,10	
5674	286 921,32	2 205 268,69		0,10	
5675	286 923,62	2 205 287,87		0,10	
5676	286 928,73	2 205 306,58		0,10	
5677	286 944,16	2 205 313,77		0,10	
5678	286 967,39	2 205 311,33		0,10	
5679	286 990,86	2 205 302,29		0,10	
5680	287 009,93	2 205 300,52		0,10	
5681	287 022,86	2 205 308,44	0,10		
5682	286 927,16	2 205 348,67	0,10		
5683	286 909,72	2 205 329,01	0,10		
5684	286 889,40	2 205 319,99	0,10		
5685	286 872,86	2 205 320,20	0,10		
5686	286 854,22	2 205 332,73	0,10		
5687	286 862,91	2 205 340,81	0,10		
5602	286 905,86	2 205 380,72	0,10		
CX-1(38)					
5688	288 072,73	2 198 823,05	Картометрический метод	0,10	—
5689	288 144,60	2 198 753,44		0,10	
5690	288 168,33	2 198 754,14		0,10	

**Раздел 2**

**Сведения о местоположении границ объекта**

1	2	3	4	5	6
5691	288 307,24	2 198 461,56	Картометрический метод	0,10	—
5692	288 212,47	2 198 421,43		0,10	
5693	288 120,43	2 198 382,60		0,10	
5694	288 115,65	2 198 380,54		0,10	
5695	288 111,97	2 198 387,28		0,10	
5696	288 091,66	2 198 441,75		0,10	
5697	288 000,60	2 198 760,28		0,10	
5698	287 992,00	2 198 808,32		0,10	
5699	288 043,83	2 198 817,78		0,10	
5688	288 072,73	2 198 823,05		0,10	
CX-1(39)					
5700	299 453,44	2 202 123,06	Картометрический метод	0,10	—
5701	299 514,30	2 202 028,13		0,10	
5702	299 651,79	2 202 017,06		0,10	
5703	299 667,90	2 202 015,76		0,10	
5704	299 738,45	2 201 990,55		0,10	
5705	299 803,39	2 202 005,08		0,10	
5706	299 902,75	2 202 027,31		0,10	
5707	300 009,19	2 202 010,40		0,10	
5708	300 059,19	2 202 013,66		0,10	
5709	300 077,70	2 202 014,93		0,10	
5710	300 103,62	2 202 016,71		0,10	
5711	300 165,17	2 202 035,40		0,10	
5712	300 082,98	2 201 905,98		0,10	
5713	300 042,50	2 201 896,84		0,10	
5714	299 979,18	2 201 923,76		0,10	
5715	299 829,49	2 201 882,51		0,10	
5716	299 790,64	2 201 889,18		0,10	
5717	299 727,14	2 201 930,67		0,10	
5718	299 699,64	2 201 936,73		0,10	
5719	299 660,53	2 201 929,62		0,10	
5720	299 620,82	2 201 908,34		0,10	
5721	299 575,87	2 201 918,54		0,10	
5722	299 543,28	2 201 909,53		0,10	
5723	299 515,18	2 201 928,51		0,10	
5724	299 489,58	2 201 941,46		0,10	
5725	299 469,45	2 202 003,08	0,10		
5700	299 453,44	2 202 123,06	0,10		
CX-1(40)					
5726	291 437,75	2 201 569,39	Картометрический метод	0,10	—
5727	291 461,68	2 201 533,43		0,10	
5728	291 483,85	2 201 512,85		0,10	
5729	291 507,42	2 201 518,48		0,10	
5730	291 543,17	2 201 548,35		0,10	
5731	291 565,96	2 201 511,16		0,10	
5732	291 560,99	2 201 484,81		0,10	
5733	291 549,74	2 201 467,75		0,10	
5734	291 544,56	2 201 447,34		0,10	
5735	291 554,56	2 201 419,07		0,10	
5736	291 557,85	2 201 409,79		0,10	
5737	291 554,78	2 201 394,52		0,10	
5738	291 548,84	2 201 364,27		0,10	
5739	291 501,14	2 201 304,23		0,10	
5740	291 491,30	2 201 281,27		0,10	
5741	291 507,58	2 201 259,28		0,10	

**Раздел 2**

**Сведения о местоположении границ объекта**

1	2	3	4	5	6
5742	291 455,75	2 201 182,44	Картометрический метод	0,10	—
5743	291 440,58	2 201 174,74		0,10	
5744	291 413,66	2 201 195,14		0,10	
5745	291 383,57	2 201 204,72		0,10	
5746	291 353,00	2 201 227,36		0,10	
5747	291 324,06	2 201 270,27		0,10	
5748	291 303,82	2 201 302,81		0,10	
5749	291 266,91	2 201 335,92		0,10	
5750	291 327,20	2 201 418,31		0,10	
5726	291 437,75	2 201 569,39		0,10	
CX-1(41)					
5751	288 714,85	2 199 647,26	Картометрический метод	0,10	—
5752	288 752,81	2 199 645,89		0,10	
5753	288 814,09	2 199 526,13		0,10	
5754	288 496,59	2 199 340,59		0,10	
5755	288 494,93	2 199 343,39		0,10	
5756	288 417,83	2 199 474,06		0,10	
5757	288 415,19	2 199 483,53		0,10	
5758	288 549,34	2 199 551,42		0,10	
5759	288 548,32	2 199 553,03		0,10	
5751	288 714,85	2 199 647,26		0,10	
CX-1(42)					
5760	298 097,91	2 199 207,39	Картометрический метод	0,10	—
5761	298 093,37	2 199 201,85		0,10	
5762	298 049,56	2 199 139,71		0,10	
5763	298 035,11	2 199 119,21		0,10	
5764	298 022,20	2 199 120,50		0,10	
5765	298 013,00	2 199 118,60		0,10	
5766	297 994,60	2 199 114,90		0,10	
5767	297 991,60	2 199 113,20		0,10	
5768	297 986,00	2 199 097,60		0,10	
5769	297 976,10	2 199 074,10		0,10	
5770	297 965,70	2 199 062,60		0,10	
5771	297 958,40	2 199 051,80		0,10	
5772	297 950,81	2 199 046,90		0,10	
5773	297 949,50	2 199 042,20		0,10	
5774	297 949,90	2 199 029,60		0,10	
5775	297 953,40	2 199 003,30		0,10	
5776	297 918,93	2 198 954,40		0,10	
5777	297 911,30	2 198 954,00		0,10	
5778	297 897,20	2 198 949,80		0,10	
5779	297 890,70	2 198 947,00		0,10	
5780	297 883,60	2 198 940,50		0,10	
5781	297 882,50	2 198 929,20		0,10	
5782	297 884,10	2 198 918,20		0,10	
5783	297 886,80	2 198 908,83		0,10	
5784	297 829,37	2 198 827,36		0,10	
5785	297 811,51	2 198 811,20		0,10	
5786	297 805,00	2 198 812,30		0,10	
5787	297 775,60	2 198 821,80		0,10	
5788	297 761,90	2 198 834,50		0,10	
5789	297 756,10	2 198 849,10		0,10	
5790	297 750,50	2 198 875,70		0,10	
5791	297 746,10	2 198 912,30		0,10	
5792	297 746,70	2 198 944,10	0,10		

**Раздел 2**

<b>Сведения о местоположении границ объекта</b>					
<b>1</b>	<b>2</b>	<b>3</b>	<b>4</b>	<b>5</b>	<b>6</b>
5793	297 753,00	2 198 990,90	Картометрический метод	0,10	—
5794	297 757,70	2 199 022,00		0,10	
5795	297 766,11	2 199 069,25		0,10	
5796	297 766,21	2 199 069,30		0,10	
5797	298 071,81	2 199 193,14		0,10	
5760	298 097,91	2 199 207,39		0,10	
CX-1(43)					
5798	287 439,23	2 198 155,87	Картометрический метод	0,10	—
5799	287 585,63	2 197 936,47		0,10	
5800	287 598,88	2 197 916,61		0,10	
5801	287 619,86	2 197 885,18		0,10	
5802	287 623,15	2 197 838,94		0,10	
5803	287 782,43	2 197 831,89		0,10	
5804	287 920,01	2 197 825,81		0,10	
5805	287 937,89	2 197 825,02		0,10	
5806	287 952,13	2 197 825,57		0,10	
5807	288 130,22	2 197 833,03		0,10	
5808	288 054,19	2 197 815,74		0,10	
5809	288 069,28	2 197 771,91		0,10	
5810	288 128,59	2 197 740,70		0,10	
5811	288 205,75	2 197 723,22		0,10	
5812	288 312,50	2 197 720,18		0,10	
5813	288 338,74	2 197 725,05		0,10	
5814	288 336,58	2 197 732,08		0,10	
5815	288 346,10	2 197 724,26		0,10	
5816	288 350,90	2 197 705,42		0,10	
5817	288 368,36	2 197 704,41		0,10	
5818	288 370,36	2 197 704,57		0,10	
5819	288 391,19	2 197 713,17		0,10	
5820	288 407,04	2 197 720,39		0,10	
5821	288 403,88	2 197 745,69		0,10	
5822	288 411,20	2 197 753,60		0,10	
5823	288 414,13	2 197 791,08		0,10	
5824	288 402,44	2 197 809,16		0,10	
5825	288 395,16	2 197 813,88		0,10	
5826	288 409,82	2 197 827,38		0,10	
5827	288 411,21	2 197 829,33		0,10	
5828	288 448,48	2 197 830,28		0,10	
5829	288 440,43	2 197 812,74		0,10	
5830	288 420,54	2 197 769,37		0,10	
5831	288 409,81	2 197 727,62		0,10	
5832	288 399,66	2 197 688,12	0,10		
5833	288 177,55	2 197 715,45	0,10		
5834	288 124,36	2 197 735,74	0,10		
5835	288 078,90	2 197 727,33	0,10		
5836	287 896,02	2 197 786,66	0,10		
5837	287 789,06	2 197 748,40	0,10		
5838	287 694,75	2 197 714,67	0,10		
5839	287 655,74	2 197 810,42	0,10		
5840	287 579,69	2 197 832,16	0,10		
5841	287 575,68	2 197 899,73	0,10		
5842	287 416,34	2 198 152,54	0,10		
5798	287 439,23	2 198 155,87	0,10		
CX-1(44)					
5843	288 542,48	2 198 383,22	Картометрический метод	0,10	—

**Раздел 2**

**Сведения о местоположении границ объекта**

1	2	3	4	5	6
5844	288 632,63	2 198 223,51	Картометрический метод	0,10	—
5845	288 619,17	2 198 220,29		0,10	
5846	288 606,72	2 198 267,95		0,10	
5847	288 509,20	2 198 246,29		0,10	
5848	288 521,90	2 198 197,07		0,10	
5849	288 475,86	2 198 194,11		0,10	
5850	288 475,26	2 198 195,40		0,10	
5851	288 468,82	2 198 209,41		0,10	
5852	288 360,37	2 198 158,98		0,10	
5853	288 335,76	2 198 131,54		0,10	
5854	288 262,30	2 198 175,56		0,10	
5855	288 255,30	2 198 181,88		0,10	
5856	288 199,25	2 198 254,88		0,10	
5857	288 233,48	2 198 267,69		0,10	
5858	288 252,87	2 198 274,94		0,10	
5859	288 291,21	2 198 289,28		0,10	
5860	288 310,39	2 198 296,45		0,10	
5861	288 526,38	2 198 377,20		0,10	
5843	288 542,48	2 198 383,22	0,10		
CX-1(45)					
5862	298 037,10	2 199 263,10	Картометрический метод	0,10	—
5863	298 041,90	2 199 261,30		0,10	
5864	298 045,31	2 199 256,60		0,10	
5865	298 053,10	2 199 246,20		0,10	
5866	298 070,70	2 199 213,04		0,10	
5867	298 064,07	2 199 209,42		0,10	
5868	297 541,08	2 198 997,48		0,10	
5869	297 452,29	2 198 957,52		0,10	
5870	297 397,65	2 199 072,03		0,10	
5871	297 412,90	2 199 082,40		0,10	
5872	297 464,60	2 199 101,00		0,10	
5873	297 504,50	2 199 108,90		0,10	
5874	297 545,40	2 199 119,70		0,10	
5875	297 565,90	2 199 117,40		0,10	
5876	297 582,10	2 199 111,50		0,10	
5877	297 595,20	2 199 100,60		0,10	
5878	297 607,50	2 199 086,20		0,10	
5879	297 609,10	2 199 074,00		0,10	
5880	297 612,60	2 199 061,80		0,10	
5881	297 621,20	2 199 056,80		0,10	
5882	297 643,00	2 199 060,10		0,10	
5883	297 658,50	2 199 074,20		0,10	
5884	297 675,30	2 199 095,90		0,10	
5885	297 682,20	2 199 101,20		0,10	
5886	297 688,10	2 199 105,10		0,10	
5887	297 694,30	2 199 106,40		0,10	
5888	297 703,00	2 199 107,20		0,10	
5889	297 708,30	2 199 109,00		0,10	
5890	297 712,70	2 199 110,80		0,10	
5891	297 716,10	2 199 115,40		0,10	
5892	297 715,80	2 199 119,00	0,10		
5893	297 713,90	2 199 121,70	0,10		
5894	297 709,40	2 199 124,00	0,10		
5895	297 697,80	2 199 127,60	0,10		
5896	297 689,30	2 199 128,10	0,10		

**Раздел 2**

Сведения о местоположении границ объекта					
1	2	3	4	5	6
5897	297 687,50	2 199 131,30	Картометрический метод	0,10	—
5898	297 687,80	2 199 135,00		0,10	
5899	297 778,50	2 199 170,80		0,10	
5900	297 808,60	2 199 165,60		0,10	
5901	297 819,30	2 199 163,20		0,10	
5902	297 825,80	2 199 162,20		0,10	
5903	297 832,00	2 199 164,30		0,10	
5904	297 835,40	2 199 167,40		0,10	
5905	297 841,10	2 199 171,20		0,10	
5906	297 848,80	2 199 175,60		0,10	
5907	297 861,60	2 199 181,80		0,10	
5908	297 877,10	2 199 188,10		0,10	
5909	297 885,00	2 199 194,00		0,10	
5910	297 893,40	2 199 199,60		0,10	
5911	297 903,71	2 199 212,80		0,10	
5912	297 912,80	2 199 217,60		0,10	
5913	297 937,00	2 199 222,70		0,10	
5914	297 981,60	2 199 225,50		0,10	
5915	297 985,80	2 199 233,70		0,10	
5916	297 992,60	2 199 243,70		0,10	
5917	297 998,91	2 199 251,30		0,10	
5918	298 006,80	2 199 256,30		0,10	
5919	298 012,40	2 199 258,60		0,10	
5920	298 020,20	2 199 260,10		0,10	
5921	298 028,20	2 199 262,10		0,10	
5922	298 033,00	2 199 263,00	0,10		
5862	298 037,10	2 199 263,10	0,10		
CX-1(46)					
5923	292 648,35	2 199 537,66	Картометрический метод	0,10	—
5924	292 683,99	2 199 527,24		0,10	
5925	292 729,38	2 199 520,46		0,10	
5926	292 754,23	2 199 485,58		0,10	
5927	292 755,19	2 199 508,21		0,10	
5928	292 775,25	2 199 503,53		0,10	
5929	292 794,04	2 199 484,35		0,10	
5930	292 803,84	2 199 463,93		0,10	
5931	292 830,08	2 199 438,70		0,10	
5932	292 863,69	2 199 437,43		0,10	
5933	292 905,55	2 199 275,97		0,10	
5934	292 949,95	2 199 140,78		0,10	
5935	292 959,06	2 199 113,03		0,10	
5936	293 022,49	2 199 028,12		0,10	
5937	293 000,02	2 199 016,36		0,10	
5938	292 973,66	2 199 078,04		0,10	
5939	292 918,71	2 199 035,66		0,10	
5940	292 893,80	2 199 070,31		0,10	
5941	292 872,06	2 199 120,11		0,10	
5942	292 877,40	2 199 170,92		0,10	
5943	292 858,93	2 199 205,47		0,10	
5944	292 827,95	2 199 178,21		0,10	
5945	292 827,62	2 199 156,74		0,10	
5946	292 830,70	2 199 084,68		0,10	
5947	292 852,68	2 199 047,69		0,10	
5948	292 882,05	2 199 026,76	0,10		
5949	292 903,70	2 199 020,94	0,10		



**Раздел 2**

**Сведения о местоположении границ объекта**

1	2	3	4	5	6
5950	292 908,73	2 199 027,96	Картометрический метод	0,10	—
5951	292 907,77	2 199 010,82		0,10	
5952	292 882,08	2 199 013,81		0,10	
5953	292 855,84	2 199 030,68		0,10	
5954	292 828,47	2 199 056,92		0,10	
5955	292 815,35	2 199 083,54		0,10	
5956	292 811,23	2 199 121,40		0,10	
5957	292 811,60	2 199 155,52		0,10	
5958	292 818,73	2 199 187,76		0,10	
5959	292 823,98	2 199 205,00		0,10	
5960	292 829,97	2 199 217,00		0,10	
5961	292 828,47	2 199 234,24		0,10	
5962	292 818,73	2 199 256,36		0,10	
5963	292 808,23	2 199 278,48		0,10	
5964	292 807,11	2 199 291,22		0,10	
5965	292 807,86	2 199 308,09		0,10	
5966	292 799,23	2 199 324,21		0,10	
5967	292 791,36	2 199 338,08		0,10	
5968	292 780,86	2 199 349,33		0,10	
5969	292 773,37	2 199 361,70		0,10	
5970	292 771,12	2 199 385,32		0,10	
5971	292 769,61	2 199 411,56		0,10	
5972	292 761,37	2 199 435,56		0,10	
5973	292 749,00	2 199 461,05		0,10	
5974	292 739,25	2 199 479,04		0,10	
5975	292 719,76	2 199 503,79		0,10	
5976	292 702,14	2 199 516,53		0,10	
5977	292 675,52	2 199 522,90		0,10	
5978	292 648,90	2 199 519,53		0,10	
5979	292 623,04	2 199 505,28		0,10	
5980	292 602,04	2 199 500,04		0,10	
5981	292 583,30	2 199 501,16		0,10	
5982	292 555,93	2 199 497,79		0,10	
5983	292 537,19	2 199 485,79		0,10	
5984	292 525,94	2 199 476,79	0,10		
5985	292 492,95	2 199 464,05	0,10		
5986	292 465,66	2 199 452,17	0,10		
5987	292 554,42	2 199 515,00	0,10		
5923	292 648,35	2 199 537,66	0,10		
CX-1(47)					
5988	289 943,33	2 199 443,84	Картометрический метод	0,10	—
5989	290 025,58	2 199 419,24		0,10	
5990	290 081,87	2 199 402,42		0,10	
5991	290 048,22	2 199 331,50		0,10	
5992	290 040,97	2 199 330,92		0,10	
5993	289 980,25	2 199 191,02		0,10	
5994	289 944,93	2 199 213,15		0,10	
5995	289 916,44	2 199 216,69		0,10	
5996	289 880,80	2 199 226,86		0,10	
5997	289 867,33	2 199 238,62		0,10	
5998	289 859,84	2 199 254,44		0,10	
5999	289 863,63	2 199 276,05		0,10	
6000	289 889,48	2 199 323,00		0,10	
6001	289 902,37	2 199 347,25		0,10	
6002	289 910,92	2 199 385,13	0,10		

**Раздел 2**

<b>Сведения о местоположении границ объекта</b>					
<b>1</b>	<b>2</b>	<b>3</b>	<b>4</b>	<b>5</b>	<b>6</b>
5988	289 943,33	2 199 443,84	Картометрический метод	0,10	—
<b>CX-1(48)</b>					
6003	289 742,34	2 204 654,26	Картометрический метод	0,10	—
6004	289 777,08	2 204 654,05		0,10	
6005	289 820,97	2 204 651,15		0,10	
6006	289 853,19	2 204 637,26		0,10	
6007	289 873,41	2 204 621,40		0,10	
6008	289 896,48	2 204 610,18		0,10	
6009	289 937,86	2 204 593,61		0,10	
6010	289 975,83	2 204 587,48		0,10	
6011	289 998,67	2 204 582,29		0,10	
6012	290 000,19	2 204 541,58		0,10	
6013	290 011,30	2 204 526,90		0,10	
6014	290 032,75	2 204 518,64		0,10	
6015	290 034,76	2 204 505,13		0,10	
6016	290 026,17	2 204 492,73		0,10	
6017	290 004,11	2 204 476,81		0,10	
6018	289 986,19	2 204 471,61		0,10	
6019	289 953,13	2 204 467,36		0,10	
6020	289 921,47	2 204 463,86		0,10	
6021	289 916,21	2 204 467,77		0,10	
6022	289 887,71	2 204 491,39		0,10	
6023	289 859,60	2 204 511,63		0,10	
6024	289 849,10	2 204 513,13		0,10	
6025	289 829,23	2 204 531,13		0,10	
6026	289 796,99	2 204 568,62		0,10	
6027	289 755,01	2 204 605,73		0,10	
6028	289 725,02	2 204 624,85		0,10	
6029	289 698,02	2 204 636,10		0,10	
6030	289 675,15	2 204 636,47		0,10	
6031	289 665,03	2 204 630,10		0,10	
6032	289 646,85	2 204 628,32		0,10	
6033	289 667,02	2 204 649,94		0,10	
6034	289 706,22	2 204 651,40		0,10	
6003	289 742,34	2 204 654,26	0,10		
<b>CX-1(49)</b>					
6035	294 017,03	2 203 025,49	Картометрический метод	0,10	—
6036	294 041,89	2 202 985,10		0,10	
6037	294 082,56	2 202 954,28		0,10	
6038	294 115,52	2 202 937,55		0,10	
6039	294 133,19	2 202 945,39		0,10	
6040	294 203,97	2 202 877,97		0,10	
6041	294 212,96	2 202 861,51		0,10	
6042	294 140,58	2 202 797,31		0,10	
6043	294 093,02	2 202 844,34		0,10	
6044	294 058,68	2 202 839,32		0,10	
6045	293 992,89	2 202 911,44		0,10	
6046	293 951,15	2 202 966,92		0,10	
6047	293 964,42	2 202 991,19		0,10	
6048	293 992,25	2 203 015,59		0,10	
6035	294 017,03	2 203 025,49		0,10	
<b>CX-1(50)</b>					
6049	289 146,79	2 203 538,41	Картометрический метод	0,10	—
6050	289 131,93	2 203 506,86		0,10	
6051	289 132,66	2 203 257,80		0,10	

**Раздел 2**

**Сведения о местоположении границ объекта**

1	2	3	4	5	6
6052	289 124,16	2 203 256,41	Картометрический метод	0,10	—
6053	289 056,94	2 203 281,70		0,10	
6054	289 032,42	2 203 308,58		0,10	
6055	289 024,23	2 203 470,77		0,10	
6049	289 146,79	2 203 538,41		0,10	
CX-1(51)					
6056	292 225,44	2 206 710,34	Картометрический метод	0,10	—
6057	292 229,14	2 206 693,59		0,10	
6058	292 244,85	2 206 685,13		0,10	
6059	292 260,57	2 206 661,98		0,10	
6060	292 207,00	2 206 647,34		0,10	
6061	292 177,53	2 206 629,99		0,10	
6062	292 168,38	2 206 619,98		0,10	
6063	292 133,83	2 206 626,38		0,10	
6064	292 086,14	2 206 608,49		0,10	
6065	292 056,38	2 206 603,54		0,10	
6066	292 022,46	2 206 607,65		0,10	
6067	291 994,65	2 206 655,67		0,10	
6068	292 016,85	2 206 702,08		0,10	
6069	292 046,84	2 206 702,65		0,10	
6070	292 076,84	2 206 703,22		0,10	
6056	292 225,44	2 206 710,34	0,10		
CX-1(52)					
6071	292 150,30	2 207 654,58	Картометрический метод	0,10	—
6072	292 056,37	2 207 619,71		0,10	
6073	292 039,49	2 207 568,46		0,10	
6074	291 944,83	2 207 555,20		0,10	
6075	291 942,30	2 207 430,74		0,10	
6076	291 926,72	2 207 428,22		0,10	
6077	291 826,34	2 207 411,99		0,10	
6078	291 930,02	2 207 604,56		0,10	
6079	291 952,44	2 207 615,75		0,10	
6080	292 024,69	2 207 631,20		0,10	
6071	292 150,30	2 207 654,58		0,10	
CX-1(53)					
6081	297 364,76	2 200 281,10	Картометрический метод	0,10	—
6082	297 447,80	2 200 255,55		0,10	
6083	297 354,25	2 200 025,74		0,10	
6084	297 308,84	2 199 990,60		0,10	
6085	297 309,60	2 200 048,19		0,10	
6086	297 352,94	2 200 201,98		0,10	
6081	297 364,76	2 200 281,10		0,10	
CX-1(54)					
6087	293 922,65	2 202 907,00	Картометрический метод	0,10	—
6088	293 967,98	2 202 847,61		0,10	
6089	293 955,69	2 202 839,97		0,10	
6090	293 965,40	2 202 820,57		0,10	
6091	294 008,73	2 202 766,50		0,10	
6092	294 021,49	2 202 761,59		0,10	
6093	294 003,97	2 202 722,68		0,10	
6094	293 974,91	2 202 674,07		0,10	
6095	293 914,19	2 202 748,60		0,10	
6096	293 880,95	2 202 821,01		0,10	
6097	293 880,35	2 202 837,16		0,10	
6098	293 879,41	2 202 862,27		0,10	

**Раздел 2**

**Сведения о местоположении границ объекта**

1	2	3	4	5	6		
6087	293 922,65	2 202 907,00	Картометрический метод	0,10	—		
CX-1(55)							
6099	293 343,24	2 203 854,83	Картометрический метод	0,10	—		
6100	293 367,66	2 203 853,93		0,10			
6101	293 376,19	2 203 819,03		0,10			
6102	293 402,14	2 203 812,73		0,10			
6103	293 443,78	2 203 808,71		0,10			
6104	293 480,42	2 203 784,98		0,10			
6105	293 496,96	2 203 777,47		0,10			
6106	293 519,55	2 203 777,41		0,10			
6107	293 560,34	2 203 773,51		0,10			
6108	293 585,56	2 203 775,35		0,10			
6109	293 610,07	2 203 774,74		0,10			
6110	293 629,22	2 203 767,05		0,10			
6111	293 637,71	2 203 757,43		0,10			
6112	293 652,71	2 203 765,05		0,10			
6113	293 664,21	2 203 742,73		0,10			
6114	293 676,40	2 203 717,65		0,10			
6115	293 669,96	2 203 716,23		0,10			
6116	293 656,61	2 203 713,37		0,10			
6117	293 639,02	2 203 709,63		0,10			
6118	293 624,43	2 203 684,72		0,10			
6119	293 561,73	2 203 700,38		0,10			
6120	293 536,27	2 203 707,61		0,10			
6121	293 525,16	2 203 712,80		0,10			
6122	293 519,59	2 203 717,28		0,10			
6123	293 464,35	2 203 774,87		0,10			
6124	293 439,87	2 203 793,13		0,10			
6125	293 331,19	2 203 830,12		0,10			
6126	293 335,11	2 203 843,53		0,10			
6127	293 323,70	2 203 845,97	0,10				
6099	293 343,24	2 203 854,83		0,10			
CX-1(56)							
6128	297 166,60	2 199 250,40	Картометрический метод	0,10	—		
6129	297 179,00	2 199 249,30		0,10			
6130	297 197,70	2 199 246,90		0,10			
6131	297 204,51	2 199 246,70		0,10			
6132	297 201,95	2 199 238,72		0,10			
6133	297 370,42	2 199 194,17		0,10			
6135	297 381,30	2 199 141,40		0,10			
6136	297 380,50	2 199 122,50		0,10			
6137	297 381,40	2 199 106,80		0,10			
6138	297 379,98	2 199 093,49		0,10			
6139	297 137,95	2 199 232,95		0,10			
6140	297 139,90	2 199 234,60		0,10			
6141	297 147,90	2 199 244,10		0,10			
6142	297 156,81	2 199 248,50		0,10			
6128	297 166,60	2 199 250,40				0,10	
CX-1(57)							
6143	287 923,79	2 202 958,32	Картометрический метод	0,10	—		
6144	287 942,30	2 202 933,48		0,10			
6145	287 971,57	2 202 902,36		0,10			
6146	287 937,31	2 202 878,83		0,10			
6147	287 859,94	2 202 817,97		0,10			
6148	287 829,31	2 202 791,06		0,10			

**Раздел 2**

<b>Сведения о местоположении границ объекта</b>					
<b>1</b>	<b>2</b>	<b>3</b>	<b>4</b>	<b>5</b>	<b>6</b>
6149	287 812,22	2 202 793,93	Картометрический метод	0,10	—
6150	287 801,28	2 202 804,65		0,10	
6151	287 787,77	2 202 805,91		0,10	
6152	287 772,54	2 202 805,93		0,10	
6153	287 770,98	2 202 816,41		0,10	
6154	287 792,04	2 202 848,23		0,10	
6155	287 862,34	2 202 910,59		0,10	
6143	287 923,79	2 202 958,32		0,10	
CX-1(58)					
6156	289 318,26	2 204 617,72	Картометрический метод	0,10	—
6157	289 335,88	2 204 601,23		0,10	
6158	289 353,50	2 204 577,99		0,10	
6159	289 397,74	2 204 571,61		0,10	
6160	289 424,73	2 204 575,41		0,10	
6161	289 432,10	2 204 576,65		0,10	
6162	289 437,61	2 204 562,92		0,10	
6163	289 442,13	2 204 554,66		0,10	
6164	289 441,14	2 204 536,06		0,10	
6165	289 433,52	2 204 536,62		0,10	
6166	289 412,12	2 204 545,10		0,10	
6167	289 389,96	2 204 551,02		0,10	
6168	289 350,37	2 204 549,55		0,10	
6169	289 304,21	2 204 452,50		0,10	
6170	289 267,67	2 204 448,51		0,10	
6171	289 308,93	2 204 546,41		0,10	
6172	289 202,07	2 204 543,24		0,10	
6173	289 133,07	2 204 531,61		0,10	
6174	289 125,35	2 204 537,38		0,10	
6175	289 136,82	2 204 543,50		0,10	
6176	289 160,43	2 204 561,86		0,10	
6177	289 180,30	2 204 561,12		0,10	
6178	289 196,05	2 204 550,24		0,10	
6179	289 222,29	2 204 549,12		0,10	
6180	289 236,91	2 204 552,87	0,10		
6181	289 254,91	2 204 570,49	0,10		
6182	289 259,25	2 204 586,55	0,10		
6183	289 282,38	2 204 606,17	0,10		
6184	289 298,86	2 204 615,76	0,10		
6156	289 318,26	2 204 617,72	0,10		
CX-1(59)					
6185	297 454,28	2 200 557,80	Картометрический метод	0,10	—
6186	297 682,09	2 200 513,14		0,10	
6187	297 675,58	2 200 496,61		0,10	
6188	297 647,65	2 200 500,03		0,10	
6189	297 540,57	2 200 493,13		0,10	
6190	297 407,85	2 200 479,71		0,10	
6191	297 379,10	2 200 399,56		0,10	
6192	297 385,85	2 200 476,57		0,10	
6193	297 403,66	2 200 496,26		0,10	
6194	297 451,45	2 200 545,28		0,10	
6185	297 454,28	2 200 557,80		0,10	
CX-1(60)					
6195	288 745,77	2 198 254,83	Картометрический метод	0,10	—
6196	288 754,34	2 198 239,70		0,10	
6197	288 825,43	2 198 238,41		0,10	

**Раздел 2**

Сведения о местоположении границ объекта					
1	2	3	4	5	6
6198	288 800,55	2 198 211,58	Картометрический метод	0,10	—
6199	288 781,64	2 198 193,78		0,10	
6200	288 720,49	2 198 121,95		0,10	
6201	288 704,98	2 198 106,61		0,10	
6202	288 701,39	2 198 106,39		0,10	
6203	288 699,00	2 198 105,16		0,10	
6204	288 673,11	2 198 161,10		0,10	
6205	288 673,47	2 198 161,32		0,10	
6206	288 671,68	2 198 164,20		0,10	
6207	288 653,88	2 198 202,68		0,10	
6195	288 745,77	2 198 254,83		0,10	
CX-1(61)					
6208	290 507,68	2 202 816,50	Картометрический метод	0,10	—
6209	290 582,09	2 202 787,64		0,10	
6210	290 580,13	2 202 780,41		0,10	
6211	290 576,82	2 202 773,13		0,10	
6212	290 573,55	2 202 764,96		0,10	
6213	290 570,79	2 202 755,02		0,10	
6214	290 568,97	2 202 743,77		0,10	
6215	290 567,97	2 202 734,79		0,10	
6216	290 566,61	2 202 723,11		0,10	
6217	290 563,58	2 202 708,69		0,10	
6218	290 560,32	2 202 688,00		0,10	
6219	290 558,46	2 202 677,64		0,10	
6220	290 555,57	2 202 659,20		0,10	
6221	290 551,06	2 202 648,30		0,10	
6222	290 546,06	2 202 638,72		0,10	
6223	290 538,07	2 202 625,01		0,10	
6224	290 533,63	2 202 612,32		0,10	
6225	290 532,69	2 202 601,56		0,10	
6226	290 533,40	2 202 594,32		0,10	
6227	290 456,30	2 202 587,20		0,10	
6228	290 444,30	2 202 595,97		0,10	
6229	290 465,04	2 202 603,31		0,10	
6230	290 484,81	2 202 619,15		0,10	
6231	290 499,84	2 202 638,76		0,10	
6232	290 513,59	2 202 657,66		0,10	
6233	290 526,04	2 202 693,59		0,10	
6234	290 521,34	2 202 731,51		0,10	
6235	290 518,00	2 202 768,16		0,10	
6236	290 512,24	2 202 799,47	0,10		
6208	290 507,68	2 202 816,50	0,10		
CX-1(62)					
6237	287 011,90	2 205 738,70	Картометрический метод	0,10	—
6238	287 018,80	2 205 729,40		0,10	
6239	287 058,40	2 205 715,10		0,10	
6240	287 092,92	2 205 688,38		0,10	
6241	287 112,88	2 205 583,06		0,10	
6242	287 106,88	2 205 537,15		0,10	
6243	287 085,98	2 205 521,50		0,10	
6244	287 006,18	2 205 734,19		0,10	
6237	287 011,90	2 205 738,70		0,10	
CX-1(63)					
6245	289 686,68	2 197 933,21	Картометрический метод	0,10	—
6246	289 725,33	2 197 924,59		0,10	

**Раздел 2**

Сведения о местоположении границ объекта					
1	2	3	4	5	6
6247	289 685,04	2 197 866,62	Картометрический метод	0,10	—
6248	289 644,90	2 197 873,13		0,10	
6249	289 611,19	2 197 860,82		0,10	
6250	289 572,31	2 197 852,33		0,10	
6251	289 552,54	2 197 843,55		0,10	
6252	289 547,69	2 197 856,79		0,10	
6253	289 537,84	2 197 903,29		0,10	
6254	289 605,89	2 197 921,45		0,10	
6245	289 686,68	2 197 933,21		0,10	
CX-1(64)					
6255	294 213,61	2 203 525,57	Картометрический метод	0,10	—
6256	294 233,13	2 203 519,19		0,10	
6257	294 083,33	2 203 367,92		0,10	
6258	294 074,07	2 203 422,83		0,10	
6259	294 078,74	2 203 433,35		0,10	
6260	294 112,44	2 203 444,56		0,10	
6261	294 129,04	2 203 481,10		0,10	
6262	294 143,39	2 203 481,64		0,10	
6263	294 166,05	2 203 500,45		0,10	
6264	294 192,44	2 203 505,04		0,10	
6255	294 213,61	2 203 525,57		0,10	
CX-1(65)					
6265	288 708,26	2 198 080,02	Картометрический метод	0,10	—
6266	288 727,10	2 197 989,82		0,10	
6267	288 687,91	2 197 925,50		0,10	
6268	288 638,18	2 197 858,85		0,10	
6269	288 627,25	2 197 865,97		0,10	
6270	288 559,61	2 197 916,84		0,10	
6271	288 468,99	2 197 908,11		0,10	
6272	288 496,32	2 197 928,84		0,10	
6273	288 529,08	2 197 942,39		0,10	
6274	288 552,40	2 197 933,00		0,10	
6275	288 573,21	2 197 939,63		0,10	
6276	288 584,58	2 197 932,18		0,10	
6277	288 602,13	2 197 945,13		0,10	
6278	288 608,13	2 197 938,70		0,10	
6279	288 650,01	2 197 893,25		0,10	
6280	288 665,13	2 197 913,15		0,10	
6281	288 670,02	2 197 907,54		0,10	
6282	288 677,72	2 197 916,73		0,10	
6283	288 683,50	2 197 923,63		0,10	
6284	288 677,32	2 197 931,68		0,10	
6285	288 686,40	2 197 946,03		0,10	
6286	288 684,77	2 197 948,31		0,10	
6287	288 695,56	2 197 972,58		0,10	
6288	288 707,58	2 197 987,94		0,10	
6289	288 691,69	2 198 069,16		0,10	
6265	288 708,26	2 198 080,02		0,10	
CX-1(66)					
6290	288 621,05	2 205 484,43	Картометрический метод	0,10	—
6291	288 692,04	2 205 458,72		0,10	
6292	288 719,29	2 205 427,62		0,10	
6293	288 724,27	2 205 453,00		0,10	
6294	288 748,41	2 205 439,13		0,10	
6295	288 778,13	2 205 411,55		0,10	

**Раздел 2**

**Сведения о местоположении границ объекта**

1	2	3	4	5	6
6296	288 801,64	2 205 388,27	Картометрический метод	0,10	—
6297	288 810,42	2 205 355,39		0,10	
6298	288 798,80	2 205 342,87		0,10	
6299	288 751,17	2 205 365,26		0,10	
6300	288 738,49	2 205 381,39		0,10	
6301	288 722,34	2 205 409,47		0,10	
6302	288 710,17	2 205 414,13		0,10	
6303	288 696,67	2 205 438,54		0,10	
6304	288 688,45	2 205 446,22		0,10	
6305	288 673,08	2 205 457,47		0,10	
6306	288 645,34	2 205 468,34		0,10	
6307	288 629,22	2 205 465,72		0,10	
6308	288 607,10	2 205 458,22		0,10	
6309	288 585,36	2 205 438,73		0,10	
6310	288 578,24	2 205 422,61		0,10	
6311	288 574,86	2 205 402,74		0,10	
6312	288 586,48	2 205 385,87		0,10	
6313	288 602,23	2 205 361,88		0,10	
6314	288 611,98	2 205 340,88		0,10	
6315	288 614,60	2 205 322,51		0,10	
6316	288 603,73	2 205 306,02		0,10	
6317	288 584,05	2 205 290,22		0,10	
6318	288 573,91	2 205 285,07		0,10	
6319	288 585,69	2 205 310,62		0,10	
6320	288 559,92	2 205 308,19		0,10	
6321	288 602,01	2 205 322,80		0,10	
6322	288 597,68	2 205 360,90		0,10	
6323	288 561,63	2 205 399,15		0,10	
6324	288 572,90	2 205 439,09		0,10	
6325	288 573,29	2 205 438,73		0,10	
6326	288 584,21	2 205 447,10	0,10		
6327	288 588,82	2 205 450,63	0,10		
6290	288 621,05	2 205 484,43	0,10		
CX-1(67)					
6328	287 820,88	2 204 224,12	Картометрический метод	0,10	—
6329	287 852,98	2 204 173,29		0,10	
6330	287 766,63	2 204 137,67		0,10	
6331	287 743,31	2 204 146,56		0,10	
6332	287 692,65	2 204 130,63		0,10	
6333	287 673,45	2 204 165,38		0,10	
6328	287 820,88	2 204 224,12		0,10	
CX-1(68)					
6334	291 621,32	2 201 801,65	Картометрический метод	0,10	—
6335	291 646,68	2 201 785,69		0,10	
6336	291 677,05	2 201 768,07		0,10	
6337	291 704,04	2 201 741,46		0,10	
6338	291 728,41	2 201 713,71		0,10	
6339	291 736,66	2 201 685,97		0,10	
6340	291 744,15	2 201 648,48		0,10	
6341	291 753,81	2 201 575,23		0,10	
6342	291 708,40	2 201 676,99		0,10	
6343	291 680,43	2 201 693,78		0,10	
6344	291 664,36	2 201 702,62		0,10	
6345	291 656,15	2 201 707,14		0,10	
6346	291 643,65	2 201 723,32		0,10	



**Раздел 2**

Сведения о местоположении границ объекта					
1	2	3	4	5	6
6347	291 630,54	2 201 756,13	Картометрический метод	0,10	—
6348	291 612,81	2 201 785,19		0,10	
6334	291 621,32	2 201 801,65		0,10	
CX-1(69)					
6349	292 879,05	2 200 755,06	Картометрический метод	0,10	—
6350	292 918,96	2 200 735,96		0,10	
6351	292 933,93	2 200 693,63		0,10	
6352	292 935,25	2 200 658,28		0,10	
6353	292 935,89	2 200 603,08		0,10	
6354	292 920,65	2 200 594,01		0,10	
6355	292 879,73	2 200 576,34		0,10	
6356	292 880,40	2 200 597,65		0,10	
6357	292 877,87	2 200 653,44		0,10	
6358	292 880,40	2 200 738,32		0,10	
6349	292 879,05	2 200 755,06		0,10	
CX-1(70)					
6359	287 623,68	2 205 303,48	Картометрический метод	0,10	—
6360	287 651,40	2 205 294,86		0,10	
6361	287 759,61	2 205 187,74		0,10	
6362	287 780,48	2 205 171,62		0,10	
6363	287 842,39	2 205 152,24		0,10	
6364	287 807,00	2 205 153,38		0,10	
6365	287 759,92	2 205 150,85		0,10	
6366	287 790,54	2 205 152,50		0,10	
6367	287 747,41	2 205 192,10		0,10	
6368	287 719,25	2 205 214,77		0,10	
6369	287 663,93	2 205 259,12		0,10	
6370	287 649,48	2 205 268,34		0,10	
6371	287 609,34	2 205 279,97		0,10	
6372	287 532,48	2 205 183,98		0,10	
6373	287 524,44	2 205 125,70		0,10	
6374	287 553,47	2 205 096,87		0,10	
6375	287 541,54	2 205 076,92		0,10	
6376	287 543,64	2 205 068,78		0,10	
6377	287 528,20	2 205 076,75		0,10	
6378	287 507,64	2 205 076,81		0,10	
6379	287 496,67	2 205 068,37		0,10	
6380	287 498,10	2 205 073,68		0,10	
6381	287 500,72	2 205 089,80		0,10	
6382	287 510,09	2 205 126,54		0,10	
6383	287 521,71	2 205 161,03		0,10	
6384	287 529,96	2 205 189,89		0,10	
6385	287 537,08	2 205 217,63		0,10	
6386	287 558,45	2 205 245,38		0,10	
6387	287 589,19	2 205 285,86	0,10		
6388	287 607,94	2 205 301,61	0,10		
6359	287 623,68	2 205 303,48	0,10		
CX-1(71)					
6389	288 777,51	2 207 768,52	Картометрический метод	0,10	—
6390	288 817,90	2 207 735,97		0,10	
6391	288 901,04	2 207 721,43		0,10	
6392	288 925,57	2 207 683,71		0,10	
6393	288 888,54	2 207 625,49		0,10	
6394	288 782,07	2 207 740,72		0,10	
6395	288 765,84	2 207 758,25		0,10	

**Раздел 2**

**Сведения о местоположении границ объекта**

1	2	3	4	5	6
6389	288 777,51	2 207 768,52	Картометрический метод	0,10	—
CX-1(72)					
6396	291 691,57	2 204 483,25	Картометрический метод	0,10	—
6397	291 778,81	2 204 272,44		0,10	
6398	291 727,56	2 204 292,18		0,10	
6399	291 726,62	2 204 317,40		0,10	
6400	291 713,49	2 204 346,97		0,10	
6401	291 697,92	2 204 377,66		0,10	
6402	291 680,03	2 204 405,86		0,10	
6403	291 664,45	2 204 436,54		0,10	
6404	291 663,78	2 204 454,56		0,10	
6396	291 691,57	2 204 483,25		0,10	
CX-1(73)					
6405	296 183,00	2 203 625,91	Картометрический метод	0,10	—
6406	296 205,32	2 203 618,73		0,10	
6407	296 157,68	2 203 498,68		0,10	
6408	296 127,07	2 203 511,73		0,10	
6409	296 106,29	2 203 532,84		0,10	
6410	296 105,25	2 203 560,87		0,10	
6411	296 132,23	2 203 589,94		0,10	
6405	296 183,00	2 203 625,91		0,10	
CX-1(74)					
6412	292 235,73	2 206 140,28	Картометрический метод	0,10	—
6413	292 240,19	2 206 123,56		0,10	
6414	292 240,79	2 206 107,47		0,10	
6415	292 249,87	2 206 090,15		0,10	
6416	292 241,31	2 206 072,95		0,10	
6417	292 221,44	2 206 049,95		0,10	
6418	292 194,61	2 205 987,55		0,10	
6419	292 183,99	2 205 984,09		0,10	
6420	292 164,94	2 205 980,31		0,10	
6421	292 151,64	2 205 966,76		0,10	
6422	292 134,17	2 205 982,23		0,10	
6423	292 140,95	2 206 006,27		0,10	
6424	292 154,40	2 206 036,71		0,10	
6425	292 178,56	2 206 026,86		0,10	
6426	292 191,24	2 206 036,55		0,10	
6427	292 201,74	2 206 063,80		0,10	
6428	292 202,61	2 206 081,48		0,10	
6429	292 200,40	2 206 099,82		0,10	
6430	292 213,87	2 206 129,49		0,10	
6412	292 235,73	2 206 140,28		0,10	
CX-1(75)					
6431	288 567,07	2 207 931,82	Картометрический метод	0,10	—
6432	288 586,23	2 207 929,45		0,10	
6433	288 670,09	2 207 927,30		0,10	
6434	288 709,11	2 207 806,22		0,10	
6431	288 567,07	2 207 931,82		0,10	
CX-1(76)					
6435	288 719,01	2 205 373,21	Картометрический метод	0,10	—
6436	288 722,24	2 205 371,73		0,10	
6437	288 740,84	2 205 358,83		0,10	
6438	288 750,45	2 205 344,09		0,10	
6439	288 765,92	2 205 334,10		0,10	
6440	288 791,94	2 205 324,50		0,10	

**Раздел 2**

**Сведения о местоположении границ объекта**

1	2	3	4	5	6
6441	288 792,78	2 205 301,89	Картометрический метод	0,10	—
6442	288 786,76	2 205 260,90		0,10	
6443	288 769,35	2 205 242,13		0,10	
6444	288 748,10	2 205 244,26		0,10	
6445	288 722,57	2 205 310,52		0,10	
6435	288 719,01	2 205 373,21		0,10	
CX-1(77)					
6446	288 217,09	2 205 415,39	Картометрический метод	0,10	—
6447	288 245,77	2 205 331,87		0,10	
6448	288 287,46	2 205 325,56		0,10	
6449	288 336,57	2 205 301,00		0,10	
6450	288 334,63	2 205 295,32		0,10	
6451	288 332,76	2 205 289,85		0,10	
6452	288 311,25	2 205 286,91		0,10	
6453	288 294,75	2 205 269,48		0,10	
6454	288 291,52	2 205 264,43		0,10	
6455	288 283,47	2 205 272,44		0,10	
6456	288 305,87	2 205 286,48		0,10	
6457	288 296,23	2 205 305,49		0,10	
6458	288 252,56	2 205 321,71		0,10	
6459	288 274,82	2 205 277,75		0,10	
6460	288 234,09	2 205 305,08		0,10	
6461	288 198,85	2 205 314,08		0,10	
6462	288 165,97	2 205 305,63		0,10	
6463	288 182,91	2 205 321,35		0,10	
6464	288 212,78	2 205 329,96		0,10	
6465	288 205,24	2 205 362,97		0,10	
6466	288 196,45	2 205 387,21	0,10		
6446	288 217,09	2 205 415,39	0,10		
CX-1(78)					
6467	287 890,17	2 204 164,60	Картометрический метод	0,10	—
6468	287 902,03	2 204 129,13		0,10	
6469	287 765,54	2 204 065,51		0,10	
6470	287 751,66	2 204 100,60		0,10	
6467	287 890,17	2 204 164,60		0,10	
CX-1(79)					
6471	287 496,13	2 199 462,49	Картометрический метод	0,10	—
6472	287 608,85	2 199 422,24		0,10	
6473	287 649,00	2 199 433,88		0,10	
6474	287 631,91	2 199 340,66		0,10	
6475	287 615,14	2 199 359,29		0,10	
6471	287 496,13	2 199 462,49		0,10	
CX-1(80)					
6476	293 578,94	2 203 960,97	Картометрический метод	0,10	—
6477	293 620,70	2 203 952,96		0,10	
6478	293 619,70	2 203 945,47		0,10	
6479	293 618,66	2 203 937,57		0,10	
6480	293 616,92	2 203 924,49		0,10	
6481	293 611,53	2 203 889,84		0,10	
6482	293 607,33	2 203 884,70		0,10	
6483	293 602,51	2 203 864,30		0,10	
6484	293 596,17	2 203 865,29		0,10	
6485	293 592,59	2 203 854,07		0,10	
6486	293 584,94	2 203 836,34		0,10	
6487	293 582,68	2 203 831,11		0,10	

**Раздел 2**

**Сведения о местоположении границ объекта**

1	2	3	4	5	6
6488	293 574,32	2 203 834,55	Картометрический метод	0,10	—
6489	293 557,48	2 203 850,18		0,10	
6490	293 556,87	2 203 866,41		0,10	
6491	293 565,22	2 203 884,79		0,10	
6492	293 569,82	2 203 906,64		0,10	
6493	293 583,71	2 203 945,99		0,10	
6476	293 578,94	2 203 960,97		0,10	
CX-1(81)					
6494	291 719,14	2 201 484,76	Картометрический метод	0,10	—
6495	291 736,25	2 201 472,32		0,10	
6496	291 731,98	2 201 459,08		0,10	
6497	291 732,65	2 201 441,27		0,10	
6498	291 739,25	2 201 423,68		0,10	
6499	291 744,44	2 201 411,99		0,10	
6500	291 756,45	2 201 408,87		0,10	
6501	291 758,18	2 201 362,56		0,10	
6502	291 697,92	2 201 384,09		0,10	
6503	291 680,15	2 201 414,35		0,10	
6504	291 712,68	2 201 434,58		0,10	
6505	291 701,72	2 201 473,41		0,10	
6494	291 719,14	2 201 484,76		0,10	
CX-1(82)					
6506	287 545,29	2 205 266,74	Картометрический метод	0,10	—
6507	287 526,59	2 205 230,38		0,10	
6508	287 517,22	2 205 196,27		0,10	
6509	287 501,10	2 205 145,28		0,10	
6510	287 485,73	2 205 085,30		0,10	
6511	287 476,35	2 205 069,18		0,10	
6512	287 465,48	2 205 064,68		0,10	
6513	287 454,24	2 205 068,43		0,10	
6514	287 452,03	2 205 071,20		0,10	
6515	287 464,93	2 205 084,71		0,10	
6516	287 498,89	2 205 219,31		0,10	
6517	287 529,69	2 205 261,81		0,10	
6506	287 545,29	2 205 266,74		0,10	
CX-1(83)					
6518	288 008,00	2 205 169,56	Картометрический метод	0,10	—
6519	288 024,16	2 205 146,11		0,10	
6520	287 981,96	2 205 131,38		0,10	
6521	287 950,58	2 205 135,15		0,10	
6522	287 902,68	2 205 140,76		0,10	
6523	287 895,82	2 205 142,07		0,10	
6524	287 921,43	2 205 147,25		0,10	
6525	287 948,05	2 205 156,25		0,10	
6526	287 963,42	2 205 157,00		0,10	
6527	287 984,79	2 205 159,62		0,10	
6528	288 005,03	2 205 167,87		0,10	
6518	288 008,00	2 205 169,56		0,10	
CX-1(84)					
6529	288 842,31	2 200 231,42	Картометрический метод	0,10	—
6530	288 883,54	2 200 111,23		0,10	
6531	288 865,80	2 200 122,42		0,10	
6532	288 820,22	2 200 220,10		0,10	
6529	288 842,31	2 200 231,42		0,10	
CX-1(85)					

**Раздел 2**

**Сведения о местоположении границ объекта**

1	2	3	4	5	6
6533	290 622,16	2 202 879,36	Картометрический метод	0,10	—
6534	290 653,09	2 202 876,32		0,10	
6535	290 641,31	2 202 847,63		0,10	
6536	290 632,64	2 202 834,83		0,10	
6537	290 631,81	2 202 819,55		0,10	
6538	290 624,72	2 202 796,51		0,10	
6539	290 624,35	2 202 795,49		0,10	
6540	290 604,25	2 202 802,41		0,10	
6541	290 604,74	2 202 803,68		0,10	
6542	290 607,69	2 202 808,71		0,10	
6543	290 609,66	2 202 815,94		0,10	
6544	290 610,73	2 202 823,13		0,10	
6545	290 611,84	2 202 829,44		0,10	
6546	290 612,45	2 202 837,07		0,10	
6547	290 613,49	2 202 845,15		0,10	
6548	290 614,99	2 202 852,81		0,10	
6549	290 616,97	2 202 859,60		0,10	
6550	290 619,40	2 202 866,39		0,10	
6551	290 620,94	2 202 873,16		0,10	
6552	290 622,08	2 202 878,56		0,10	
6533	290 622,16	2 202 879,36	0,10		
CX-1(86)					
6553	296 723,85	2 198 979,84	Картометрический метод	0,10	—
6554	296 787,75	2 198 976,38		0,10	
6555	296 801,16	2 198 948,55		0,10	
6556	296 806,28	2 198 935,46		0,10	
6553	296 723,85	2 198 979,84		0,10	
CX-1(87)					
6557	288 438,94	2 197 894,84	Картометрический метод	0,10	—
6558	288 412,72	2 197 846,99		0,10	
6559	288 399,64	2 197 865,18		0,10	
6560	288 408,52	2 197 891,63		0,10	
6557	288 438,94	2 197 894,84		0,10	
CX-1(88)					
6561	288 339,27	2 205 224,36	Картометрический метод	0,10	—
6562	288 365,30	2 205 207,69		0,10	
6563	288 375,78	2 205 196,24		0,10	
6564	288 385,18	2 205 183,10		0,10	
6565	288 372,05	2 205 186,99		0,10	
6566	288 352,93	2 205 200,49		0,10	
6561	288 339,27	2 205 224,36		0,10	
CX-1(89)					
6567	290 600,93	2 202 126,52	Картометрический метод	0,10	—
6568	290 610,71	2 202 116,15		0,10	
6569	290 625,73	2 202 109,10		0,10	
6570	290 638,14	2 202 108,85		0,10	
6571	290 611,44	2 202 099,46		0,10	
6567	290 600,93	2 202 126,52		0,10	
CX-1(90)					
6572	294 250,56	2 203 073,72	Картометрический метод	0,10	—
6573	294 216,56	2 203 022,16		0,10	
6574	294 169,92	2 203 020,42		0,10	
6575	294 165,94	2 203 067,18		0,10	
6576	294 142,96	2 203 092,44		0,10	
6572	294 250,56	2 203 073,72		0,10	

**Раздел 2**

**Сведения о местоположении границ объекта**

1	2	3	4	5	6
CX-1(91)					
6577	290 199,84	2 202 828,50	Картометрический метод	0,10	—
6578	289 990,49	2 202 719,84		0,10	
6579	289 928,33	2 202 689,38		0,10	
6580	289 842,16	2 202 647,16		0,10	
6581	289 802,86	2 202 623,34		0,10	
6582	289 795,78	2 202 603,49		0,10	
6583	289 794,99	2 202 579,82		0,10	
6584	289 799,90	2 202 538,83		0,10	
6585	289 619,33	2 202 484,96		0,10	
6586	289 519,75	2 202 430,71		0,10	
6587	289 466,86	2 202 405,12		0,10	
6588	289 499,88	2 202 408,49		0,10	
6589	289 528,17	2 202 405,65		0,10	
6590	289 566,99	2 202 290,15		0,10	
6591	289 634,60	2 202 281,63		0,10	
6592	289 640,93	2 202 246,23		0,10	
6593	289 632,18	2 202 243,44		0,10	
6594	289 628,74	2 202 220,87		0,10	
6595	289 645,47	2 202 202,25		0,10	
6596	289 682,56	2 202 211,11		0,10	
6597	289 713,84	2 202 203,73		0,10	
6598	289 733,28	2 202 178,91		0,10	
6599	289 788,31	2 202 108,68		0,10	
6600	289 783,29	2 202 099,94		0,10	
6601	289 779,15	2 202 038,85		0,10	
6602	289 724,12	2 202 023,97		0,10	
6603	289 672,48	2 202 022,04		0,10	
6604	289 676,25	2 202 046,33		0,10	
6605	289 644,49	2 202 051,53		0,10	
6606	289 621,08	2 202 038,26		0,10	
6607	289 602,74	2 202 057,54		0,10	
6608	289 539,60	2 202 033,59		0,10	
6609	289 534,38	2 202 014,97		0,10	
6610	289 540,17	2 201 986,97		0,10	
6611	289 448,47	2 201 933,51	0,10		
6612	289 435,33	2 201 960,17	0,10		
6613	289 540,30	2 202 043,15	0,10		
6614	289 530,19	2 202 050,95	0,10		
6615	289 593,78	2 202 078,97	0,10		
6616	289 591,68	2 202 106,69	0,10		
6617	289 501,68	2 202 140,75	0,10		
6618	289 491,44	2 202 128,61	0,10		
6619	289 495,45	2 202 078,20	0,10		
6620	289 391,57	2 201 985,05	0,10		
6621	289 347,73	2 202 012,77	0,10		
6622	289 251,53	2 201 931,67	0,10		
6623	289 212,33	2 201 962,60	0,10		
6624	289 280,40	2 202 042,37	0,10		
6625	289 250,03	2 202 064,11	0,10		
6626	289 090,25	2 201 897,68	0,10		
6627	289 115,54	2 201 867,81	0,10		
6628	289 159,15	2 201 898,53	0,10		
6629	289 184,68	2 201 889,64	0,10		
6630	289 247,92	2 201 810,17	0,10		

**Раздел 2**

**Сведения о местоположении границ объекта**

<b>1</b>	<b>2</b>	<b>3</b>	<b>4</b>	<b>5</b>	<b>6</b>
6631	289 233,01	2 201 775,08	Картометрический метод	0,10	—
6632	289 143,59	2 201 704,41		0,10	
6633	289 085,12	2 201 797,88		0,10	
6634	289 080,39	2 201 837,10		0,10	
6635	289 054,18	2 201 872,95		0,10	
6636	289 034,70	2 201 887,61		0,10	
6637	288 961,95	2 201 879,02		0,10	
6638	288 946,45	2 201 893,41		0,10	
6639	288 908,24	2 201 953,45		0,10	
6640	288 881,09	2 202 050,79		0,10	
6641	288 857,68	2 202 047,78		0,10	
6642	288 811,26	2 202 064,90		0,10	
6643	288 793,38	2 202 109,52		0,10	
6644	289 018,59	2 202 215,34		0,10	
6645	289 228,34	2 202 313,89		0,10	
6646	289 204,23	2 202 272,36		0,10	
6647	289 207,32	2 202 246,82		0,10	
6648	289 296,53	2 202 205,25		0,10	
6649	289 316,85	2 202 233,80		0,10	
6650	289 310,62	2 202 286,73		0,10	
6651	289 322,44	2 202 282,23		0,10	
6652	289 346,83	2 202 252,97		0,10	
6653	289 424,90	2 202 237,45		0,10	
6654	289 454,90	2 202 246,91		0,10	
6655	289 463,85	2 202 247,83		0,10	
6656	289 460,73	2 202 331,51		0,10	
6657	289 458,60	2 202 388,75		0,10	
6658	289 451,00	2 202 389,27		0,10	
6659	289 403,78	2 202 404,45		0,10	
6660	289 393,27	2 202 420,53		0,10	
6661	289 251,01	2 202 444,18		0,10	
6662	289 226,87	2 202 329,05		0,10	
6663	288 949,42	2 202 201,17		0,10	
6664	288 782,14	2 202 124,07		0,10	
6665	288 746,72	2 202 232,15		0,10	
6666	288 733,27	2 202 236,63		0,10	
6667	288 694,89	2 202 223,99		0,10	
6668	288 656,00	2 202 211,10		0,10	
6669	288 598,30	2 202 167,11		0,10	
6670	288 592,50	2 202 139,30		0,10	
6671	288 653,92	2 202 047,76		0,10	
6672	288 635,40	2 202 036,39		0,10	
6673	288 536,88	2 201 975,92		0,10	
6674	288 497,49	2 202 045,44		0,10	
6675	288 469,68	2 202 072,09		0,10	
6676	288 417,53	2 202 067,46	0,10		
6677	288 404,15	2 202 070,75	0,10		
6678	288 411,82	2 202 130,42	0,10		
6679	288 413,63	2 202 144,54	0,10		
6680	288 785,97	2 202 293,10	0,10		
6681	288 934,31	2 202 354,23	0,10		
6682	288 971,87	2 202 368,47	0,10		
6683	288 985,31	2 202 409,59	0,10		
6684	288 980,46	2 202 482,10	0,10		
6685	288 950,46	2 202 464,28	0,10		

**Раздел 2**

<b>Сведения о местоположении границ объекта</b>					
<b>1</b>	<b>2</b>	<b>3</b>	<b>4</b>	<b>5</b>	<b>6</b>
6686	288 893,93	2 202 443,01	Картометрический метод	0,10	—
6687	288 784,57	2 202 400,52		0,10	
6688	288 602,31	2 202 329,06		0,10	
6689	288 506,11	2 202 292,28		0,10	
6690	288 419,94	2 202 258,08		0,10	
6691	288 409,51	2 202 253,22		0,10	
6692	288 388,37	2 202 210,48		0,10	
6693	288 389,09	2 202 206,34		0,10	
6694	288 393,20	2 202 195,41		0,10	
6695	288 403,16	2 202 165,26		0,10	
6696	288 408,71	2 202 133,57		0,10	
6697	288 387,11	2 202 123,56		0,10	
6698	288 403,82	2 202 073,43		0,10	
6699	288 383,58	2 202 082,49		0,10	
6700	288 370,54	2 202 087,43		0,10	
6701	288 333,93	2 202 102,30		0,10	
6702	288 279,24	2 202 097,74		0,10	
6703	288 151,62	2 202 033,93		0,10	
6704	288 154,66	2 202 088,62		0,10	
6705	288 144,94	2 202 129,08		0,10	
6706	288 078,82	2 202 126,30		0,10	
6707	288 068,40	2 202 132,10		0,10	
6708	288 040,10	2 202 147,67		0,10	
6709	288 026,87	2 202 173,97		0,10	
6710	288 019,44	2 202 191,93		0,10	
6711	287 996,66	2 202 205,60		0,10	
6712	287 984,50	2 202 193,45		0,10	
6713	287 964,75	2 202 196,49		0,10	
6714	287 954,40	2 202 195,75		0,10	
6715	287 948,82	2 202 195,34		0,10	
6716	287 943,49	2 202 187,61		0,10	
6717	287 931,86	2 202 178,40		0,10	
6718	287 920,75	2 202 177,10		0,10	
6719	287 896,19	2 202 165,04		0,10	
6720	287 892,65	2 202 138,78		0,10	
6721	287 871,58	2 202 139,57		0,10	
6722	287 858,40	2 202 131,16		0,10	
6723	287 852,33	2 202 084,06		0,10	
6724	287 859,92	2 202 041,52		0,10	
6725	287 856,88	2 202 024,81		0,10	
6726	287 838,06	2 202 007,45	0,10		
6727	287 877,57	2 202 000,80	0,10		
6728	287 922,19	2 201 993,28	0,10		
6729	287 952,28	2 201 955,75	0,10		
6730	287 975,99	2 201 916,81	0,10		
6731	287 992,45	2 201 899,27	0,10		
6732	288 032,79	2 201 869,74	0,10		
6733	288 057,90	2 201 856,03	0,10		
6734	288 120,76	2 201 816,39	0,10		
6735	288 189,27	2 201 816,60	0,10		
6736	288 189,72	2 201 749,75	0,10		
6737	288 165,30	2 201 747,30	0,10		
6738	288 175,39	2 201 717,70	0,10		
6739	288 298,34	2 201 637,29	0,10		
6740	288 338,12	2 201 611,27	0,10		



**Раздел 2**

**Сведения о местоположении границ объекта**

1	2	3	4	5	6
6741	288 343,35	2 201 522,27	Картометрический метод	0,10	—
6742	288 393,88	2 201 543,39		0,10	
6743	288 484,52	2 201 463,39		0,10	
6744	288 537,91	2 201 407,65		0,10	
6745	288 570,43	2 201 338,31		0,10	
6746	288 646,47	2 201 230,35		0,10	
6747	288 658,48	2 201 213,30		0,10	
6748	288 726,97	2 201 153,85		0,10	
6749	288 754,03	2 201 116,38		0,10	
6750	288 801,01	2 201 060,40		0,10	
6751	288 809,33	2 201 064,18		0,10	
6752	288 819,16	2 201 059,33		0,10	
6753	288 841,66	2 201 059,78		0,10	
6754	288 900,34	2 201 034,17		0,10	
6755	288 965,91	2 200 995,99		0,10	
6756	289 059,09	2 200 905,39		0,10	
6757	289 091,11	2 200 906,58		0,10	
6758	289 103,80	2 200 921,30		0,10	
6759	289 123,80	2 200 919,40		0,10	
6760	289 178,60	2 200 896,10		0,10	
6761	289 218,60	2 200 862,20		0,10	
6762	289 221,93	2 200 838,77		0,10	
6763	289 279,21	2 200 790,33		0,10	
6764	289 320,51	2 200 842,00		0,10	
6765	289 404,49	2 200 941,47		0,10	
6766	289 526,50	2 201 086,00		0,10	
6767	289 645,55	2 201 198,08		0,10	
6768	289 881,00	2 201 419,75		0,10	
6769	290 039,83	2 201 615,57		0,10	
6770	290 040,40	2 201 619,31		0,10	
6771	290 004,88	2 201 654,34		0,10	
6772	290 103,23	2 201 769,18		0,10	
6773	290 137,86	2 201 738,03		0,10	
6774	290 213,75	2 201 832,07		0,10	
6775	290 184,61	2 201 864,56		0,10	
6776	290 158,40	2 201 888,87		0,10	
6777	290 146,86	2 201 903,49		0,10	
6778	290 143,70	2 201 914,92		0,10	
6779	290 135,79	2 201 927,70		0,10	
6780	290 129,93	2 201 937,15		0,10	
6781	290 048,20	2 202 037,20		0,10	
6782	290 031,51	2 202 058,46		0,10	
6783	290 004,06	2 202 043,75		0,10	
6784	289 997,79	2 202 055,09		0,10	
6785	289 979,16	2 202 047,41		0,10	
6786	289 958,54	2 202 080,64	0,10		
6787	289 952,03	2 202 104,47	0,10		
6788	289 944,40	2 202 113,63	0,10		
6789	289 924,86	2 202 137,07	0,10		
6790	289 908,33	2 202 134,41	0,10		
6791	289 898,13	2 202 146,24	0,10		
6792	289 870,06	2 202 135,72	0,10		
6793	289 833,29	2 202 123,71	0,10		
6794	289 810,35	2 202 115,43	0,10		
6795	289 736,67	2 202 199,89	0,10		

**Раздел 2**

Сведения о местоположении границ объекта					
1	2	3	4	5	6
6796	289 665,35	2 202 282,33	Картометрический метод	0,10	—
6797	289 664,31	2 202 281,96		0,10	
6798	289 660,72	2 202 296,21		0,10	
6799	289 685,55	2 202 296,50		0,10	
6800	289 701,50	2 202 302,43		0,10	
6801	289 716,55	2 202 317,39		0,10	
6802	289 738,20	2 202 315,17		0,10	
6803	289 865,20	2 202 347,02		0,10	
6804	289 904,69	2 202 317,24		0,10	
6805	289 924,17	2 202 302,55		0,10	
6806	289 929,48	2 202 302,22		0,10	
6807	289 936,54	2 202 301,77		0,10	
6808	289 945,83	2 202 301,19		0,10	
6809	289 949,13	2 202 302,20		0,10	
6810	289 968,51	2 202 308,11		0,10	
6811	289 996,51	2 202 346,24		0,10	
6812	289 988,21	2 202 378,82		0,10	
6813	289 964,65	2 202 408,09		0,10	
6814	289 952,13	2 202 411,90		0,10	
6815	289 949,37	2 202 417,40		0,10	
6816	290 080,42	2 202 466,02		0,10	
6817	290 096,78	2 202 428,62		0,10	
6818	290 160,35	2 202 475,54		0,10	
6819	290 176,59	2 202 544,68		0,10	
6820	290 087,99	2 202 521,66		0,10	
6821	290 068,50	2 202 521,00		0,10	
6822	290 047,07	2 202 556,25		0,10	
6823	290 031,66	2 202 568,97		0,10	
6824	290 052,72	2 202 581,15		0,10	
6825	290 069,89	2 202 534,23		0,10	
6826	290 211,86	2 202 571,76		0,10	
6827	290 220,80	2 202 687,62		0,10	
6828	290 213,90	2 202 753,16	0,10		
6577	290 199,84	2 202 828,50	0,10		
Вырез 1 из 2					
6829	288 648,66	2 201 515,96	Картометрический метод	0,10	—
6830	288 572,77	2 201 469,91		0,10	
6831	288 557,80	2 201 460,90		0,10	
6832	288 569,30	2 201 443,89		0,10	
6833	288 597,50	2 201 402,20		0,10	
6834	288 643,70	2 201 344,00		0,10	
6835	288 647,22	2 201 346,51		0,10	
6836	288 654,24	2 201 336,94		0,10	
6837	288 667,65	2 201 347,39		0,10	
6838	288 746,84	2 201 247,24		0,10	
6839	288 755,70	2 201 262,90		0,10	
6840	288 757,48	2 201 266,09		0,10	
6841	288 805,43	2 201 303,97		0,10	
6842	288 810,36	2 201 316,11		0,10	
6843	288 802,11	2 201 324,91		0,10	
6844	288 795,01	2 201 332,38		0,10	
6845	288 800,66	2 201 342,48		0,10	
6846	288 817,64	2 201 386,49		0,10	
6847	288 830,14	2 201 418,91		0,10	
6848	288 790,29	2 201 454,82		0,10	

**Раздел 2**

Сведения о местоположении границ объекта					
1	2	3	4	5	6
6849	288 757,97	2 201 445,68	Картометрический метод	0,10	—
6850	288 723,93	2 201 436,16		0,10	
6851	288 712,03	2 201 458,51		0,10	
6852	288 658,08	2 201 507,42		0,10	
6829	288 648,66	2 201 515,96		0,10	
Вырез 2 из 2					
6853	288 643,26	2 201 667,69	Картометрический метод	0,10	—
6854	288 570,49	2 201 626,44		0,10	
6855	288 594,13	2 201 577,77		0,10	
6856	288 615,46	2 201 546,24		0,10	
6857	288 687,29	2 201 601,41		0,10	
6858	288 671,53	2 201 633,85		0,10	
6853	288 643,26	2 201 667,69		0,10	
CX-1(92)					
6859	287 693,53	2 202 691,04	Картометрический метод	0,10	—
6860	287 706,84	2 202 664,55		0,10	
6861	287 687,56	2 202 620,93		0,10	
6862	287 829,84	2 202 577,46		0,10	
6863	287 886,80	2 202 513,02		0,10	
6864	287 905,94	2 202 428,30		0,10	
6865	287 872,44	2 202 425,83		0,10	
6866	287 856,46	2 202 404,88		0,10	
6867	287 855,60	2 202 305,21		0,10	
6868	287 712,64	2 202 297,79		0,10	
6869	287 713,12	2 202 290,94		0,10	
6870	287 714,43	2 202 276,13		0,10	
6871	287 719,65	2 202 216,92		0,10	
6872	287 747,93	2 202 200,11		0,10	
6873	287 764,33	2 202 199,90		0,10	
6874	287 861,74	2 202 198,65		0,10	
6875	287 838,06	2 202 007,45		0,10	
6876	287 834,94	2 201 982,28		0,10	
6877	287 798,93	2 201 935,61		0,10	
6878	287 749,57	2 201 934,55		0,10	
6879	287 749,81	2 201 822,58		0,10	
6880	287 598,38	2 201 815,25		0,10	
6881	287 537,67	2 201 834,24		0,10	
6882	287 525,00	2 201 858,24		0,10	
6883	287 511,11	2 201 869,44		0,10	
6884	287 488,54	2 201 877,96		0,10	
6885	287 471,95	2 201 883,20		0,10	
6886	287 464,19	2 201 887,01		0,10	
6887	287 454,51	2 201 895,44		0,10	
6888	287 427,63	2 201 911,43		0,10	
6889	287 349,02	2 201 908,99		0,10	
6890	287 253,90	2 202 205,78		0,10	
6891	287 259,50	2 202 274,96	0,10		
6892	287 259,78	2 202 326,84	0,10		
6893	287 270,77	2 202 365,54	0,10		
6894	287 319,17	2 202 392,79	0,10		
6895	287 320,35	2 202 470,17	0,10		
6896	287 344,16	2 202 531,23	0,10		
6897	287 552,07	2 202 679,41	0,10		
6859	287 693,53	2 202 691,04	0,10		
CX-1(93)					

## Раздел 2

## Сведения о местоположении границ объекта

1	2	3	4	5	6
6898	289 622,68	2 205 858,02	Картометрический метод	0,10	—
6899	289 619,18	2 205 836,15		0,10	
6900	289 589,45	2 205 781,43		0,10	
6901	289 631,48	2 205 749,63		0,10	
6902	289 639,44	2 205 723,88		0,10	
6903	289 765,11	2 205 657,69		0,10	
6904	289 726,81	2 205 561,16		0,10	
6905	289 694,43	2 205 515,48		0,10	
6906	289 869,46	2 205 419,26		0,10	
6907	289 870,59	2 205 378,75		0,10	
6908	289 938,18	2 205 333,50		0,10	
6909	290 029,25	2 205 285,41		0,10	
6910	290 050,12	2 205 275,26		0,10	
6911	290 006,75	2 205 183,06		0,10	
6912	289 951,01	2 205 092,29		0,10	
6913	289 938,43	2 205 071,80		0,10	
6914	289 916,83	2 205 043,82		0,10	
6915	289 917,00	2 205 033,62		0,10	
6916	289 918,61	2 204 935,53		0,10	
6917	289 919,21	2 204 898,97		0,10	
6918	289 922,98	2 204 797,96		0,10	
6919	289 929,34	2 204 789,14		0,10	
6920	289 955,03	2 204 788,59		0,10	
6921	289 968,99	2 204 778,54		0,10	
6922	289 962,35	2 204 754,14		0,10	
6923	289 946,50	2 204 733,92		0,10	
6924	289 920,37	2 204 705,77		0,10	
6925	289 879,06	2 204 680,07		0,10	
6926	289 873,59	2 204 664,77		0,10	
6927	289 894,81	2 204 662,54		0,10	
6928	289 938,03	2 204 677,74		0,10	
6929	289 969,46	2 204 684,95		0,10	
6930	289 992,08	2 204 685,79		0,10	
6931	290 013,69	2 204 673,01		0,10	
6932	290 028,60	2 204 678,10		0,10	
6933	290 027,70	2 204 702,22		0,10	
6934	290 033,34	2 204 713,00		0,10	
6935	290 046,85	2 204 715,01		0,10	
6936	290 080,41	2 204 705,70		0,10	
6937	290 100,12	2 204 703,41		0,10	
6938	290 105,76	2 204 714,19		0,10	
6939	290 092,75	2 204 739,37		0,10	
6940	290 087,72	2 204 752,77		0,10	
6941	290 096,37	2 204 763,66		0,10	
6942	290 115,63	2 204 773,44		0,10	
6943	290 144,87	2 204 839,45		0,10	
6944	290 185,07	2 204 895,30		0,10	
6945	290 218,90	2 204 919,21		0,10	
6946	290 253,01	2 204 935,58		0,10	
6947	290 285,68	2 204 950,38		0,10	
6948	290 297,01	2 204 970,43		0,10	
6949	290 317,72	2 204 981,77		0,10	
6950	290 347,54	2 204 991,94	0,10		
6951	290 379,81	2 205 017,30	0,10		
6952	290 402,48	2 205 016,64	0,10		

**Раздел 2**

**Сведения о местоположении границ объекта**

1	2	3	4	5	6
6953	290 459,20	2 204 973,13	Картометрический метод	0,10	—
6954	290 194,60	2 204 874,24		0,10	
6955	290 171,23	2 204 858,43		0,10	
6956	290 211,39	2 204 742,84		0,10	
6957	290 299,93	2 204 602,69		0,10	
6958	290 485,02	2 204 671,52		0,10	
6959	290 503,60	2 204 695,30		0,10	
6960	290 495,75	2 204 737,46		0,10	
6961	290 701,10	2 204 831,93		0,10	
6962	290 726,35	2 204 887,53		0,10	
6963	290 693,46	2 204 960,90		0,10	
6964	290 684,10	2 205 025,83		0,10	
6965	290 686,47	2 205 134,97		0,10	
6966	290 630,31	2 205 277,69		0,10	
6967	290 608,96	2 205 331,95		0,10	
6968	290 648,21	2 205 319,66		0,10	
6970	290 627,00	2 205 348,20		0,10	
6971	290 554,00	2 205 418,40		0,10	
6972	290 504,60	2 205 465,80		0,10	
6973	290 449,00	2 205 519,20		0,10	
6974	290 409,70	2 205 555,50		0,10	
6975	290 335,86	2 205 623,55		0,10	
6976	290 283,93	2 205 640,02		0,10	
6977	290 245,18	2 205 536,40		0,10	
6978	290 239,10	2 205 536,97		0,10	
6979	290 237,29	2 205 532,01		0,10	
6980	290 229,18	2 205 507,17		0,10	
6981	290 174,33	2 205 524,03		0,10	
6982	290 183,13	2 205 548,64		0,10	
6983	290 184,91	2 205 554,17		0,10	
6984	290 178,14	2 205 563,52		0,10	
6985	290 092,26	2 205 600,18		0,10	
6986	290 078,43	2 205 606,08		0,10	
6987	290 058,14	2 205 642,90		0,10	
6988	290 068,97	2 205 699,15		0,10	
6989	289 747,72	2 205 782,19	0,10		
6898	289 622,68	2 205 858,02	0,10		
<b>Вырез 1 из 2</b>					
6990	290 347,47	2 205 268,46	Картометрический метод	0,10	—
6991	290 328,93	2 205 267,77		0,10	
6992	290 309,11	2 205 265,71		0,10	
6993	290 298,55	2 205 261,41		0,10	
6994	290 294,74	2 205 259,87		0,10	
6995	290 283,41	2 205 243,53		0,10	
6996	290 265,31	2 205 218,17		0,10	
6997	290 239,89	2 205 216,31		0,10	
6998	290 214,02	2 205 183,92		0,10	
6999	290 200,90	2 205 179,58		0,10	
7000	290 143,26	2 205 195,23		0,10	
7001	290 099,31	2 205 210,29		0,10	
7002	290 097,93	2 205 207,59		0,10	
7003	290 098,78	2 205 184,98		0,10	
7004	290 093,70	2 205 159,12		0,10	
7005	290 077,90	2 205 137,40		0,10	
7006	290 046,86	2 205 119,63		0,10	

**Раздел 2**

**Сведения о местоположении границ объекта**

1	2	3	4	5	6
7007	290 014,31	2 205 101,81	Картометрический метод	0,10	—
7008	289 979,03	2 205 076,34		0,10	
7009	289 961,84	2 205 053,66		0,10	
7010	289 953,12	2 205 042,16		0,10	
7011	289 942,41	2 205 005,52		0,10	
7012	289 943,42	2 204 978,39		0,10	
7013	289 950,68	2 204 956,57		0,10	
7014	289 955,33	2 204 942,59		0,10	
7015	289 967,01	2 204 912,83		0,10	
7016	289 969,47	2 204 887,26		0,10	
7017	289 967,52	2 204 858,50		0,10	
7018	289 967,08	2 204 829,80		0,10	
7019	289 993,61	2 204 806,63		0,10	
7020	290 015,11	2 204 796,87		0,10	
7021	290 045,43	2 204 793,47		0,10	
7022	290 104,95	2 204 816,82		0,10	
7023	290 119,02	2 204 844,52		0,10	
7024	290 136,27	2 204 867,81		0,10	
7025	290 159,77	2 204 885,30		0,10	
7026	290 184,10	2 204 910,66		0,10	
7027	290 204,82	2 204 932,27		0,10	
7028	290 243,12	2 204 957,86		0,10	
7029	290 270,93	2 204 981,54		0,10	
7030	290 302,03	2 204 997,80		0,10	
7031	290 323,85	2 205 019,75		0,10	
7032	290 328,76	2 205 050,12		0,10	
7033	290 322,66	2 205 092,17		0,10	
7034	290 317,52	2 205 108,59		0,10	
7035	290 321,31	2 205 128,36		0,10	
7036	290 331,87	2 205 128,75		0,10	
7037	290 338,24	2 205 119,93		0,10	
7038	290 343,32	2 205 105,02		0,10	
7039	290 361,30	2 205 108,71		0,10	
7040	290 361,75	2 205 126,69		0,10	
7041	290 354,76	2 205 144,07	0,10		
7042	290 371,75	2 205 257,43	0,10		
6990	290 347,47	2 205 268,46	0,10		
<b>Вырез 2 из 2</b>					
7043	290 630,31	2 205 277,69	Картометрический метод	0,10	—
7044	290 599,09	2 205 263,00		0,10	
7045	290 616,80	2 205 211,85		0,10	
7046	290 561,78	2 205 183,25		0,10	
7047	290 523,55	2 205 179,23		0,10	
7048	290 541,42	2 205 212,05		0,10	
7049	290 555,18	2 205 238,87		0,10	
7050	290 547,38	2 205 255,11		0,10	
7051	290 532,10	2 205 262,31		0,10	
7052	290 517,70	2 205 262,70		0,10	
7053	290 505,71	2 205 248,38		0,10	
7054	290 501,44	2 205 223,89		0,10	
7055	290 494,48	2 205 188,43		0,10	
7056	290 487,56	2 205 151,94		0,10	
7057	290 480,51	2 205 105,09		0,10	
7058	290 481,18	2 205 077,58		0,10	
7059	290 493,29	2 205 076,52		0,10	

**Раздел 2**

**Сведения о местоположении границ объекта**

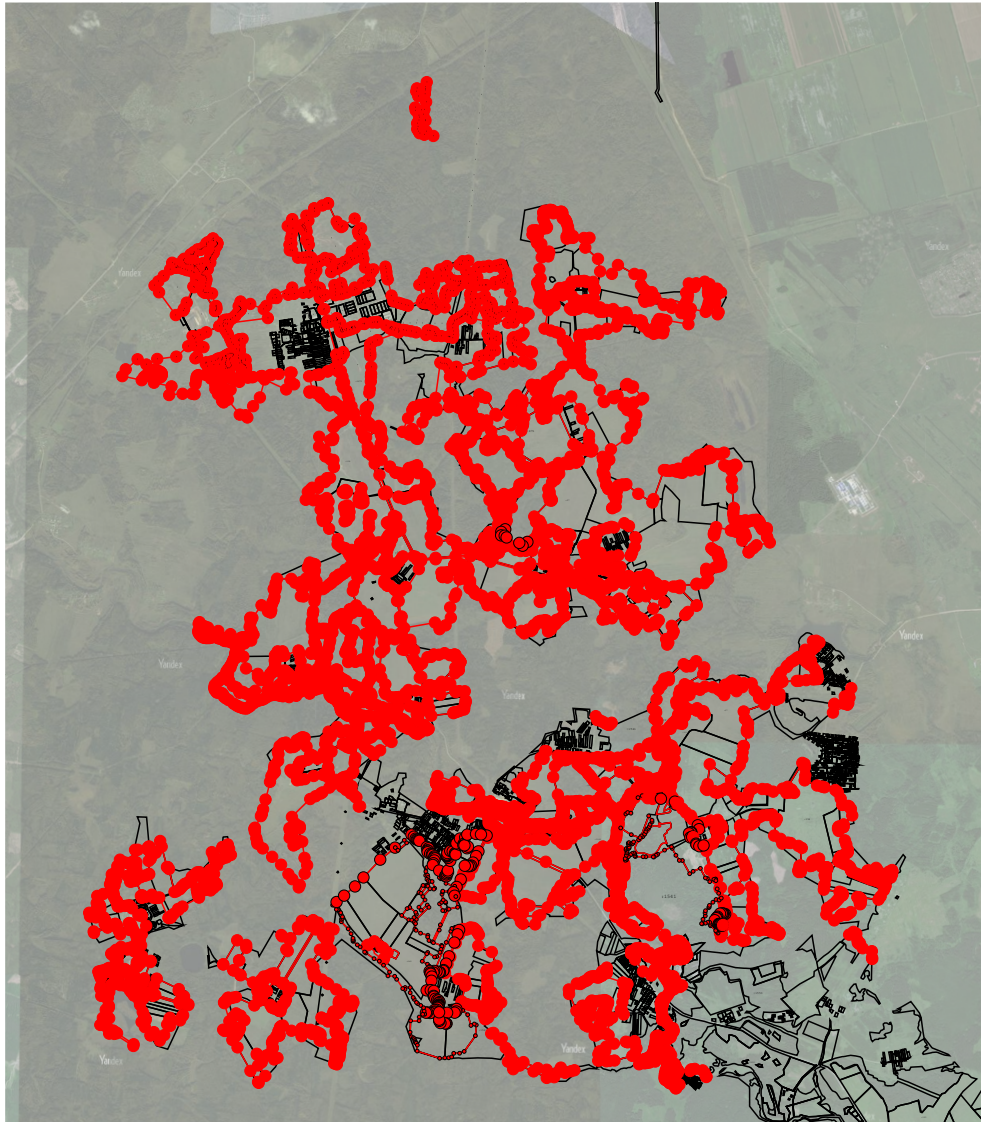
<b>1</b>	<b>2</b>	<b>3</b>	<b>4</b>	<b>5</b>	<b>6</b>
7060	290 548,92	2 205 091,74	Картометрический метод	0,10	—
7061	290 586,61	2 205 105,21		0,10	
7062	290 614,26	2 205 118,30		0,10	
7063	290 649,35	2 205 142,73		0,10	
7064	290 648,68	2 205 160,82		0,10	
7043	290 630,31	2 205 277,69		0,10	
CX-1(94)					
7065	289 622,68	2 205 858,02	Картометрический метод	0,10	—
7066	289 500,96	2 205 910,89		0,10	
7067	289 338,21	2 205 954,16		0,10	
7068	289 273,46	2 205 971,05		0,10	
7069	289 250,22	2 205 976,28		0,10	
7070	289 198,36	2 205 984,77		0,10	
7071	289 180,76	2 205 985,86		0,10	
7072	289 161,02	2 205 985,27		0,10	
7073	289 164,63	2 205 967,08		0,10	
7074	289 167,23	2 205 955,25		0,10	
7075	289 164,46	2 205 954,04		0,10	
7076	289 169,52	2 205 940,66		0,10	
7077	289 166,68	2 205 917,48		0,10	
7078	289 126,03	2 205 884,00		0,10	
7079	289 115,68	2 205 875,48		0,10	
7080	289 106,43	2 205 867,86		0,10	
7081	289 079,83	2 205 846,61		0,10	
7082	289 032,17	2 205 904,58		0,10	
7083	289 026,67	2 205 901,38		0,10	
7084	289 026,21	2 205 902,00		0,10	
7085	289 021,50	2 205 898,86		0,10	
7086	289 015,56	2 205 909,78		0,10	
7087	289 018,90	2 205 911,82		0,10	
7088	289 016,41	2 205 915,17		0,10	
7089	289 022,41	2 205 919,46		0,10	
7090	289 013,54	2 205 931,52		0,10	
7091	289 004,58	2 205 943,69		0,10	
7092	289 019,61	2 205 953,91		0,10	
7093	289 016,51	2 205 958,36		0,10	
7094	288 910,24	2 205 890,78		0,10	
7095	288 930,92	2 205 871,93		0,10	
7096	288 942,28	2 205 859,85		0,10	
7097	289 006,38	2 205 791,70	0,10		
7098	289 024,75	2 205 784,84	0,10		
7099	289 050,55	2 205 781,27	0,10		
7100	289 053,01	2 205 755,70	0,10		
7101	289 040,62	2 205 723,53	0,10		
7102	289 031,64	2 205 680,92	0,10		
7103	289 034,94	2 205 673,50	0,10		
7104	289 091,61	2 205 692,22	0,10		
7105	289 137,28	2 205 722,60	0,10		
7106	289 176,65	2 205 719,54	0,10		
7107	289 205,13	2 205 725,13	0,10		
7108	289 247,22	2 205 770,49	0,10		
7109	289 254,91	2 205 772,41	0,10		
7110	289 275,64	2 205 777,58	0,10		
7111	289 317,73	2 205 822,94	0,10		
7112	289 353,91	2 205 865,05	0,10		










**Раздел 4**  
**План границ объекта**



**Масштаб 1:100 000**

**Используемые условные знаки и обозначения:**

-  - - граница территориальной зоны
-  - - граница земельных участков, учтенных в ЕГРН
-  - - обозначение характерной точки границы территориальной зоны

Подпись \_\_\_\_\_ Дата «  2  » августа 20  23  г.

Место для оттиска печати (при наличии) лица, составившего описание местоположения границ объекта

Прохождение границы		Описание прохождения границы
от точки	до точки	
1	2	3
—	—	—