

ОПИСАНИЕ МЕСТОПОЛОЖЕНИЯ ГРАНИЦ
Зона застройки индивидуальными жилыми домами (Ж-1)

(наименование объекта, местоположение границ которого описано (далее - объект))

Раздел 1

Сведения об объекте

№ п/п	Характеристики объекта	Описание характеристик
1	2	3
1	Местоположение объекта	Ивановская область, р-н Лежневский, с/п Шильковское
2	Площадь объекта ± величина погрешности определения площади (P ± ΔP)	3 613 155 м ² ± 7 646 м ²
3	Иные характеристики объекта	<p>Вид объекта реестра границ: Территориальная зона</p> <p>Виды разрешенного использования земельных участков, расположенных в территориальной зоне:</p> <p>Основной вид разрешенного использования: Для индивидуального жилищного строительства</p> <p>Вспомогательные виды: Хранение автотранспорта</p> <p>Предельные размеры участков: максимальный = 3 000,00 минимальный = 400,00</p> <p>Основной вид разрешенного использования: Для ведения личного подсобного хозяйства (приусадебный земельный участок)</p> <p>Вспомогательные виды: Хранение автотранспорта</p> <p>Предельные размеры участков: максимальный = 5 000,00 минимальный = 400,00</p> <p>Основной вид разрешенного использования: Блокированная жилая застройка</p> <p>Вспомогательные виды: Хранение автотранспорта</p> <p>Предельные размеры участков: максимальный = 1 500,00 минимальный = 100,00</p> <p>Основной вид разрешенного использования: Малоэтажная многоквартирная жилая застройка</p> <p>Вспомогательные виды: Хранение автотранспорта</p> <p>Основной вид разрешенного использования: Дошкольное, начальное и среднее общее образование</p> <p>Вспомогательные виды: Хранение автотранспорта</p> <p>Основной вид разрешенного использования: Площадки для занятий спортом</p> <p>Вспомогательные виды: Хранение автотранспорта</p> <p>Основной вид разрешенного использования: Благоустройство территории</p> <p>Вспомогательные виды: Хранение автотранспорта</p> <p>Основной вид разрешенного использования: Общее пользование водными объектами</p> <p>Вспомогательные виды: Хранение автотранспорта</p> <p>Основной вид разрешенного использования: Земельные участки (территории) общего пользования</p> <p>Вспомогательные виды: Хранение автотранспорта</p> <p>Основной вид разрешенного использования: Ведение садоводства</p> <p>Вспомогательные виды: Хранение автотранспорта</p> <p>Предельные размеры участков: максимальный = 2 000,00 минимальный = 400,00</p> <p>Основной вид разрешенного использования: Амбулаторно-поликлиническое обслуживание</p> <p>Вспомогательные виды: Хранение автотранспорта</p> <p>Основной вид разрешенного использования: Связь</p> <p>Вспомогательные виды: Хранение автотранспорта</p> <p>Основной вид разрешенного использования: Предоставление коммунальных услуг</p> <p>Вспомогательные виды: Хранение автотранспорта</p> <p>Основной вид разрешенного использования: Улично-дорожная сеть</p> <p>Вспомогательные виды: Хранение автотранспорта</p> <p>Основной вид разрешенного использования: Размещение автомобильных дорог</p> <p>Вспомогательные виды: Хранение автотранспорта</p> <p>Основной вид разрешенного использования: Недропользование</p>

ОПИСАНИЕ МЕСТОПОЛОЖЕНИЯ ГРАНИЦ
Зона застройки индивидуальными жилыми домами (Ж-1)

(наименование объекта, местоположение границ которого описано (далее - объект))

Раздел 1

Сведения об объекте

№ п/п	Характеристики объекта	Описание характеристик
1	2	3
		Вспомогательные виды: Хранение автотранспорта Условно разрешенный вид разрешенного использования: Обслуживание жилой застройки Вспомогательные виды: Хранение автотранспорта Условно разрешенный вид разрешенного использования: Магазины Вспомогательные виды: Хранение автотранспорта Предельные размеры участков: минимальный = 300,00 Условно разрешенный вид разрешенного использования: Общественное питание Вспомогательные виды: Хранение автотранспорта Предельные размеры участков: минимальный = 300,00 Условно разрешенный вид разрешенного использования: Бытовое обслуживание Вспомогательные виды: Хранение автотранспорта Предельные размеры участков: минимальный = 300,00 Условно разрешенный вид разрешенного использования: Осуществление религиозных обрядов Вспомогательные виды: Хранение автотранспорта Предельные размеры участков: минимальный = 300,00 Условно разрешенный вид разрешенного использования: Обеспечение занятий спортом в помещениях Вспомогательные виды: Хранение автотранспорта Предельные размеры участков: минимальный = 300,00

Раздел 2

Сведения о местоположении границ объекта

1. Система координат МСК-37, зона 2					
2. Сведения о характерных точках границ объекта					
Обозначение характерных точек границ	Координаты, м		Метод определения координат характерной точки	Средняя квадратическая погрешность положения характерной точки (Mt), м	Описание обозначения точки на местности (при наличии)
	X	Y			
1	2	3	4	5	6
Ж-1(1)					
1	296 673,74	2 200 052,53	Картометрический метод	0,10	—
2	296 692,34	2 200 049,61		0,10	
3	296 725,34	2 200 046,11		0,10	
4	296 758,39	2 200 042,67		0,10	
5	296 791,52	2 200 039,17		0,10	
6	296 824,71	2 200 036,06		0,10	
7	296 857,56	2 200 033,01		0,10	
8	296 859,65	2 200 032,88		0,10	
9	296 872,32	2 200 031,69		0,10	
11	296 864,19	2 199 956,44		0,10	
12	296 878,65	2 199 954,52		0,10	
13	297 044,32	2 199 932,38		0,10	
14	296 974,51	2 199 400,76		0,10	
15	296 961,91	2 199 395,75		0,10	
16	296 948,86	2 199 392,58		0,10	
17	296 927,03	2 199 417,29		0,10	
18	296 897,59	2 199 429,73		0,10	
19	296 841,95	2 199 449,13		0,10	
20	296 817,84	2 199 461,06		0,10	
21	296 792,25	2 199 478,02		0,10	
22	296 769,53	2 199 506,64		0,10	
23	296 764,56	2 199 551,07		0,10	
24	296 769,66	2 199 597,81		0,10	
25	296 497,67	2 199 634,88		0,10	
26	296 504,32	2 199 688,10		0,10	
27	296 534,55	2 199 684,00		0,10	
28	296 564,77	2 199 679,90		0,10	
29	296 594,99	2 199 675,80		0,10	
30	296 625,22	2 199 671,70		0,10	
31	296 655,44	2 199 667,59		0,10	
32	296 685,66	2 199 663,49		0,10	
33	296 715,88	2 199 659,39		0,10	
34	296 746,11	2 199 655,29		0,10	
35	296 776,33	2 199 651,20		0,10	
36	296 778,19	2 199 666,08		0,10	
37	296 748,02	2 199 670,17		0,10	
38	296 717,84	2 199 674,27		0,10	
39	296 687,67	2 199 678,36		0,10	
40	296 657,50	2 199 682,46		0,10	
41	296 627,33	2 199 686,55		0,10	
42	296 597,15	2 199 690,64		0,10	
43	296 566,98	2 199 694,74		0,10	
44	296 536,81	2 199 698,83		0,10	
45	296 506,47	2 199 702,95		0,10	
46	296 513,11	2 199 756,17		0,10	
47	296 519,76	2 199 809,40		0,10	

Раздел 2

Сведения о местоположении границ объекта

1	2	3	4	5	6
48	296 550,11	2 199 805,32	Картометрический метод	0,10	—
49	296 580,28	2 199 801,26		0,10	
50	296 610,46	2 199 797,20		0,10	
51	296 640,64	2 199 793,14		0,10	
52	296 670,82	2 199 789,09		0,10	
53	296 701,00	2 199 785,03		0,10	
54	296 731,17	2 199 780,97		0,10	
55	296 761,35	2 199 776,91		0,10	
56	296 791,53	2 199 772,85		0,10	
57	296 793,39	2 199 787,73		0,10	
58	296 763,21	2 199 791,79		0,10	
59	296 733,03	2 199 795,85		0,10	
60	296 702,86	2 199 799,91		0,10	
61	296 672,68	2 199 803,97		0,10	
62	296 642,50	2 199 808,02		0,10	
63	296 612,32	2 199 812,08		0,10	
64	296 582,14	2 199 816,14		0,10	
65	296 551,97	2 199 820,20		0,10	
66	296 521,62	2 199 824,28		0,10	
67	296 528,26	2 199 877,51		0,10	
68	296 534,91	2 199 930,74		0,10	
69	296 565,26	2 199 926,69		0,10	
70	296 595,44	2 199 922,67		0,10	
71	296 625,62	2 199 918,64		0,10	
72	296 655,80	2 199 914,62		0,10	
73	296 685,99	2 199 910,60		0,10	
74	296 716,17	2 199 906,57		0,10	
75	296 746,35	2 199 902,55		0,10	
76	296 776,54	2 199 898,52		0,10	
77	296 806,72	2 199 894,50		0,10	
78	296 808,59	2 199 909,39		0,10	
79	296 778,40	2 199 913,41		0,10	
80	296 748,21	2 199 917,44		0,10	
81	296 718,03	2 199 921,46		0,10	
82	296 687,85	2 199 925,48		0,10	
83	296 657,66	2 199 929,51		0,10	
84	296 627,48	2 199 933,53		0,10	
85	296 597,30	2 199 937,55		0,10	
86	296 567,12	2 199 941,57	0,10		
87	296 536,76	2 199 945,62	0,10		
88	296 536,78	2 199 945,74	0,10		
89	296 543,48	2 199 999,38	0,10		
90	296 549,94	2 200 046,36	0,10		
91	296 558,63	2 200 045,43	0,10		
92	296 558,47	2 200 043,68	0,10		
93	296 580,84	2 200 041,40	0,10		
94	296 614,49	2 200 038,15	0,10		
95	296 650,24	2 200 034,55	0,10		
96	296 654,36	2 200 034,15	0,10		
97	296 671,31	2 200 031,83	0,10		
1	296 673,74	2 200 052,53	0,10		
Ж-1(2)					
98	290 864,06	2 201 436,25	Картометрический метод	0,10	—
99	290 859,96	2 201 420,45		0,10	
100	290 907,36	2 201 379,53		0,10	

Раздел 2

Сведения о местоположении границ объекта

1	2	3	4	5	6
101	291 169,33	2 201 430,39	Картометрический метод	0,10	—
102	291 236,25	2 201 339,72		0,10	
103	291 205,56	2 201 298,28		0,10	
104	291 172,33	2 201 253,42		0,10	
105	291 148,68	2 201 230,36		0,10	
106	291 127,76	2 201 199,74		0,10	
107	291 102,91	2 201 180,64		0,10	
108	291 073,81	2 201 159,12		0,10	
109	291 049,24	2 201 147,60		0,10	
110	291 038,93	2 201 122,44		0,10	
111	291 045,42	2 201 110,95		0,10	
112	291 037,06	2 201 104,51		0,10	
113	291 027,98	2 201 095,92		0,10	
114	291 019,95	2 201 088,32		0,10	
115	291 012,00	2 201 081,86		0,10	
116	291 033,17	2 201 051,24		0,10	
117	291 027,35	2 201 046,76		0,10	
118	291 025,00	2 201 050,12		0,10	
119	290 852,43	2 201 041,84		0,10	
120	290 835,14	2 201 059,03		0,10	
121	290 818,34	2 201 063,16		0,10	
122	290 802,20	2 201 081,58		0,10	
123	290 806,60	2 201 091,26		0,10	
124	290 864,67	2 201 121,95		0,10	
125	290 883,27	2 201 126,87		0,10	
126	290 732,29	2 201 355,27		0,10	
127	290 721,20	2 201 373,22		0,10	
128	290 683,85	2 201 418,48		0,10	
129	290 801,36	2 201 427,98	0,10		
130	290 837,12	2 201 433,14	0,10		
98	290 864,06	2 201 436,25	0,10		
Вырез 1 из 1					
131	290 800,61	2 201 422,87	Картометрический метод	0,10	—
132	290 803,91	2 201 413,92		0,10	
133	290 793,80	2 201 410,44		0,10	
134	290 791,21	2 201 419,62		0,10	
131	290 800,61	2 201 422,87		0,10	
Ж-1(3)					
135	287 827,41	2 204 788,44	Картометрический метод	0,10	—
136	287 827,09	2 204 743,07		0,10	
137	287 830,27	2 204 693,23		0,10	
138	287 833,47	2 204 643,00		0,10	
139	287 788,38	2 204 490,46		0,10	
140	287 753,53	2 204 442,34		0,10	
141	287 558,45	2 204 442,33		0,10	
142	287 522,89	2 204 442,34		0,10	
143	287 501,32	2 204 498,76		0,10	
144	287 447,48	2 204 512,77		0,10	
145	287 472,32	2 204 671,18		0,10	
146	287 526,21	2 204 726,08		0,10	
147	287 590,92	2 204 739,36		0,10	
148	287 600,87	2 204 750,97		0,10	
149	287 590,92	2 204 759,27		0,10	
150	287 545,40	2 204 758,29		0,10	
151	287 529,52	2 204 759,27		0,10	

Раздел 2

Сведения о местоположении границ объекта

1	2	3	4	5	6
152	287 506,29	2 204 765,91	Картометрический метод	0,10	—
153	287 508,83	2 204 775,81		0,10	
154	287 519,12	2 204 775,64		0,10	
155	287 547,12	2 204 775,24		0,10	
135	287 827,41	2 204 788,44		0,10	
Ж-1(4)					
156	295 508,49	2 204 162,63	Картометрический метод	0,10	—
157	295 725,20	2 204 080,98		0,10	
158	295 834,57	2 204 048,30		0,10	
159	295 988,85	2 203 942,87		0,10	
160	295 957,29	2 203 864,19		0,10	
161	295 941,17	2 203 825,06		0,10	
162	295 907,93	2 203 838,33		0,10	
163	295 546,98	2 203 972,50		0,10	
164	295 524,26	2 203 981,25		0,10	
165	295 504,38	2 203 989,19		0,10	
166	295 409,62	2 204 023,69		0,10	
167	295 411,19	2 204 028,03		0,10	
168	295 430,37	2 204 081,76		0,10	
169	295 450,16	2 204 131,31		0,10	
170	295 462,62	2 204 162,30		0,10	
156	295 508,49	2 204 162,63	0,10		
Ж-1(5)					
171	288 416,29	2 204 761,16	Картометрический метод	0,10	—
172	288 430,05	2 204 750,42		0,10	
173	288 446,35	2 204 737,70		0,10	
174	288 462,65	2 204 724,98		0,10	
175	288 478,95	2 204 712,26		0,10	
176	288 495,26	2 204 699,53		0,10	
177	288 511,56	2 204 686,81		0,10	
178	288 527,86	2 204 674,09		0,10	
179	288 544,16	2 204 661,37		0,10	
180	288 560,46	2 204 648,65		0,10	
181	288 576,76	2 204 635,93		0,10	
182	288 593,07	2 204 623,20		0,10	
183	288 605,65	2 204 613,38		0,10	
184	288 593,00	2 204 573,54		0,10	
185	288 576,18	2 204 548,71		0,10	
186	288 518,16	2 204 512,34		0,10	
187	288 513,68	2 204 500,47		0,10	
188	288 501,18	2 204 458,61		0,10	
189	288 496,66	2 204 454,82		0,10	
190	288 452,89	2 204 418,11		0,10	
191	288 399,13	2 204 419,15		0,10	
192	288 379,05	2 204 418,12		0,10	
193	288 378,22	2 204 387,42		0,10	
194	288 344,77	2 204 355,95		0,10	
195	288 255,82	2 204 632,95		0,10	
196	288 236,97	2 204 686,41	0,10		
197	288 258,12	2 204 692,82	0,10		
198	288 262,53	2 204 694,15	0,10		
199	288 271,19	2 204 696,77	0,10		
200	288 281,05	2 204 699,55	0,10		
201	288 281,42	2 204 700,16	0,10		
202	288 319,23	2 204 713,28	0,10		

Раздел 2

Сведения о местоположении границ объекта					
1	2	3	4	5	6
203	288 364,26	2 204 735,49	Картометрический метод	0,10	—
171	288 416,29	2 204 761,16		0,10	
Ж-1(6)					
204	288 701,85	2 204 667,50	Картометрический метод	0,10	—
205	288 827,91	2 204 582,34		0,10	
206	288 881,22	2 204 546,32		0,10	
207	288 917,26	2 204 521,97		0,10	
208	288 824,77	2 204 483,69		0,10	
209	288 860,36	2 204 397,98		0,10	
210	288 890,73	2 204 331,14		0,10	
211	288 891,10	2 204 330,15		0,10	
212	288 880,29	2 204 326,52		0,10	
213	288 845,02	2 204 314,66		0,10	
214	288 794,76	2 204 297,78		0,10	
215	288 782,60	2 204 296,38		0,10	
216	288 672,99	2 204 283,76		0,10	
217	288 670,84	2 204 284,39		0,10	
218	288 649,81	2 204 328,18		0,10	
219	288 616,51	2 204 397,51		0,10	
220	288 631,27	2 204 461,20		0,10	
221	288 622,57	2 204 541,79		0,10	
222	288 672,86	2 204 662,79		0,10	
204	288 701,85	2 204 667,50		0,10	
Ж-1(7)					
223	290 194,83	2 203 915,05	Картометрический метод	0,10	—
224	290 197,89	2 203 914,84		0,10	
225	290 202,68	2 203 914,99		0,10	
226	290 202,69	2 203 914,05		0,10	
227	290 243,34	2 203 911,61		0,10	
228	290 271,46	2 203 912,43		0,10	
229	290 277,11	2 203 912,32		0,10	
230	290 276,99	2 203 890,97		0,10	
231	290 277,18	2 203 865,81		0,10	
232	290 284,29	2 203 866,17		0,10	
233	290 283,80	2 203 870,20		0,10	
234	290 285,89	2 203 870,46		0,10	
235	290 284,83	2 203 877,14		0,10	
236	290 311,77	2 203 879,39		0,10	
237	290 317,46	2 203 879,86		0,10	
238	290 314,59	2 203 860,81		0,10	
239	290 311,77	2 203 860,73		0,10	
240	290 311,77	2 203 858,22		0,10	
241	290 295,00	2 203 858,22		0,10	
242	290 295,03	2 203 839,96		0,10	
243	290 311,65	2 203 840,81		0,10	
244	290 310,22	2 203 819,95		0,10	
245	290 295,07	2 203 819,76		0,10	
246	290 295,32	2 203 688,57		0,10	
247	290 310,80	2 203 687,92		0,10	
248	290 310,16	2 203 591,16		0,10	
249	290 301,77	2 203 581,48		0,10	
250	290 296,77	2 203 485,69		0,10	
251	290 299,68	2 203 417,95		0,10	
252	290 310,00	2 203 409,24		0,10	
253	290 309,84	2 203 353,77	0,10		

Раздел 2

Сведения о местоположении границ объекта

1	2	3	4	5	6
254	290 307,90	2 203 339,57	Картометрический метод	0,10	—
255	290 317,25	2 203 267,97		0,10	
256	290 290,16	2 203 263,13		0,10	
257	290 290,48	2 203 255,07		0,10	
258	290 243,09	2 203 255,35		0,10	
259	290 243,49	2 203 244,26		0,10	
260	290 230,66	2 203 243,76		0,10	
261	290 230,49	2 203 241,47		0,10	
262	290 227,50	2 203 241,53		0,10	
263	290 202,88	2 203 241,85		0,10	
264	290 194,15	2 203 239,05		0,10	
265	290 172,47	2 203 239,94		0,10	
266	290 172,67	2 203 242,93		0,10	
267	290 173,34	2 203 255,83		0,10	
268	290 174,01	2 203 268,70		0,10	
269	290 180,53	2 203 268,28		0,10	
270	290 181,55	2 203 286,09		0,10	
271	290 182,69	2 203 307,53		0,10	
272	290 184,11	2 203 336,20		0,10	
273	290 189,75	2 203 444,26		0,10	
274	290 191,28	2 203 470,37		0,10	
275	290 194,69	2 203 469,99		0,10	
276	290 197,30	2 203 490,96		0,10	
277	290 197,63	2 203 510,98		0,10	
278	290 196,36	2 203 544,59		0,10	
279	290 196,41	2 203 567,96		0,10	
280	290 196,36	2 203 588,17		0,10	
281	290 197,06	2 203 652,16		0,10	
282	290 197,36	2 203 677,73		0,10	
283	290 196,38	2 203 697,54		0,10	
284	290 194,92	2 203 772,41		0,10	
285	290 194,89	2 203 784,69		0,10	
286	290 194,94	2 203 802,62		0,10	
287	290 194,56	2 203 862,55	0,10		
288	290 194,54	2 203 890,38	0,10		
223	290 194,83	2 203 915,05	0,10		
Ж-1(8)					
289	290 952,27	2 201 775,38	Картометрический метод	0,10	—
290	291 017,50	2 201 770,80		0,10	
291	291 021,00	2 201 759,03		0,10	
292	291 028,67	2 201 662,18		0,10	
293	290 937,38	2 201 628,09		0,10	
294	290 901,43	2 201 537,99		0,10	
295	290 882,44	2 201 507,02		0,10	
296	290 868,29	2 201 452,54		0,10	
297	290 835,77	2 201 448,50		0,10	
298	290 798,07	2 201 444,53		0,10	
299	290 798,99	2 201 435,89		0,10	
300	290 789,67	2 201 434,95		0,10	
301	290 755,12	2 201 438,13		0,10	
302	290 728,06	2 201 440,64		0,10	
303	290 716,03	2 201 440,30		0,10	
304	290 684,43	2 201 531,57		0,10	
305	290 722,41	2 201 540,46		0,10	
306	290 745,47	2 201 545,17		0,10	

Раздел 2

Сведения о местоположении границ объекта

1	2	3	4	5	6		
307	290 743,33	2 201 568,38	Картометрический метод	0,10	—		
308	290 793,48	2 201 563,79		0,10			
309	290 800,20	2 201 562,30		0,10			
310	290 823,80	2 201 556,74		0,10			
311	290 839,70	2 201 554,54		0,10			
312	290 860,68	2 201 554,95		0,10			
313	290 860,34	2 201 572,83		0,10			
314	290 842,89	2 201 572,69		0,10			
315	290 842,98	2 201 571,08		0,10			
316	290 839,63	2 201 562,17		0,10			
317	290 835,67	2 201 561,22		0,10			
318	290 807,64	2 201 564,53		0,10			
319	290 812,58	2 201 587,21		0,10			
320	290 783,48	2 201 592,82		0,10			
321	290 780,22	2 201 571,23		0,10			
322	290 771,31	2 201 574,72		0,10			
323	290 748,45	2 201 578,00		0,10			
324	290 731,03	2 201 579,34		0,10			
325	290 732,05	2 201 569,19		0,10			
326	290 727,09	2 201 568,57		0,10			
327	290 705,18	2 201 596,14		0,10			
328	290 687,50	2 201 649,26		0,10			
329	290 712,74	2 201 665,06		0,10			
330	290 760,62	2 201 679,99		0,10			
331	290 769,52	2 201 681,83		0,10			
332	290 858,36	2 201 762,32		0,10			
333	290 942,23	2 201 736,74		0,10			
289	290 952,27	2 201 775,38		0,10			
Ж-1(9)							
334	296 743,73	2 202 707,40	Картометрический метод	0,10	—		
335	296 747,24	2 202 492,98		0,10			
336	296 747,29	2 202 469,04		0,10			
337	296 747,33	2 202 447,42		0,10			
338	296 748,61	2 202 426,71		0,10			
339	296 756,71	2 202 368,22		0,10			
340	296 758,53	2 202 362,76		0,10			
341	296 664,03	2 202 359,02		0,10			
342	296 569,00	2 202 357,50		0,10			
343	296 567,50	2 202 476,12		0,10			
344	296 565,64	2 202 485,40		0,10			
345	296 567,38	2 202 485,75		0,10			
346	296 564,62	2 202 704,79		0,10			
334	296 743,73	2 202 707,40		0,10			
Ж-1(10)							
347	293 728,84	2 201 909,47		Картометрический метод		0,10	—
348	293 838,35	2 201 887,23	0,10				
349	293 894,74	2 201 858,91	0,10				
350	293 892,01	2 201 719,91	0,10				
351	293 871,25	2 201 703,96	0,10				
352	293 824,78	2 201 668,25	0,10				
353	293 760,10	2 201 618,54	0,10				
354	293 746,21	2 201 613,06	0,10				
355	293 726,97	2 201 607,98	0,10				
356	293 716,58	2 201 623,35	0,10				
357	293 705,93	2 201 639,45	0,10				

Раздел 2

Сведения о местоположении границ объекта

1	2	3	4	5	6
358	293 693,31	2 201 656,17	Картометрический метод	0,10	—
359	293 681,85	2 201 670,85		0,10	
360	293 665,88	2 201 694,38		0,10	
361	293 651,81	2 201 713,82		0,10	
362	293 637,30	2 201 733,03		0,10	
363	293 623,78	2 201 751,41		0,10	
364	293 590,63	2 201 788,77		0,10	
365	293 588,15	2 201 789,57		0,10	
366	293 577,62	2 201 806,95		0,10	
367	293 593,56	2 201 819,68		0,10	
368	293 665,82	2 201 869,96		0,10	
347	293 728,84	2 201 909,47	0,10		
Ж-1(11)					
369	292 395,71	2 200 373,85	Картометрический метод	0,10	—
370	292 506,94	2 200 365,62		0,10	
371	292 595,13	2 200 352,73		0,10	
372	292 617,46	2 200 345,59		0,10	
373	292 647,04	2 200 338,04		0,10	
374	292 579,70	2 200 151,74		0,10	
375	292 554,85	2 200 154,16		0,10	
376	292 527,68	2 200 157,76		0,10	
377	292 485,00	2 200 166,00		0,10	
378	292 439,14	2 200 176,46		0,10	
379	292 408,53	2 200 183,38		0,10	
380	292 380,86	2 200 193,39		0,10	
381	292 346,70	2 200 203,40		0,10	
382	292 278,67	2 200 214,74		0,10	
383	292 304,41	2 200 324,90		0,10	
384	292 363,03	2 200 364,70		0,10	
385	292 376,09	2 200 368,36		0,10	
369	292 395,71	2 200 373,85	0,10		
Ж-1(12)					
386	290 521,07	2 201 486,24	Картометрический метод	0,10	—
387	290 528,93	2 201 451,36		0,10	
388	290 536,79	2 201 433,45		0,10	
389	290 533,25	2 201 432,07		0,10	
390	290 542,14	2 201 392,41		0,10	
391	290 545,84	2 201 393,46		0,10	
392	290 546,39	2 201 393,62		0,10	
393	290 547,39	2 201 390,61		0,10	
394	290 553,42	2 201 372,50		0,10	
395	290 557,27	2 201 360,95		0,10	
396	290 559,13	2 201 355,36		0,10	
397	290 554,06	2 201 353,88		0,10	
398	290 590,72	2 201 177,35		0,10	
399	290 587,61	2 201 153,48		0,10	
400	290 583,18	2 201 136,40		0,10	
401	290 553,88	2 201 104,01		0,10	
402	290 495,63	2 201 039,61		0,10	
403	290 371,23	2 201 315,82		0,10	
386	290 521,07	2 201 486,24		0,10	
Ж-1(13)					
404	290 476,25	2 202 569,20	Картометрический метод	0,10	—
405	290 468,47	2 202 316,47		0,10	
406	290 488,04	2 202 287,32		0,10	

Раздел 2

Сведения о местоположении границ объекта

1	2	3	4	5	6
407	290 491,38	2 202 280,52	Картометрический метод	0,10	—
408	290 494,26	2 202 280,19		0,10	
409	290 495,36	2 202 277,85		0,10	
410	290 489,31	2 202 236,56		0,10	
411	290 491,93	2 202 223,87		0,10	
412	290 494,74	2 202 219,81		0,10	
413	290 500,01	2 202 212,18		0,10	
414	290 508,25	2 202 200,26		0,10	
415	290 525,85	2 202 168,27		0,10	
416	290 532,27	2 202 159,89		0,10	
417	290 538,31	2 202 150,10		0,10	
418	290 542,43	2 202 143,42		0,10	
419	290 575,03	2 202 086,13		0,10	
420	290 574,30	2 202 082,84		0,10	
421	290 550,56	2 202 069,99		0,10	
422	290 519,53	2 202 129,29		0,10	
423	290 503,43	2 202 156,41		0,10	
424	290 485,86	2 202 175,93		0,10	
425	290 479,63	2 202 201,24		0,10	
426	290 475,02	2 202 210,00		0,10	
427	290 467,53	2 202 225,48		0,10	
428	290 451,35	2 202 256,75		0,10	
429	290 449,29	2 202 258,90		0,10	
430	290 444,81	2 202 267,06		0,10	
431	290 439,93	2 202 276,29		0,10	
432	290 434,16	2 202 285,33		0,10	
433	290 428,33	2 202 293,83		0,10	
434	290 405,00	2 202 278,37		0,10	
435	290 396,75	2 202 271,79		0,10	
436	290 391,79	2 202 279,51		0,10	
437	290 386,51	2 202 287,52		0,10	
438	290 355,94	2 202 273,08		0,10	
439	290 348,45	2 202 268,45		0,10	
440	290 334,59	2 202 290,20		0,10	
441	290 325,42	2 202 309,10		0,10	
442	290 314,69	2 202 332,56		0,10	
443	290 308,22	2 202 345,01		0,10	
444	290 313,75	2 202 347,09		0,10	
445	290 350,55	2 202 360,41		0,10	
446	290 356,28	2 202 346,58		0,10	
447	290 369,11	2 202 351,69		0,10	
448	290 360,80	2 202 377,05		0,10	
449	290 352,28	2 202 404,43		0,10	
450	290 341,00	2 202 431,70		0,10	
451	290 327,48	2 202 475,81		0,10	
452	290 319,88	2 202 472,45		0,10	
453	290 326,33	2 202 449,44	0,10		
454	290 342,35	2 202 398,93	0,10		
455	290 292,18	2 202 375,71	0,10		
456	290 268,00	2 202 422,00	0,10		
457	290 259,21	2 202 443,99	0,10		
458	290 256,54	2 202 453,58	0,10		
459	290 256,55	2 202 491,88	0,10		
460	290 256,32	2 202 502,14	0,10		
404	290 476,25	2 202 569,20	0,10		

Раздел 2

Сведения о местоположении границ объекта

1	2	3	4	5	6
Ж-1(14)					
461	289 108,00	2 198 599,32	Картометрический метод	0,10	—
462	289 191,27	2 198 561,16		0,10	
463	289 207,49	2 198 554,46		0,10	
464	289 366,42	2 198 483,95		0,10	
465	289 356,27	2 198 442,29		0,10	
466	289 364,14	2 198 439,39		0,10	
467	289 367,05	2 198 416,17		0,10	
468	289 364,60	2 198 405,24		0,10	
469	289 384,29	2 198 397,32		0,10	
470	289 384,54	2 198 397,86		0,10	
471	289 403,76	2 198 390,75		0,10	
472	289 400,26	2 198 382,74		0,10	
473	289 375,22	2 198 317,21		0,10	
474	289 356,04	2 198 323,93		0,10	
475	289 337,10	2 198 330,63		0,10	
476	289 315,66	2 198 338,22		0,10	
477	289 314,10	2 198 338,77		0,10	
478	289 296,39	2 198 347,29		0,10	
479	289 250,27	2 198 368,27		0,10	
480	289 229,54	2 198 377,86		0,10	
481	289 220,47	2 198 382,70		0,10	
482	289 200,19	2 198 392,14		0,10	
483	289 181,73	2 198 402,04		0,10	
484	289 162,33	2 198 410,98		0,10	
485	289 142,89	2 198 420,21		0,10	
486	289 124,73	2 198 428,94		0,10	
487	289 067,37	2 198 459,26		0,10	
488	289 039,41	2 198 476,41		0,10	
489	289 025,42	2 198 484,98		0,10	
490	289 029,33	2 198 499,82		0,10	
491	289 056,35	2 198 532,74	0,10		
461	289 108,00	2 198 599,32	0,10		
Ж-1(15)					
492	289 083,56	2 198 358,62	Картометрический метод	0,10	—
493	289 091,92	2 198 356,85		0,10	
494	289 114,23	2 198 351,48		0,10	
495	289 153,08	2 198 342,47		0,10	
496	289 174,63	2 198 337,13		0,10	
497	289 215,86	2 198 325,54		0,10	
498	289 236,38	2 198 320,00		0,10	
499	289 257,86	2 198 313,59		0,10	
500	289 282,28	2 198 304,54		0,10	
501	289 298,66	2 198 298,80		0,10	
502	289 317,85	2 198 290,32		0,10	
503	289 336,49	2 198 280,12		0,10	
504	289 357,43	2 198 268,35		0,10	
505	289 358,97	2 198 265,73		0,10	
506	289 359,13	2 198 263,96		0,10	
507	289 357,41	2 198 258,62		0,10	
508	289 358,86	2 198 257,75		0,10	
509	289 350,00	2 198 225,87		0,10	
510	289 348,78	2 198 221,10		0,10	
511	289 343,06	2 198 200,90		0,10	
512	289 338,11	2 198 168,53	0,10		

Раздел 2

Сведения о местоположении границ объекта

1	2	3	4	5	6
513	289 336,63	2 198 159,16	Картометрический метод	0,10	—
514	289 335,20	2 198 150,00		0,10	
515	289 330,28	2 198 146,36		0,10	
516	289 328,64	2 198 123,18		0,10	
517	289 327,36	2 198 093,18		0,10	
518	289 326,48	2 198 071,11		0,10	
519	289 326,83	2 198 049,16		0,10	
520	289 324,61	2 198 007,85		0,10	
521	289 323,99	2 197 991,64		0,10	
522	289 323,11	2 197 967,86		0,10	
523	289 322,83	2 197 951,45		0,10	
524	289 322,22	2 197 931,22		0,10	
525	289 288,94	2 197 938,93		0,10	
526	289 261,67	2 197 945,14		0,10	
527	289 263,92	2 197 974,30		0,10	
528	289 264,89	2 197 986,84		0,10	
529	289 270,01	2 198 051,85		0,10	
530	289 271,77	2 198 073,85		0,10	
531	289 273,52	2 198 095,78		0,10	
532	289 274,07	2 198 102,71		0,10	
533	289 266,29	2 198 196,92		0,10	
534	289 237,07	2 198 136,19		0,10	
535	289 144,39	2 198 220,05		0,10	
536	289 151,96	2 198 251,14		0,10	
537	289 153,07	2 198 255,70		0,10	
538	289 151,22	2 198 256,55		0,10	
539	289 131,40	2 198 265,47		0,10	
540	289 006,45	2 198 322,15		0,10	
541	289 018,59	2 198 327,92		0,10	
542	289 022,94	2 198 329,95		0,10	
543	289 066,50	2 198 350,55		0,10	
492	289 083,56	2 198 358,62		0,10	
Ж-1(16)					
544	291 491,31	2 204 333,47	Картометрический метод	0,10	—
545	291 495,02	2 204 292,65		0,10	
546	291 524,41	2 204 228,49		0,10	
547	291 527,80	2 204 202,24		0,10	
548	291 528,26	2 204 170,79		0,10	
549	291 531,05	2 204 144,94		0,10	
550	291 533,88	2 204 116,99		0,10	
551	291 538,00	2 204 032,71		0,10	
552	291 374,68	2 204 018,75		0,10	
553	291 374,25	2 204 043,51		0,10	
554	291 372,20	2 204 065,59		0,10	
555	291 367,37	2 204 108,18		0,10	
556	291 364,50	2 204 133,09		0,10	
557	291 361,32	2 204 158,17		0,10	
558	291 357,91	2 204 186,77		0,10	
559	291 355,45	2 204 205,81		0,10	
560	291 355,04	2 204 213,32		0,10	
561	291 343,23	2 204 321,02		0,10	
562	291 409,28	2 204 326,87		0,10	
544	291 491,31	2 204 333,47		0,10	
Ж-1(17)					
563	291 515,01	2 204 022,13	Картометрический метод	0,10	—

Раздел 2

Сведения о местоположении границ объекта

1	2	3	4	5	6
564	291 565,05	2 204 014,65	Картометрический метод	0,10	—
565	291 593,53	2 204 010,47		0,10	
566	291 589,55	2 203 984,85		0,10	
567	291 586,74	2 203 954,25		0,10	
568	291 591,09	2 203 914,09		0,10	
569	291 602,26	2 203 917,48		0,10	
570	291 605,70	2 203 813,00		0,10	
571	291 599,51	2 203 810,38		0,10	
572	291 577,54	2 203 804,20		0,10	
573	291 570,68	2 203 749,97		0,10	
574	291 558,71	2 203 726,52		0,10	
575	291 558,62	2 203 721,06		0,10	
576	291 545,90	2 203 707,36		0,10	
577	291 538,26	2 203 686,63		0,10	
578	291 528,97	2 203 687,96		0,10	
579	291 529,49	2 203 674,45		0,10	
580	291 527,55	2 203 669,78		0,10	
581	291 528,26	2 203 664,61		0,10	
582	291 520,57	2 203 645,08		0,10	
583	291 513,95	2 203 629,20		0,10	
584	291 501,18	2 203 616,70		0,10	
585	291 459,92	2 203 594,72		0,10	
586	291 333,85	2 203 533,38		0,10	
587	291 334,52	2 203 586,77		0,10	
588	291 334,46	2 203 605,40		0,10	
589	291 331,08	2 203 624,54		0,10	
590	291 325,61	2 203 641,72		0,10	
591	291 301,72	2 203 699,29		0,10	
592	291 343,60	2 203 715,90		0,10	
593	291 376,60	2 203 718,02		0,10	
594	291 377,51	2 203 667,29		0,10	
595	291 388,13	2 203 642,29		0,10	
596	291 417,72	2 203 654,21		0,10	
597	291 448,31	2 203 666,54		0,10	
598	291 458,01	2 203 666,60		0,10	
599	291 460,84	2 203 680,89		0,10	
600	291 461,46	2 203 684,05		0,10	
601	291 462,70	2 203 724,32		0,10	
602	291 462,86	2 203 746,13		0,10	
603	291 467,84	2 203 776,85		0,10	
604	291 470,14	2 203 778,83		0,10	
605	291 502,56	2 203 777,08		0,10	
606	291 502,72	2 203 779,37		0,10	
607	291 502,72	2 203 786,89		0,10	
608	291 512,53	2 203 786,28		0,10	
609	291 514,17	2 203 825,60		0,10	
610	291 563,79	2 203 828,03		0,10	
611	291 563,06	2 203 873,70		0,10	
612	291 510,03	2 203 869,71	0,10		
613	291 509,16	2 203 924,26	0,10		
614	291 507,02	2 203 964,26	0,10		
615	291 509,75	2 203 994,71	0,10		
563	291 515,01	2 204 022,13	0,10		
Ж-1(18)					
616	287 751,82	2 205 111,72	Картометрический метод	0,10	—

Раздел 2

Сведения о местоположении границ объекта

1	2	3	4	5	6
617	287 766,60	2 205 082,40	Картометрический метод	0,10	—
618	287 789,69	2 205 099,84		0,10	
619	287 816,44	2 205 110,58		0,10	
620	287 836,57	2 205 107,07		0,10	
621	287 861,23	2 205 101,76		0,10	
622	287 908,74	2 205 087,46		0,10	
623	287 944,56	2 205 078,70		0,10	
624	287 919,51	2 205 061,28		0,10	
625	287 886,73	2 205 039,78		0,10	
626	287 889,19	2 205 033,80		0,10	
627	287 891,90	2 205 035,57		0,10	
628	287 903,03	2 205 042,82		0,10	
629	287 948,33	2 205 070,95		0,10	
630	287 979,67	2 205 085,63		0,10	
631	288 007,72	2 205 091,43		0,10	
632	288 021,77	2 205 089,95		0,10	
633	288 027,07	2 205 081,27		0,10	
634	288 029,06	2 205 077,97		0,10	
635	288 030,66	2 205 075,23		0,10	
636	288 037,07	2 205 079,09		0,10	
637	288 074,63	2 205 057,79		0,10	
638	287 996,40	2 205 007,11		0,10	
639	287 968,55	2 204 990,01		0,10	
640	287 940,48	2 204 973,12		0,10	
641	287 918,94	2 204 960,00		0,10	
642	287 875,27	2 204 933,51		0,10	
643	287 853,76	2 204 920,75		0,10	
644	287 822,75	2 204 902,78		0,10	
645	287 762,61	2 204 935,83		0,10	
646	287 680,47	2 204 993,08		0,10	
647	287 683,79	2 205 003,86		0,10	
648	287 707,02	2 205 034,56		0,10	
649	287 706,19	2 205 061,11		0,10	
650	287 712,00	2 205 072,72		0,10	
651	287 733,57	2 205 081,85	0,10		
616	287 751,82	2 205 111,72	0,10		
Ж-1(19)					
652	296 834,73	2 202 866,33	Картометрический метод	0,10	—
653	296 836,12	2 202 842,49		0,10	
654	296 842,92	2 202 842,78		0,10	
655	296 944,82	2 202 844,47		0,10	
656	296 965,28	2 202 614,55		0,10	
657	296 965,52	2 202 591,50		0,10	
658	296 899,58	2 202 586,88		0,10	
659	296 768,76	2 202 576,63		0,10	
660	296 767,39	2 202 598,96		0,10	
661	296 767,83	2 202 620,60		0,10	
662	296 767,82	2 202 621,79		0,10	
663	296 799,24	2 202 625,69		0,10	
664	296 814,41	2 202 628,00		0,10	
665	296 829,31	2 202 631,61		0,10	
666	296 845,96	2 202 632,37		0,10	
667	296 843,63	2 202 695,15		0,10	
668	296 840,67	2 202 694,72		0,10	
669	296 833,71	2 202 693,95		0,10	

Раздел 2

Сведения о местоположении границ объекта					
1	2	3	4	5	6
670	296 828,10	2 202 692,93	Картометрический метод	0,10	—
671	296 816,32	2 202 692,16		0,10	
672	296 818,50	2 202 676,50		0,10	
673	296 794,14	2 202 667,76		0,10	
674	296 768,13	2 202 660,24		0,10	
675	296 767,71	2 202 687,70		0,10	
676	296 767,39	2 202 712,37		0,10	
677	296 775,14	2 202 799,04		0,10	
678	296 775,61	2 202 806,10		0,10	
679	296 775,61	2 202 813,94		0,10	
680	296 775,94	2 202 821,14		0,10	
681	296 776,16	2 202 832,08		0,10	
682	296 776,35	2 202 839,54		0,10	
683	296 777,63	2 202 865,16		0,10	
652	296 834,73	2 202 866,33		0,10	
Ж-1(20)					
684	288 160,68	2 204 947,69	Картометрический метод	0,10	—
685	288 173,41	2 204 917,21		0,10	
686	288 180,65	2 204 897,44		0,10	
687	288 209,35	2 204 820,49		0,10	
688	288 220,41	2 204 793,78		0,10	
689	288 227,20	2 204 777,93		0,10	
690	288 231,14	2 204 768,74		0,10	
691	288 233,50	2 204 762,00		0,10	
692	288 240,77	2 204 741,98		0,10	
693	288 254,07	2 204 699,67		0,10	
694	288 233,67	2 204 691,84		0,10	
695	288 172,07	2 204 671,46		0,10	
696	288 166,47	2 204 686,09		0,10	
697	288 161,11	2 204 684,09		0,10	
698	288 166,18	2 204 669,51		0,10	
699	288 169,78	2 204 659,20		0,10	
700	288 130,95	2 204 649,07		0,10	
701	288 087,14	2 204 637,64		0,10	
702	288 083,11	2 204 636,65		0,10	
703	288 081,23	2 204 643,26		0,10	
704	288 078,37	2 204 653,29		0,10	
705	288 080,55	2 204 654,20		0,10	
706	288 072,51	2 204 678,75		0,10	
707	288 115,59	2 204 695,68		0,10	
708	288 114,32	2 204 698,99		0,10	
709	288 071,18	2 204 682,18		0,10	
710	288 062,27	2 204 705,23		0,10	
711	288 057,84	2 204 718,61		0,10	
712	288 054,64	2 204 728,15		0,10	
713	288 085,44	2 204 739,81		0,10	
714	288 085,26	2 204 740,35		0,10	
715	288 084,24	2 204 743,33		0,10	
716	288 049,58	2 204 730,54	0,10		
717	288 042,54	2 204 750,24	0,10		
718	288 034,82	2 204 772,90	0,10		
719	288 003,11	2 204 844,87	0,10		
684	288 160,68	2 204 947,69	0,10		
Ж-1(21)					
720	290 184,65	2 202 245,09	Картометрический метод	0,10	—

Раздел 2

Сведения о местоположении границ объекта

1	2	3	4	5	6
721	290 200,46	2 202 221,43	Картометрический метод	0,10	—
722	290 196,40	2 202 217,80		0,10	
723	290 198,57	2 202 214,97		0,10	
724	290 188,27	2 202 207,30		0,10	
725	290 189,02	2 202 206,09		0,10	
726	290 183,33	2 202 201,80		0,10	
727	290 181,01	2 202 204,45		0,10	
728	290 171,99	2 202 196,68		0,10	
729	290 173,98	2 202 190,02		0,10	
730	290 188,44	2 202 177,49		0,10	
731	290 215,92	2 202 200,10		0,10	
732	290 223,93	2 202 194,70		0,10	
733	290 201,55	2 202 178,89		0,10	
734	290 207,81	2 202 167,30		0,10	
735	290 232,78	2 202 182,82		0,10	
736	290 238,72	2 202 179,92		0,10	
737	290 269,81	2 202 131,13		0,10	
738	290 284,32	2 202 109,91		0,10	
739	290 300,89	2 202 085,32		0,10	
740	290 301,45	2 202 084,47		0,10	
741	290 303,08	2 202 082,01		0,10	
742	290 318,98	2 202 058,43		0,10	
743	290 333,21	2 202 037,56		0,10	
744	290 349,97	2 202 013,05		0,10	
745	290 362,92	2 201 994,29		0,10	
746	290 365,55	2 201 990,49		0,10	
747	290 368,04	2 201 987,04		0,10	
748	290 368,41	2 201 985,59		0,10	
749	290 372,17	2 201 986,36		0,10	
750	290 394,89	2 201 952,15		0,10	
751	290 393,32	2 201 950,86		0,10	
752	290 377,06	2 201 939,29		0,10	
753	290 360,72	2 201 927,69		0,10	
754	290 343,97	2 201 915,88		0,10	
755	290 321,98	2 201 900,02		0,10	
756	290 306,38	2 201 888,59		0,10	
757	290 290,65	2 201 877,36		0,10	
758	290 263,98	2 201 857,77		0,10	
759	290 220,17	2 201 912,56		0,10	
760	290 248,02	2 201 934,84		0,10	
761	290 264,78	2 201 912,08		0,10	
762	290 275,30	2 201 919,36		0,10	
763	290 255,95	2 201 949,20		0,10	
764	290 242,43	2 201 971,81		0,10	
765	290 210,80	2 202 016,68		0,10	
766	290 197,48	2 202 037,80		0,10	
767	290 185,56	2 202 055,59		0,10	
768	290 143,36	2 202 113,71		0,10	
769	290 133,86	2 202 127,53		0,10	
770	290 131,47	2 202 130,57		0,10	
771	290 127,13	2 202 127,08		0,10	
772	290 113,17	2 202 146,68		0,10	
773	290 091,91	2 202 173,36		0,10	
774	290 092,76	2 202 177,33		0,10	
775	290 124,48	2 202 199,26		0,10	

Раздел 2

Сведения о местоположении границ объекта					
1	2	3	4	5	6
776	290 155,99	2 202 222,52	Картометрический метод	0,10	—
720	290 184,65	2 202 245,09		0,10	
Ж-1(22)					
777	290 715,49	2 205 281,80	Картометрический метод	0,10	—
778	290 789,15	2 205 238,87		0,10	
779	290 788,17	2 205 233,29		0,10	
780	290 800,74	2 205 229,11		0,10	
781	290 800,88	2 205 229,51		0,10	
782	290 800,45	2 205 247,59		0,10	
783	290 808,01	2 205 253,43		0,10	
784	290 854,92	2 205 269,36		0,10	
785	290 877,98	2 205 210,57		0,10	
786	290 885,84	2 205 186,51		0,10	
787	290 885,23	2 205 174,90		0,10	
788	290 880,34	2 205 162,08		0,10	
789	290 866,91	2 205 146,21		0,10	
790	290 848,59	2 205 122,40		0,10	
791	290 849,81	2 205 090,65		0,10	
792	290 849,20	2 205 066,84		0,10	
793	290 840,65	2 205 047,30		0,10	
794	290 822,34	2 205 027,77		0,10	
795	290 815,01	2 205 010,67		0,10	
796	290 811,96	2 204 985,03		0,10	
797	290 799,75	2 204 961,83		0,10	
798	290 782,04	2 204 944,12		0,10	
799	290 766,17	2 204 927,64		0,10	
800	290 756,91	2 204 915,47		0,10	
801	290 743,62	2 204 900,99		0,10	
802	290 739,31	2 204 912,26		0,10	
803	290 735,40	2 204 922,50		0,10	
804	290 737,74	2 204 939,97		0,10	
805	290 739,89	2 204 956,99		0,10	
806	290 740,09	2 204 961,94		0,10	
807	290 740,65	2 204 976,04		0,10	
808	290 743,81	2 204 975,92		0,10	
809	290 746,69	2 204 993,21		0,10	
810	290 751,37	2 205 022,94		0,10	
811	290 754,07	2 205 039,72		0,10	
812	290 776,40	2 205 116,70		0,10	
813	290 776,87	2 205 122,31		0,10	
814	290 779,75	2 205 142,82		0,10	
815	290 785,81	2 205 176,66		0,10	
816	290 790,19	2 205 198,93		0,10	
817	290 797,91	2 205 221,00		0,10	
818	290 786,67	2 205 224,72		0,10	
819	290 782,10	2 205 198,60		0,10	
820	290 773,74	2 205 146,97		0,10	
821	290 765,86	2 205 124,15		0,10	
822	290 765,29	2 205 120,57		0,10	
823	290 744,51	2 205 045,00		0,10	
824	290 739,93	2 205 021,37	0,10		
825	290 706,27	2 205 025,71	0,10		
826	290 701,15	2 205 053,96	0,10		
827	290 701,50	2 205 084,50	0,10		
828	290 703,77	2 205 103,30	0,10		

Раздел 2

Сведения о местоположении границ объекта					
1	2	3	4	5	6
829	290 707,06	2 205 133,46	Картометрический метод	0,10	—
777	290 715,49	2 205 281,80		0,10	
Ж-1(23)					
830	296 965,68	2 202 584,55	Картометрический метод	0,10	—
831	296 968,88	2 202 443,49		0,10	
832	296 970,10	2 202 423,58		0,10	
833	296 972,41	2 202 383,12		0,10	
834	296 959,62	2 202 377,56		0,10	
835	296 915,28	2 202 377,56		0,10	
836	296 870,95	2 202 384,65		0,10	
837	296 823,07	2 202 386,43		0,10	
838	296 783,65	2 202 379,56		0,10	
839	296 780,44	2 202 410,28		0,10	
840	296 779,06	2 202 419,92		0,10	
841	296 778,28	2 202 427,00		0,10	
842	296 777,67	2 202 431,73		0,10	
843	296 769,19	2 202 569,70		0,10	
844	296 872,12	2 202 577,21		0,10	
845	296 927,48	2 202 581,98		0,10	
830	296 965,68	2 202 584,55		0,10	
Ж-1(24)					
846	296 335,51	2 200 213,86	Картометрический метод	0,10	—
847	296 497,66	2 200 193,30		0,10	
848	296 496,50	2 200 183,07		0,10	
849	296 498,00	2 200 182,68		0,10	
850	296 620,40	2 200 151,18		0,10	
851	296 674,51	2 200 128,33		0,10	
852	296 657,54	2 200 101,37		0,10	
853	296 651,94	2 200 048,48		0,10	
854	296 622,68	2 200 052,11		0,10	
855	296 597,96	2 200 057,19		0,10	
856	296 572,97	2 200 057,89		0,10	
857	296 547,68	2 200 059,55		0,10	
858	296 523,98	2 200 064,99		0,10	
859	296 524,02	2 200 066,02		0,10	
860	296 499,49	2 200 069,29		0,10	
861	296 499,52	2 200 069,67		0,10	
862	296 469,97	2 200 074,07		0,10	
863	296 440,42	2 200 078,59		0,10	
864	296 410,60	2 200 081,65		0,10	
865	296 381,25	2 200 087,33		0,10	
866	296 321,77	2 200 096,08	0,10		
846	296 335,51	2 200 213,86	0,10		
Ж-1(25)					
867	296 458,91	2 200 540,51	Картометрический метод	0,10	—
868	296 720,47	2 200 482,89		0,10	
869	296 719,42	2 200 478,34		0,10	
870	296 715,60	2 200 440,00		0,10	
871	296 715,27	2 200 433,99		0,10	
872	296 713,40	2 200 405,11		0,10	
873	296 736,12	2 200 401,97		0,10	
874	296 759,62	2 200 398,39		0,10	
875	296 754,65	2 200 375,09		0,10	
876	296 731,91	2 200 378,08		0,10	
877	296 709,95	2 200 381,50		0,10	

Раздел 2

Сведения о местоположении границ объекта

1	2	3	4	5	6
878	296 709,91	2 200 378,29	Картометрический метод	0,10	—
879	296 731,23	2 200 375,12		0,10	
880	296 754,01	2 200 372,10		0,10	
881	296 749,29	2 200 349,98		0,10	
882	296 727,45	2 200 353,91		0,10	
883	296 703,81	2 200 359,08		0,10	
884	296 665,49	2 200 370,17		0,10	
885	296 643,23	2 200 376,40		0,10	
886	296 622,03	2 200 382,39		0,10	
887	296 601,97	2 200 385,14		0,10	
888	296 570,24	2 200 387,89		0,10	
889	296 504,94	2 200 392,37		0,10	
890	296 474,81	2 200 397,94		0,10	
891	296 451,31	2 200 404,83		0,10	
892	296 428,06	2 200 410,51		0,10	
893	296 446,83	2 200 490,40		0,10	
894	296 457,97	2 200 536,70		0,10	
867	296 458,91	2 200 540,51		0,10	
Ж-1(26)					
895	290 685,22	2 203 454,34	Картометрический метод	0,10	—
896	290 692,96	2 203 435,64		0,10	
897	290 695,27	2 203 428,00		0,10	
898	290 694,54	2 203 427,01		0,10	
899	290 701,87	2 203 408,95		0,10	
900	290 709,58	2 203 372,09		0,10	
901	290 704,07	2 203 360,31		0,10	
902	290 671,91	2 203 328,32		0,10	
903	290 669,98	2 203 324,09		0,10	
904	290 654,50	2 203 307,56		0,10	
905	290 652,81	2 203 309,26		0,10	
906	290 637,14	2 203 295,16		0,10	
907	290 631,63	2 203 289,43		0,10	
908	290 641,36	2 203 274,02		0,10	
909	290 660,86	2 203 245,88		0,10	
910	290 696,06	2 203 196,78		0,10	
911	290 709,56	2 203 165,18		0,10	
912	290 719,65	2 203 134,49		0,10	
913	290 720,53	2 203 128,90		0,10	
914	290 722,69	2 203 118,98		0,10	
915	290 722,39	2 203 115,97		0,10	
916	290 721,91	2 203 112,00		0,10	
917	290 712,47	2 203 100,29		0,10	
918	290 707,42	2 203 097,22		0,10	
919	290 715,31	2 203 081,92		0,10	
920	290 738,44	2 203 039,10		0,10	
921	290 761,29	2 203 000,40		0,10	
922	290 766,82	2 202 988,16		0,10	
923	290 760,52	2 202 985,43		0,10	
924	290 766,66	2 202 967,74		0,10	
925	290 750,37	2 202 959,84	0,10		
926	290 745,27	2 202 957,36	0,10		
927	290 697,69	2 203 074,80	0,10		
928	290 691,45	2 203 089,97	0,10		
929	290 677,37	2 203 120,04	0,10		
930	290 672,35	2 203 137,03	0,10		

Раздел 2

Сведения о местоположении границ объекта

1	2	3	4	5	6
931	290 664,87	2 203 134,48	Картометрический метод	0,10	—
932	290 656,89	2 203 149,33		0,10	
933	290 643,14	2 203 164,76		0,10	
934	290 613,75	2 203 150,67		0,10	
935	290 588,14	2 203 194,69		0,10	
936	290 571,29	2 203 226,57		0,10	
937	290 554,24	2 203 245,24		0,10	
938	290 532,96	2 203 234,71		0,10	
939	290 499,61	2 203 275,33		0,10	
940	290 530,71	2 203 301,77		0,10	
941	290 521,35	2 203 313,69		0,10	
942	290 529,06	2 203 319,19		0,10	
943	290 543,63	2 203 330,06		0,10	
944	290 577,75	2 203 355,78		0,10	
945	290 584,30	2 203 361,17		0,10	
946	290 588,34	2 203 364,76		0,10	
947	290 594,11	2 203 369,88		0,10	
948	290 608,29	2 203 384,87		0,10	
949	290 620,96	2 203 396,27		0,10	
950	290 641,00	2 203 412,22		0,10	
951	290 658,13	2 203 433,02	0,10		
895	290 685,22	2 203 454,34	0,10		
Ж-1(27)					
952	294 125,76	2 204 807,32	Картометрический метод	0,10	—
953	294 145,30	2 204 796,24		0,10	
954	294 140,09	2 204 784,34		0,10	
955	294 124,96	2 204 751,42		0,10	
956	294 087,43	2 204 768,93		0,10	
957	294 068,75	2 204 730,17		0,10	
958	294 105,74	2 204 710,64		0,10	
959	294 095,29	2 204 686,35		0,10	
960	294 086,74	2 204 668,34		0,10	
961	294 086,33	2 204 667,43		0,10	
962	294 077,01	2 204 646,27		0,10	
963	294 051,55	2 204 591,17		0,10	
964	294 043,20	2 204 572,77		0,10	
965	294 039,99	2 204 574,24		0,10	
966	294 029,81	2 204 553,66		0,10	
967	294 024,22	2 204 541,92		0,10	
968	294 025,10	2 204 541,45		0,10	
969	294 020,31	2 204 532,16		0,10	
970	294 008,02	2 204 509,69		0,10	
971	293 977,76	2 204 529,07		0,10	
972	293 976,96	2 204 527,75		0,10	
973	293 971,91	2 204 530,31		0,10	
974	293 972,84	2 204 531,77		0,10	
975	293 934,24	2 204 554,18		0,10	
976	293 914,16	2 204 567,33		0,10	
977	293 911,02	2 204 640,88		0,10	
978	293 958,64	2 204 722,55		0,10	
979	293 967,58	2 204 737,60		0,10	
980	293 959,09	2 204 742,86		0,10	
981	293 945,78	2 204 751,10		0,10	
982	293 941,78	2 204 753,58		0,10	
983	294 017,57	2 204 789,05	0,10		

Раздел 2

Сведения о местоположении границ объекта					
1	2	3	4	5	6
952	294 125,76	2 204 807,32	Картометрический метод	0,10	—
Ж-1(28)					
984	287 684,84	2 204 942,39	Картометрический метод	0,10	—
985	287 700,53	2 204 941,15		0,10	
986	287 833,46	2 204 873,43		0,10	
987	287 839,32	2 204 855,50		0,10	
988	287 839,78	2 204 841,33		0,10	
989	287 831,41	2 204 805,59		0,10	
990	287 549,54	2 204 791,98		0,10	
991	287 528,46	2 204 791,84		0,10	
992	287 551,55	2 204 881,85		0,10	
993	287 579,52	2 204 916,81		0,10	
984	287 684,84	2 204 942,39		0,10	
Ж-1(29)					
994	291 507,05	2 204 021,83	Картометрический метод	0,10	—
995	291 502,73	2 203 997,45		0,10	
996	291 501,75	2 203 975,80		0,10	
997	291 501,72	2 203 953,06		0,10	
998	291 500,39	2 203 938,16		0,10	
999	291 500,84	2 203 915,06		0,10	
1000	291 505,40	2 203 915,44		0,10	
1001	291 505,68	2 203 891,11		0,10	
1002	291 496,40	2 203 890,44		0,10	
1003	291 496,10	2 203 858,54		0,10	
1004	291 505,37	2 203 859,25		0,10	
1005	291 510,19	2 203 859,62		0,10	
1006	291 553,23	2 203 862,92		0,10	
1007	291 553,64	2 203 837,52		0,10	
1008	291 514,58	2 203 835,50		0,10	
1009	291 505,70	2 203 835,04		0,10	
1010	291 504,58	2 203 815,07		0,10	
1011	291 477,08	2 203 814,95		0,10	
1012	291 477,18	2 203 812,14		0,10	
1013	291 478,63	2 203 789,75		0,10	
1014	291 458,90	2 203 788,87		0,10	
1015	291 458,74	2 203 787,80		0,10	
1016	291 458,84	2 203 783,91		0,10	
1017	291 457,42	2 203 783,87		0,10	
1018	291 454,94	2 203 767,84		0,10	
1019	291 452,40	2 203 680,89		0,10	
1020	291 399,57	2 203 680,89		0,10	
1021	291 398,46	2 203 740,58		0,10	
1022	291 395,39	2 203 763,54		0,10	
1023	291 393,95	2 203 783,21		0,10	
1024	291 392,33	2 203 805,92		0,10	
1025	291 386,99	2 203 834,77		0,10	
1026	291 386,00	2 203 849,53		0,10	
1027	291 385,48	2 203 859,79		0,10	
1028	291 384,29	2 203 881,79	0,10		
1029	291 382,69	2 203 903,48	0,10		
1030	291 379,77	2 203 928,34	0,10		
1031	291 378,37	2 203 948,22	0,10		
1032	291 377,61	2 203 968,44	0,10		
1033	291 376,63	2 203 991,13	0,10		
1034	291 374,80	2 204 012,11	0,10		

Раздел 2

Сведения о местоположении границ объекта					
1	2	3	4	5	6
1035	291 386,98	2 204 013,13	Картометрический метод	0,10	—
1036	291 408,30	2 204 015,35		0,10	
1037	291 437,02	2 204 018,54		0,10	
1038	291 473,67	2 204 019,71		0,10	
994	291 507,05	2 204 021,83		0,10	
Ж-1(30)					
1039	293 558,11	2 203 681,80	Картометрический метод	0,10	—
1040	293 649,18	2 203 658,60		0,10	
1041	293 649,71	2 203 638,06		0,10	
1042	293 651,04	2 203 616,68		0,10	
1043	293 651,10	2 203 611,24		0,10	
1044	293 651,92	2 203 588,45		0,10	
1045	293 659,52	2 203 587,86		0,10	
1046	293 664,31	2 203 556,90		0,10	
1047	293 667,76	2 203 531,75		0,10	
1048	293 675,87	2 203 491,10		0,10	
1049	293 676,90	2 203 468,38		0,10	
1050	293 679,06	2 203 444,79		0,10	
1051	293 663,16	2 203 443,87		0,10	
1052	293 663,28	2 203 442,33		0,10	
1053	293 683,59	2 203 443,54		0,10	
1054	293 685,95	2 203 421,13		0,10	
1055	293 691,33	2 203 421,55		0,10	
1056	293 694,31	2 203 407,99		0,10	
1057	293 700,52	2 203 379,10		0,10	
1058	293 702,27	2 203 379,21		0,10	
1059	293 706,88	2 203 348,89		0,10	
1060	293 707,53	2 203 347,34		0,10	
1061	293 561,85	2 203 348,89		0,10	
1062	293 552,50	2 203 349,85		0,10	
1063	293 552,32	2 203 353,01		0,10	
1064	293 552,13	2 203 356,79		0,10	
1065	293 550,04	2 203 380,65		0,10	
1066	293 551,10	2 203 435,42		0,10	
1067	293 611,47	2 203 430,11		0,10	
1068	293 614,17	2 203 462,94		0,10	
1069	293 590,76	2 203 460,90	0,10		
1070	293 592,05	2 203 483,91	0,10		
1071	293 573,46	2 203 488,00	0,10		
1072	293 576,61	2 203 529,54	0,10		
1073	293 577,40	2 203 560,75	0,10		
1074	293 582,94	2 203 581,54	0,10		
1075	293 579,91	2 203 581,58	0,10		
1076	293 546,83	2 203 581,55	0,10		
1077	293 561,24	2 203 628,38	0,10		
1039	293 558,11	2 203 681,80	0,10		
Ж-1(31)					
1078	290 037,23	2 202 192,50	Картометрический метод	0,10	—
1079	290 052,03	2 202 167,39		0,10	
1080	290 057,97	2 202 156,86		0,10	
1081	290 061,14	2 202 151,22		0,10	
1082	290 079,25	2 202 162,86		0,10	
1083	290 094,51	2 202 142,83		0,10	
1084	290 096,25	2 202 144,12		0,10	
1085	290 105,18	2 202 131,67		0,10	

Раздел 2

Сведения о местоположении границ объекта

1	2	3	4	5	6
1086	290 111,88	2 202 122,32	Картометрический метод	0,10	—
1087	290 119,02	2 202 111,07		0,10	
1088	290 187,95	2 202 002,57		0,10	
1089	290 187,19	2 202 002,13		0,10	
1090	290 162,64	2 201 986,32		0,10	
1091	290 156,92	2 201 983,00		0,10	
1092	290 145,32	2 202 008,08		0,10	
1093	290 135,29	2 202 028,47		0,10	
1094	290 124,07	2 202 049,45		0,10	
1095	290 111,94	2 202 068,96		0,10	
1096	290 115,88	2 202 071,42		0,10	
1097	290 100,45	2 202 099,86		0,10	
1098	290 080,71	2 202 134,28		0,10	
1099	290 073,24	2 202 129,67		0,10	
1100	290 088,48	2 202 105,99		0,10	
1101	290 095,74	2 202 092,86		0,10	
1102	290 110,23	2 202 068,34		0,10	
1103	290 113,87	2 202 060,64		0,10	
1104	290 123,02	2 202 046,91		0,10	
1105	290 124,13	2 202 044,75		0,10	
1106	290 118,94	2 202 042,36		0,10	
1107	290 120,35	2 202 039,37		0,10	
1108	290 124,98	2 202 030,31		0,10	
1109	290 121,90	2 202 028,88		0,10	
1110	290 162,75	2 201 960,23		0,10	
1111	290 168,24	2 201 951,05		0,10	
1112	290 176,54	2 201 938,46		0,10	
1113	290 183,66	2 201 930,22		0,10	
1114	290 195,22	2 201 916,11		0,10	
1115	290 217,33	2 201 890,09		0,10	
1116	290 246,61	2 201 857,40		0,10	
6777	290 213,75	2 201 832,07		0,10	
6778	290 184,61	2 201 864,56		0,10	
6779	290 158,40	2 201 888,87		0,10	
6780	290 146,86	2 201 903,49		0,10	
6781	290 143,70	2 201 914,92		0,10	
6782	290 135,79	2 201 927,70		0,10	
6783	290 129,93	2 201 937,15		0,10	
6784	290 048,20	2 202 037,20		0,10	
6785	290 031,51	2 202 058,46		0,10	
6786	290 004,06	2 202 043,75		0,10	
6787	289 997,79	2 202 055,09		0,10	
6788	289 979,16	2 202 047,41	0,10		
6789	289 958,54	2 202 080,64	0,10		
6790	289 952,03	2 202 104,47	0,10		
6791	289 944,40	2 202 113,63	0,10		
6792	289 924,86	2 202 137,07	0,10		
1078	290 037,23	2 202 192,50	0,10		
Ж-1(32)					
1133	297 438,36	2 204 256,42	Картометрический метод	0,10	—
1134	297 523,30	2 204 237,87		0,10	
1135	297 521,58	2 204 151,29		0,10	
1136	297 528,78	2 204 142,48		0,10	
1137	297 536,30	2 204 118,63		0,10	
1138	297 533,47	2 204 090,38		0,10	

Раздел 2

Сведения о местоположении границ объекта

1	2	3	4	5	6
1139	297 531,07	2 204 061,49	Картометрический метод	0,10	—
1140	297 530,46	2 204 013,94		0,10	
1141	297 526,42	2 203 958,22		0,10	
1142	297 516,02	2 203 949,53		0,10	
1143	297 482,30	2 203 934,49		0,10	
1144	297 470,73	2 203 926,66		0,10	
1145	297 465,90	2 203 926,87		0,10	
1146	297 457,24	2 203 922,24		0,10	
1147	297 453,70	2 203 892,50		0,10	
1148	297 416,50	2 203 892,80		0,10	
1133	297 438,36	2 204 256,42		0,10	
Ж-1(33)					
1149	288 205,40	2 202 525,48	Картометрический метод	0,10	—
1150	288 211,72	2 202 503,67		0,10	
1151	288 216,39	2 202 485,09		0,10	
1152	288 213,78	2 202 476,36		0,10	
1153	288 218,39	2 202 452,14		0,10	
1154	288 229,01	2 202 404,50		0,10	
1155	288 233,16	2 202 390,16		0,10	
1156	288 243,97	2 202 350,22		0,10	
1157	288 248,26	2 202 336,26		0,10	
1158	288 253,54	2 202 320,39		0,10	
1159	288 179,50	2 202 303,60		0,10	
1160	288 136,69	2 202 291,60		0,10	
1161	288 120,30	2 202 286,94		0,10	
1162	288 116,12	2 202 289,69		0,10	
1163	288 112,27	2 202 295,95		0,10	
1164	288 105,66	2 202 313,31		0,10	
1165	288 058,87	2 202 461,44		0,10	
1166	288 052,39	2 202 493,57		0,10	
1167	288 087,03	2 202 501,63		0,10	
1168	288 180,96	2 202 520,93		0,10	
1149	288 205,40	2 202 525,48		0,10	
Ж-1(34)					
1169	296 739,74	2 202 904,37	Картометрический метод	0,10	—
1170	296 750,99	2 202 903,85		0,10	
1171	296 751,61	2 202 902,18		0,10	
1172	296 749,17	2 202 889,46		0,10	
1173	296 748,30	2 202 876,42		0,10	
1174	296 747,61	2 202 875,38		0,10	
1175	296 747,10	2 202 858,76		0,10	
1176	296 745,39	2 202 807,11		0,10	
1177	296 745,47	2 202 806,81		0,10	
1178	296 745,32	2 202 802,24		0,10	
1179	296 745,09	2 202 797,58		0,10	
1180	296 744,93	2 202 791,84		0,10	
1181	296 744,56	2 202 784,82		0,10	
1182	296 744,42	2 202 763,93		0,10	
1183	296 743,20	2 202 739,99		0,10	
1184	296 743,57	2 202 717,40		0,10	
1185	296 564,50	2 202 714,79		0,10	
1186	296 564,09	2 202 747,37		0,10	
1187	296 553,19	2 202 747,86		0,10	
1188	296 554,48	2 202 770,76		0,10	
1189	296 563,80	2 202 770,23	0,10		

Раздел 2

Сведения о местоположении границ объекта

1	2	3	4	5	6
1190	296 563,53	2 202 791,19	Картометрический метод	0,10	—
1191	296 561,43	2 202 791,27		0,10	
1192	296 563,14	2 202 811,18		0,10	
1193	296 563,28	2 202 811,18		0,10	
1194	296 562,79	2 202 853,70		0,10	
1195	296 635,22	2 202 862,99		0,10	
1196	296 634,30	2 202 894,64		0,10	
1197	296 698,90	2 202 901,57		0,10	
1169	296 739,74	2 202 904,37		0,10	
Ж-1(35)					
1198	294 111,25	2 204 664,16	Картометрический метод	0,10	—
1199	294 284,04	2 204 589,47		0,10	
1200	294 253,84	2 204 516,17		0,10	
1201	294 251,50	2 204 509,99		0,10	
1202	294 247,40	2 204 509,30		0,10	
1203	294 237,20	2 204 494,80		0,10	
1204	294 234,40	2 204 488,89		0,10	
1205	294 190,95	2 204 508,17		0,10	
1206	294 168,29	2 204 454,91		0,10	
1207	294 121,94	2 204 462,14		0,10	
1208	294 072,29	2 204 483,38		0,10	
1209	294 032,24	2 204 500,41		0,10	
1210	294 053,05	2 204 544,37		0,10	
1211	294 056,60	2 204 550,87		0,10	
1212	294 059,32	2 204 556,22		0,10	
1213	294 061,71	2 204 561,93		0,10	
1214	294 065,34	2 204 569,24		0,10	
1215	294 067,54	2 204 574,00		0,10	
1216	294 071,64	2 204 581,53		0,10	
1217	294 081,73	2 204 601,50		0,10	
1218	294 083,31	2 204 604,91		0,10	
1219	294 086,94	2 204 612,76	0,10		
1220	294 091,33	2 204 620,56	0,10		
1221	294 101,41	2 204 640,37	0,10		
1198	294 111,25	2 204 664,16	0,10		
Ж-1(36)					
1222	295 340,28	2 204 019,23	Картометрический метод	0,10	—
1223	295 494,01	2 203 962,86		0,10	
1224	295 513,56	2 203 955,19		0,10	
1225	295 688,01	2 203 890,93		0,10	
1226	295 944,27	2 203 788,92		0,10	
1227	295 938,19	2 203 773,52		0,10	
1228	295 917,39	2 203 749,11		0,10	
1229	295 883,95	2 203 744,04		0,10	
1230	295 848,30	2 203 758,96		0,10	
1231	295 376,19	2 203 976,23		0,10	
1222	295 340,28	2 204 019,23		0,10	
Ж-1(37)					
1232	293 554,90	2 201 767,26	Картометрический метод	0,10	—
1233	293 588,45	2 201 746,40		0,10	
1234	293 604,58	2 201 741,89		0,10	
1235	293 609,03	2 201 736,43		0,10	
1236	293 660,71	2 201 664,51		0,10	
1237	293 655,52	2 201 654,21		0,10	
1238	293 641,74	2 201 640,88		0,10	

Раздел 2

Сведения о местоположении границ объекта

1	2	3	4	5	6
1239	293 630,76	2 201 631,19	Картометрический метод	0,10	—
1240	293 628,89	2 201 629,67		0,10	
1241	293 626,23	2 201 627,24		0,10	
1242	293 615,26	2 201 617,46		0,10	
1243	293 602,09	2 201 605,64		0,10	
1244	293 585,02	2 201 591,89		0,10	
1245	293 567,90	2 201 577,54		0,10	
1246	293 550,26	2 201 563,92		0,10	
1247	293 533,25	2 201 550,04		0,10	
1248	293 515,86	2 201 535,77		0,10	
1249	293 512,62	2 201 532,05		0,10	
1250	293 509,22	2 201 529,52		0,10	
1251	293 505,40	2 201 526,44		0,10	
1252	293 503,61	2 201 550,23		0,10	
1253	293 453,12	2 201 610,24		0,10	
1254	293 441,41	2 201 626,12		0,10	
1255	293 439,15	2 201 657,98		0,10	
1256	293 497,63	2 201 726,39		0,10	
1257	293 517,71	2 201 740,72		0,10	
1258	293 537,16	2 201 754,60		0,10	
1232	293 554,90	2 201 767,26	0,10		
Ж-1(38)					
1259	297 415,80	2 204 256,60	Картометрический метод	0,10	—
1260	297 414,78	2 204 203,16		0,10	
1261	297 407,54	2 204 048,51		0,10	
1262	297 404,66	2 204 013,74		0,10	
1263	297 396,98	2 204 014,66		0,10	
1264	297 333,10	2 204 022,17		0,10	
1265	297 276,33	2 204 030,57		0,10	
1266	297 281,97	2 204 132,00		0,10	
1267	297 281,84	2 204 157,27		0,10	
1268	297 306,73	2 204 246,96		0,10	
1259	297 415,80	2 204 256,60		0,10	
Ж-1(39)					
1269	290 072,82	2 202 451,78	Картометрический метод	0,10	—
1270	290 090,58	2 202 415,66		0,10	
1271	290 065,57	2 202 397,69		0,10	
1272	290 067,17	2 202 395,63		0,10	
1273	290 077,98	2 202 381,67		0,10	
1274	290 079,73	2 202 379,42		0,10	
1275	290 090,42	2 202 365,73		0,10	
1276	290 106,30	2 202 345,33		0,10	
1277	290 122,96	2 202 327,18		0,10	
1278	290 123,69	2 202 327,71		0,10	
1279	290 136,71	2 202 312,72		0,10	
1280	290 137,64	2 202 313,60		0,10	
1281	290 157,78	2 202 287,75		0,10	
1282	290 160,14	2 202 284,90		0,10	
1283	290 171,33	2 202 271,41		0,10	
1284	290 183,95	2 202 254,25		0,10	
1285	290 147,22	2 202 226,51		0,10	
1286	290 123,01	2 202 209,32		0,10	
1287	290 098,51	2 202 191,93		0,10	
1288	290 098,12	2 202 190,99		0,10	
1289	290 087,35	2 202 202,83	0,10		

Раздел 2

Сведения о местоположении границ объекта

1	2	3	4	5	6
1290	290 086,15	2 202 201,19	Картометрический метод	0,10	—
1291	290 084,44	2 202 198,70		0,10	
1292	290 075,76	2 202 191,46		0,10	
1293	290 076,19	2 202 190,06		0,10	
1294	290 069,05	2 202 184,49		0,10	
1295	290 054,58	2 202 201,85		0,10	
1296	290 041,49	2 202 219,00		0,10	
1297	290 015,60	2 202 252,72		0,10	
1298	290 014,38	2 202 259,02		0,10	
1299	290 016,89	2 202 267,48		0,10	
1300	290 031,51	2 202 283,10		0,10	
1301	290 044,70	2 202 293,17		0,10	
1302	290 042,13	2 202 296,91		0,10	
1303	290 037,38	2 202 294,36		0,10	
1304	290 027,80	2 202 288,03		0,10	
1305	290 007,20	2 202 271,14		0,10	
1306	290 001,52	2 202 278,12		0,10	
1307	289 999,97	2 202 276,86		0,10	
1308	290 007,80	2 202 267,24		0,10	
1309	290 005,63	2 202 261,72		0,10	
1310	290 005,08	2 202 253,85		0,10	
1311	290 006,46	2 202 248,08		0,10	
1312	290 016,74	2 202 235,61		0,10	
1313	290 007,36	2 202 232,26		0,10	
1314	289 983,65	2 202 261,80		0,10	
1315	289 975,19	2 202 271,32		0,10	
1316	289 967,37	2 202 280,55		0,10	
1317	289 962,55	2 202 285,83		0,10	
1318	289 968,46	2 202 295,04		0,10	
1319	289 967,66	2 202 304,29		0,10	
1320	289 966,60	2 202 305,67		0,10	
1321	289 996,47	2 202 327,92		0,10	
1322	290 006,63	2 202 335,60	0,10		
1323	290 011,64	2 202 339,55	0,10		
1324	290 007,65	2 202 345,02	0,10		
1325	290 018,44	2 202 352,29	0,10		
1326	290 016,16	2 202 356,96	0,10		
1327	290 021,34	2 202 360,89	0,10		
1328	290 019,65	2 202 364,72	0,10		
1329	289 995,32	2 202 419,69	0,10		
1269	290 072,82	2 202 451,78	0,10		
Ж-1(40)					
1330	292 384,93	2 200 162,43	Картометрический метод	0,10	—
1331	292 394,97	2 200 160,70		0,10	
1332	292 434,90	2 200 155,95		0,10	
1333	292 482,69	2 200 144,65		0,10	
1334	292 512,18	2 200 142,18		0,10	
1335	292 556,80	2 200 138,62		0,10	
1336	292 589,05	2 200 134,36		0,10	
1337	292 636,17	2 200 127,64		0,10	
1338	292 636,17	2 200 062,41		0,10	
1339	292 586,11	2 200 064,17		0,10	
1340	292 584,25	2 200 026,47		0,10	
1341	292 513,48	2 200 035,41		0,10	
1342	292 513,38	2 200 023,40		0,10	

Раздел 2

Сведения о местоположении границ объекта

1	2	3	4	5	6
1343	292 464,78	2 200 029,15	Картометрический метод	0,10	—
1344	292 426,41	2 200 024,68		0,10	
1345	292 380,99	2 200 034,37		0,10	
1346	292 369,49	2 200 036,83		0,10	
1347	292 372,21	2 200 060,71		0,10	
1348	292 375,83	2 200 092,45		0,10	
1349	292 379,61	2 200 125,64		0,10	
1350	292 383,56	2 200 160,25		0,10	
1330	292 384,93	2 200 162,43		0,10	
Ж-1(41)					
1351	296 516,25	2 200 667,64	Картометрический метод	0,10	—
1352	296 561,17	2 200 655,20		0,10	
1353	296 578,75	2 200 651,06		0,10	
1354	296 600,47	2 200 648,43		0,10	
1355	296 618,79	2 200 644,74		0,10	
1356	296 640,43	2 200 639,59		0,10	
1357	296 661,90	2 200 636,90		0,10	
1358	296 683,43	2 200 632,33		0,10	
1359	296 707,56	2 200 635,16		0,10	
1360	296 728,09	2 200 630,48		0,10	
1361	296 728,33	2 200 631,67		0,10	
1362	296 749,81	2 200 626,72		0,10	
1363	296 745,90	2 200 600,00		0,10	
1364	296 740,67	2 200 572,48		0,10	
1365	296 737,93	2 200 558,87		0,10	
1366	296 734,59	2 200 541,28		0,10	
1367	296 731,82	2 200 523,80		0,10	
1368	296 730,18	2 200 515,03		0,10	
1369	296 730,82	2 200 514,92		0,10	
1370	296 729,47	2 200 507,79		0,10	
1371	296 706,49	2 200 511,93		0,10	
1372	296 684,89	2 200 515,53		0,10	
1373	296 663,60	2 200 519,80		0,10	
1374	296 659,33	2 200 520,54		0,10	
1375	296 653,23	2 200 521,93		0,10	
1376	296 642,00	2 200 524,44		0,10	
1377	296 620,18	2 200 529,09		0,10	
1378	296 599,81	2 200 533,15		0,10	
1379	296 557,04	2 200 541,63		0,10	
1380	296 536,63	2 200 545,42		0,10	
1381	296 516,93	2 200 549,97	0,10		
1382	296 493,66	2 200 554,71	0,10		
1351	296 516,25	2 200 667,64	0,10		
Ж-1(42)					
1383	292 024,04	2 201 922,95	Картометрический метод	0,10	—
1384	292 025,13	2 201 901,91		0,10	
1385	292 033,88	2 201 902,48		0,10	
1386	292 039,52	2 201 884,60		0,10	
1387	292 044,78	2 201 843,63		0,10	
1388	292 055,54	2 201 844,77		0,10	
1389	292 050,75	2 201 885,53		0,10	
1390	292 115,50	2 201 890,87		0,10	
1391	292 125,30	2 201 794,60		0,10	
1392	292 085,71	2 201 755,77		0,10	
1393	292 035,55	2 201 754,03		0,10	

Раздел 2

Сведения о местоположении границ объекта

1	2	3	4	5	6
1394	292 029,62	2 201 753,80	Картометрический метод	0,10	—
1395	292 027,37	2 201 715,18		0,10	
1396	292 032,97	2 201 675,73		0,10	
1397	291 997,26	2 201 669,38		0,10	
1398	291 981,55	2 201 706,01		0,10	
1399	291 979,42	2 201 705,88		0,10	
1400	291 976,93	2 201 724,30		0,10	
1401	291 969,76	2 201 775,20		0,10	
1402	291 967,42	2 201 791,14		0,10	
1403	291 964,39	2 201 816,05		0,10	
1404	291 962,36	2 201 834,25		0,10	
1405	291 957,22	2 201 875,27		0,10	
1406	291 956,78	2 201 878,64		0,10	
1407	291 955,30	2 201 894,74		0,10	
1408	291 952,92	2 201 914,60		0,10	
1409	291 957,11	2 201 915,09		0,10	
1410	291 984,15	2 201 918,75		0,10	
1383	292 024,04	2 201 922,95		0,10	
Ж-1(43)					
1411	294 026,88	2 204 487,54	Картометрический метод	0,10	—
1412	294 048,48	2 204 477,40		0,10	
1413	294 062,87	2 204 470,96		0,10	
1414	294 159,41	2 204 429,76		0,10	
1415	294 150,04	2 204 407,37		0,10	
1416	294 099,52	2 204 275,05		0,10	
1417	293 956,34	2 204 318,88		0,10	
1418	293 987,73	2 204 407,64		0,10	
1419	293 988,76	2 204 410,55		0,10	
1420	293 993,57	2 204 408,85		0,10	
1421	293 995,75	2 204 413,45		0,10	
1422	293 998,13	2 204 419,35		0,10	
1423	294 001,18	2 204 427,06		0,10	
1424	294 009,26	2 204 445,28		0,10	
1425	294 016,95	2 204 466,09		0,10	
1426	294 019,67	2 204 471,71		0,10	
1427	294 024,32	2 204 481,79		0,10	
1411	294 026,88	2 204 487,54		0,10	
Ж-1(44)					
1428	287 998,12	2 204 841,66	Картометрический метод	0,10	—
1429	288 014,06	2 204 807,86		0,10	
1430	288 022,61	2 204 773,30		0,10	
1431	288 050,44	2 204 712,27		0,10	
1432	288 072,97	2 204 641,61		0,10	
1433	287 992,94	2 204 624,95		0,10	
1434	287 896,23	2 204 604,77		0,10	
1435	287 895,60	2 204 615,63		0,10	
1436	287 912,29	2 204 619,25		0,10	
1437	287 929,29	2 204 639,26		0,10	
1438	287 934,17	2 204 664,41		0,10	
1439	287 889,67	2 204 773,19		0,10	
1440	287 889,61	2 204 773,34		0,10	
1441	287 926,14	2 204 796,87		0,10	
1442	287 964,96	2 204 821,88		0,10	
1443	287 977,56	2 204 829,38		0,10	
1428	287 998,12	2 204 841,66		0,10	

Раздел 2

Сведения о местоположении границ объекта

1	2	3	4	5	6
Ж-1(45)					
1444	291 499,39	2 204 444,82	Картометрический метод	0,10	—
1445	291 503,22	2 204 432,53		0,10	
1446	291 523,59	2 204 316,25		0,10	
1447	291 531,38	2 204 311,31		0,10	
1448	291 591,78	2 204 343,62		0,10	
1449	291 598,99	2 204 337,44		0,10	
1450	291 605,86	2 204 304,83		0,10	
1451	291 613,41	2 204 299,69		0,10	
1452	291 693,44	2 204 303,56		0,10	
1453	291 698,29	2 204 303,11		0,10	
1454	291 704,98	2 204 282,72		0,10	
1455	291 712,83	2 204 268,50		0,10	
1456	291 696,56	2 204 256,16		0,10	
1457	291 670,76	2 204 225,31		0,10	
1458	291 668,29	2 204 218,18		0,10	
1459	291 666,27	2 204 212,40		0,10	
1460	291 630,41	2 204 180,88		0,10	
1461	291 595,53	2 204 157,21		0,10	
1462	291 568,83	2 204 138,57		0,10	
1463	291 543,84	2 204 131,33		0,10	
1464	291 540,56	2 204 151,47		0,10	
1465	291 539,34	2 204 151,06		0,10	
1466	291 537,53	2 204 162,74		0,10	
1467	291 536,41	2 204 162,40		0,10	
1468	291 534,32	2 204 173,25		0,10	
1469	291 540,20	2 204 175,07		0,10	
1470	291 539,79	2 204 203,10		0,10	
1471	291 536,08	2 204 231,83		0,10	
1472	291 506,78	2 204 295,78	0,10		
1473	291 496,02	2 204 441,11	0,10		
1444	291 499,39	2 204 444,82	0,10		
Ж-1(46)					
1474	288 352,78	2 204 884,93	Картометрический метод	0,10	—
1475	288 363,17	2 204 877,07		0,10	
1476	288 394,59	2 204 854,93		0,10	
1477	288 335,43	2 204 826,25		0,10	
1478	288 292,01	2 204 812,38		0,10	
1479	288 296,68	2 204 801,26		0,10	
1480	288 314,75	2 204 807,87		0,10	
1481	288 320,04	2 204 795,71		0,10	
1482	288 329,22	2 204 798,84		0,10	
1483	288 331,75	2 204 799,85		0,10	
1484	288 331,08	2 204 801,50		0,10	
1485	288 325,13	2 204 816,04		0,10	
1486	288 393,16	2 204 844,20		0,10	
1487	288 403,99	2 204 848,41		0,10	
1488	288 444,65	2 204 820,16		0,10	
1489	288 449,74	2 204 822,93		0,10	
1490	288 473,77	2 204 804,25		0,10	
1491	288 445,57	2 204 783,91		0,10	
1492	288 407,15	2 204 761,65		0,10	
1493	288 399,87	2 204 757,07		0,10	
1494	288 379,33	2 204 746,55		0,10	
1495	288 368,88	2 204 769,45		0,10	

Раздел 2

Сведения о местоположении границ объекта

1	2	3	4	5	6
1496	288 358,49	2 204 764,49	Картометрический метод	0,10	—
1497	288 368,43	2 204 740,67		0,10	
1498	288 319,70	2 204 716,81		0,10	
1499	288 267,40	2 204 699,70		0,10	
1500	288 253,65	2 204 749,77		0,10	
1501	288 245,27	2 204 771,48		0,10	
1502	288 236,92	2 204 792,66		0,10	
1503	288 218,49	2 204 838,36		0,10	
1504	288 225,80	2 204 841,25		0,10	
1505	288 260,02	2 204 855,18		0,10	
1506	288 262,04	2 204 855,26		0,10	
1507	288 278,06	2 204 859,39		0,10	
1474	288 352,78	2 204 884,93		0,10	
Ж-1(47)					
1508	296 290,88	2 199 963,26	Картометрический метод	0,10	—
1509	296 320,20	2 199 959,36		0,10	
1510	296 348,75	2 199 955,55		0,10	
1511	296 377,30	2 199 951,74		0,10	
1512	296 405,85	2 199 947,94		0,10	
1513	296 434,40	2 199 944,14		0,10	
1514	296 462,94	2 199 940,33		0,10	
1515	296 491,49	2 199 936,52		0,10	
1516	296 520,04	2 199 932,72		0,10	
1517	296 513,40	2 199 879,50		0,10	
1518	296 506,75	2 199 826,28		0,10	
1519	296 478,21	2 199 830,12		0,10	
1520	296 449,66	2 199 833,96		0,10	
1521	296 421,12	2 199 837,80		0,10	
1522	296 392,58	2 199 841,64		0,10	
1523	296 364,03	2 199 845,48		0,10	
1524	296 335,49	2 199 849,31		0,10	
1525	296 306,95	2 199 853,15		0,10	
1526	296 278,35	2 199 857,00		0,10	
1508	296 290,88	2 199 963,26	0,10		
Ж-1(48)					
1527	296 276,59	2 199 842,10	Картометрический метод	0,10	—
1528	296 305,79	2 199 838,17		0,10	
1529	296 334,24	2 199 834,35		0,10	
1530	296 362,68	2 199 830,52		0,10	
1531	296 391,12	2 199 826,70		0,10	
1532	296 419,57	2 199 822,88		0,10	
1533	296 448,01	2 199 819,05		0,10	
1534	296 476,46	2 199 815,23		0,10	
1535	296 504,90	2 199 811,40		0,10	
1536	296 498,25	2 199 758,18		0,10	
1537	296 491,61	2 199 704,96		0,10	
1538	296 463,17	2 199 708,82		0,10	
1539	296 434,73	2 199 712,68		0,10	
1540	296 406,29	2 199 716,54		0,10	
1541	296 377,85	2 199 720,40		0,10	
1542	296 349,41	2 199 724,26		0,10	
1543	296 320,98	2 199 728,11		0,10	
1544	296 292,54	2 199 731,97		0,10	
1545	296 264,06	2 199 735,84		0,10	
1527	296 276,59	2 199 842,10		0,10	

Раздел 2

Сведения о местоположении границ объекта

1	2	3	4	5	6
Ж-1(49)					
1546	290 335,33	2 205 913,20	Картометрический метод	0,10	—
1547	290 407,23	2 205 885,78		0,10	
1548	290 399,19	2 205 792,02		0,10	
1549	290 338,85	2 205 646,21		0,10	
1550	290 319,19	2 205 658,29		0,10	
1551	290 285,99	2 205 674,66		0,10	
1552	290 280,02	2 205 677,48		0,10	
1553	290 279,09	2 205 677,27		0,10	
1554	290 273,39	2 205 679,24		0,10	
1555	290 246,76	2 205 689,80		0,10	
1556	290 243,45	2 205 691,11		0,10	
1557	290 253,48	2 205 717,19		0,10	
1558	290 278,40	2 205 778,68		0,10	
1559	290 287,39	2 205 800,38		0,10	
1560	290 280,35	2 205 802,86		0,10	
1561	290 286,50	2 205 818,74		0,10	
1562	290 294,92	2 205 815,42		0,10	
1563	290 298,65	2 205 822,27		0,10	
1564	290 300,92	2 205 827,82		0,10	
1565	290 304,90	2 205 837,07		0,10	
1566	290 315,23	2 205 863,50		0,10	
1567	290 317,28	2 205 868,59		0,10	
1568	290 318,76	2 205 872,38		0,10	
1569	290 320,01	2 205 875,34		0,10	
1570	290 323,38	2 205 882,87	0,10		
1571	290 325,77	2 205 887,96	0,10		
1546	290 335,33	2 205 913,20	0,10		
Ж-1(50)					
1572	290 641,65	2 201 626,41	Картометрический метод	0,10	—
1573	290 647,37	2 201 625,71		0,10	
1574	290 655,25	2 201 622,43		0,10	
1575	290 661,50	2 201 619,80		0,10	
1576	290 661,87	2 201 617,65		0,10	
1577	290 670,66	2 201 566,37		0,10	
1578	290 678,48	2 201 533,22		0,10	
1579	290 677,77	2 201 530,19		0,10	
1580	290 675,79	2 201 527,79		0,10	
1581	290 672,91	2 201 526,61		0,10	
1582	290 628,35	2 201 518,00		0,10	
1583	290 631,08	2 201 501,83		0,10	
1584	290 635,25	2 201 478,84		0,10	
1585	290 691,33	2 201 487,53		0,10	
1586	290 694,68	2 201 489,85		0,10	
1587	290 700,01	2 201 463,55		0,10	
1588	290 701,92	2 201 455,75		0,10	
1589	290 702,50	2 201 453,29		0,10	
1590	290 708,20	2 201 429,17		0,10	
1591	290 643,83	2 201 431,35		0,10	
1592	290 607,94	2 201 426,80		0,10	
1593	290 607,33	2 201 429,89		0,10	
1594	290 592,28	2 201 427,83		0,10	
1595	290 583,95	2 201 426,77		0,10	
1596	290 567,82	2 201 424,07	0,10		
1597	290 556,64	2 201 458,38	0,10		

Раздел 2

Сведения о местоположении границ объекта

1	2	3	4	5	6
1598	290 537,27	2 201 550,37	Картометрический метод	0,10	—
1599	290 532,63	2 201 549,74		0,10	
1600	290 518,20	2 201 608,20		0,10	
1601	290 519,48	2 201 608,43		0,10	
1602	290 518,65	2 201 613,08		0,10	
1603	290 537,21	2 201 616,37		0,10	
1604	290 541,29	2 201 616,75		0,10	
1605	290 544,50	2 201 616,52		0,10	
1606	290 570,65	2 201 620,51		0,10	
1607	290 589,20	2 201 532,44		0,10	
1608	290 595,40	2 201 504,68		0,10	
1609	290 598,12	2 201 504,77		0,10	
1610	290 598,69	2 201 513,27		0,10	
1611	290 595,82	2 201 543,43		0,10	
1612	290 587,83	2 201 564,75		0,10	
1613	290 584,38	2 201 584,60		0,10	
1614	290 578,36	2 201 618,79		0,10	
1615	290 615,88	2 201 621,66		0,10	
1616	290 624,62	2 201 621,96		0,10	
1617	290 626,54	2 201 622,04		0,10	
1618	290 626,41	2 201 624,11	0,10		
1619	290 635,24	2 201 624,87	0,10		
1620	290 635,19	2 201 625,88	0,10		
1572	290 641,65	2 201 626,41	0,10		
Ж-1(51)					
1621	291 105,56	2 200 729,41	Картометрический метод	0,10	—
1622	291 211,53	2 200 715,66		0,10	
1623	291 209,85	2 200 671,04		0,10	
1624	291 214,19	2 200 670,28		0,10	
1625	291 209,04	2 200 649,66		0,10	
1626	291 192,84	2 200 517,17		0,10	
1627	291 067,41	2 200 540,54		0,10	
1628	291 075,93	2 200 583,42		0,10	
1629	291 081,32	2 200 612,06		0,10	
1630	291 093,57	2 200 648,16		0,10	
1631	291 096,55	2 200 668,20		0,10	
1632	291 100,23	2 200 689,84		0,10	
1621	291 105,56	2 200 729,41		0,10	
Ж-1(52)					
1633	296 533,63	2 200 775,23	Картометрический метод	0,10	—
1634	296 608,81	2 200 757,24		0,10	
1635	296 617,76	2 200 755,30		0,10	
1636	296 762,58	2 200 720,58		0,10	
1637	296 762,46	2 200 720,08		0,10	
1638	296 750,03	2 200 671,64		0,10	
1639	296 745,17	2 200 653,42		0,10	
1640	296 723,15	2 200 639,69		0,10	
1641	296 686,40	2 200 645,00		0,10	
1642	296 657,71	2 200 642,80		0,10	
1643	296 632,54	2 200 647,44		0,10	
1644	296 631,25	2 200 646,79		0,10	
1645	296 607,82	2 200 652,08		0,10	
1646	296 608,39	2 200 654,47		0,10	
1647	296 584,14	2 200 659,38		0,10	
1648	296 558,72	2 200 664,53		0,10	

Раздел 2

Сведения о местоположении границ объекта

1	2	3	4	5	6
1649	296 558,00	2 200 664,37	Картометрический метод	0,10	—
1650	296 533,41	2 200 669,66		0,10	
1651	296 534,11	2 200 672,81		0,10	
1652	296 510,54	2 200 676,29		0,10	
1653	296 525,16	2 200 739,05		0,10	
1654	296 533,27	2 200 773,61		0,10	
1633	296 533,63	2 200 775,23		0,10	
Ж-1(53)					
1655	296 338,12	2 200 720,62	Картометрический метод	0,10	—
1656	296 382,78	2 200 702,51		0,10	
1657	296 402,76	2 200 696,43		0,10	
1658	296 421,82	2 200 695,11		0,10	
1659	296 425,49	2 200 690,31		0,10	
1660	296 446,25	2 200 686,34		0,10	
1661	296 466,28	2 200 681,47		0,10	
1662	296 511,47	2 200 668,96		0,10	
1663	296 510,55	2 200 663,68		0,10	
1664	296 499,43	2 200 609,83		0,10	
1665	296 488,49	2 200 555,76		0,10	
1666	296 462,17	2 200 561,04		0,10	
1667	296 441,20	2 200 563,78		0,10	
1668	296 421,03	2 200 568,96		0,10	
1669	296 296,63	2 200 605,69		0,10	
1670	296 299,12	2 200 620,26		0,10	
1655	296 338,12	2 200 720,62	0,10		
Ж-1(54)					
1671	296 304,15	2 200 075,74	Картометрический метод	0,10	—
1672	296 533,82	2 200 043,65		0,10	
1673	296 528,59	2 200 001,23		0,10	
1674	296 521,90	2 199 947,60		0,10	
1675	296 493,25	2 199 951,42		0,10	
1676	296 464,61	2 199 955,24		0,10	
1677	296 435,96	2 199 959,05		0,10	
1678	296 407,31	2 199 962,87		0,10	
1679	296 378,66	2 199 966,69		0,10	
1680	296 350,02	2 199 970,51		0,10	
1681	296 321,37	2 199 974,33		0,10	
1682	296 292,64	2 199 978,16		0,10	
1671	296 304,15	2 200 075,74		0,10	
Ж-1(55)					
1683	288 080,54	2 205 052,92	Картометрический метод	0,10	—
1684	288 084,66	2 205 052,10		0,10	
1685	288 104,52	2 205 021,39		0,10	
1686	288 122,20	2 204 986,60		0,10	
1687	288 099,40	2 204 972,14		0,10	
1688	288 078,94	2 204 958,10		0,10	
1689	288 057,78	2 204 945,44		0,10	
1690	288 055,04	2 204 943,60		0,10	
1691	288 048,63	2 204 939,61		0,10	
1692	288 035,96	2 204 931,79		0,10	
1693	288 015,10	2 204 918,62		0,10	
1694	287 993,59	2 204 904,71		0,10	
1695	287 948,12	2 204 877,82		0,10	
1696	287 915,47	2 204 858,67		0,10	
1697	287 908,48	2 204 854,70		0,10	

Раздел 2

Сведения о местоположении границ объекта

1	2	3	4	5	6
1698	287 888,42	2 204 842,71	Картометрический метод	0,10	—
1699	287 854,70	2 204 885,22		0,10	
1700	287 830,56	2 204 898,49		0,10	
1701	287 870,65	2 204 923,17		0,10	
1702	287 892,00	2 204 936,27		0,10	
1703	287 911,62	2 204 948,37		0,10	
1704	287 932,50	2 204 962,17		0,10	
1705	287 953,21	2 204 974,00		0,10	
1706	287 975,86	2 204 987,65		0,10	
1707	287 997,48	2 205 000,75		0,10	
1708	288 018,52	2 205 014,67		0,10	
1709	288 030,67	2 205 022,65		0,10	
1710	288 037,25	2 205 026,63		0,10	
1711	288 038,88	2 205 028,00		0,10	
1712	288 045,47	2 205 034,41		0,10	
1713	288 075,71	2 205 050,98		0,10	
1683	288 080,54	2 205 052,92		0,10	
Ж-1(56)					
1714	293 587,16	2 204 491,36	Картометрический метод	0,10	—
1715	293 594,97	2 204 434,39		0,10	
1716	293 587,04	2 204 432,32		0,10	
1717	293 527,98	2 204 421,75		0,10	
1718	293 529,93	2 204 417,86		0,10	
1719	293 532,84	2 204 412,05		0,10	
1720	293 538,67	2 204 400,48		0,10	
1721	293 544,74	2 204 388,44		0,10	
1722	293 544,92	2 204 387,98		0,10	
1723	293 547,48	2 204 374,50		0,10	
1724	293 549,48	2 204 363,52		0,10	
1725	293 609,46	2 204 357,95		0,10	
1726	293 618,19	2 204 318,60		0,10	
1727	293 584,62	2 204 311,60		0,10	
1728	293 589,39	2 204 287,62		0,10	
1729	293 589,60	2 204 286,55		0,10	
1730	293 593,49	2 204 287,44		0,10	
1731	293 600,25	2 204 253,41		0,10	
1732	293 632,12	2 204 255,90		0,10	
1733	293 635,07	2 204 239,38		0,10	
1734	293 640,84	2 204 220,64		0,10	
1735	293 586,05	2 204 207,95		0,10	
1736	293 577,36	2 204 241,95		0,10	
1737	293 549,60	2 204 241,63		0,10	
1738	293 540,95	2 204 276,58		0,10	
1739	293 534,27	2 204 303,54		0,10	
1740	293 528,30	2 204 316,03		0,10	
1741	293 518,08	2 204 313,38		0,10	
1742	293 510,28	2 204 311,35		0,10	
1743	293 471,33	2 204 302,21		0,10	
1744	293 461,45	2 204 338,88		0,10	
1745	293 465,84	2 204 375,02		0,10	
1746	293 466,31	2 204 401,52	0,10		
1747	293 475,82	2 204 404,56	0,10		
1748	293 473,87	2 204 420,17	0,10		
1749	293 482,61	2 204 425,03	0,10		
1750	293 492,03	2 204 430,26	0,10		

Раздел 2

Сведения о местоположении границ объекта					
1	2	3	4	5	6
1751	293 522,42	2 204 446,62	Картометрический метод	0,10	—
1752	293 519,26	2 204 460,77		0,10	
1753	293 513,09	2 204 477,96		0,10	
1714	293 587,16	2 204 491,36		0,10	
Ж-1(57)					
1754	288 302,06	2 197 873,80	Картометрический метод	0,10	—
1755	288 314,63	2 197 850,39		0,10	
1756	288 315,45	2 197 850,94		0,10	
1757	288 329,83	2 197 823,36		0,10	
1758	288 326,15	2 197 821,83		0,10	
1759	288 331,37	2 197 807,71		0,10	
1760	288 333,18	2 197 808,52		0,10	
1761	288 333,90	2 197 806,57		0,10	
1762	288 335,48	2 197 807,15		0,10	
1763	288 338,20	2 197 793,03		0,10	
1764	288 330,53	2 197 789,25		0,10	
1765	288 335,24	2 197 767,63		0,10	
1766	288 332,85	2 197 765,12		0,10	
1767	288 334,21	2 197 759,58		0,10	
1768	288 337,09	2 197 747,87		0,10	
1769	288 335,32	2 197 759,96		0,10	
1770	288 334,58	2 197 765,63		0,10	
1771	288 337,08	2 197 767,70		0,10	
1772	288 335,92	2 197 775,41		0,10	
1773	288 334,80	2 197 789,87		0,10	
1774	288 340,02	2 197 792,25		0,10	
1775	288 337,39	2 197 809,60		0,10	
1776	288 338,11	2 197 810,98		0,10	
1777	288 340,04	2 197 813,06		0,10	
1778	288 347,69	2 197 815,57		0,10	
1779	288 351,18	2 197 816,74		0,10	
1780	288 354,29	2 197 813,66		0,10	
1781	288 355,04	2 197 812,14		0,10	
1782	288 356,59	2 197 810,79		0,10	
1783	288 363,44	2 197 796,89		0,10	
1784	288 377,27	2 197 799,30		0,10	
1785	288 376,80	2 197 801,78		0,10	
1786	288 381,41	2 197 802,45		0,10	
1787	288 381,80	2 197 800,09		0,10	
1788	288 393,18	2 197 802,07	0,10		
1789	288 395,78	2 197 801,04	0,10		
1790	288 403,92	2 197 788,45	0,10		
1791	288 402,65	2 197 770,50	0,10		
1792	288 401,61	2 197 763,83	0,10		
1793	288 401,36	2 197 757,69	0,10		
1794	288 391,27	2 197 746,79	0,10		
1795	288 378,12	2 197 741,51	0,10		
1796	288 378,79	2 197 739,41	0,10		
1797	288 381,56	2 197 738,32	0,10		
1798	288 387,09	2 197 740,70	0,10		
1799	288 390,84	2 197 737,79	0,10		
1800	288 389,34	2 197 734,86	0,10		
1801	288 397,08	2 197 738,35	0,10		
1802	288 403,88	2 197 745,69	0,10		
1803	288 407,04	2 197 720,39	0,10		

Раздел 2

Сведения о местоположении границ объекта

1	2	3	4	5	6
1804	288 391,19	2 197 713,17	Картометрический метод	0,10	—
1805	288 370,36	2 197 704,57		0,10	
1806	288 368,36	2 197 704,41		0,10	
1807	288 350,90	2 197 705,42		0,10	
1808	288 346,10	2 197 724,26		0,10	
1809	288 336,58	2 197 732,08		0,10	
1810	288 338,74	2 197 725,05		0,10	
1811	288 312,50	2 197 720,18		0,10	
1812	288 310,43	2 197 727,14		0,10	
1813	288 308,80	2 197 726,83		0,10	
1814	288 308,26	2 197 731,29		0,10	
1815	288 299,31	2 197 729,10		0,10	
1816	288 292,55	2 197 728,01		0,10	
1817	288 290,72	2 197 727,81		0,10	
1818	288 288,85	2 197 736,78		0,10	
1819	288 279,08	2 197 730,81		0,10	
1820	288 267,70	2 197 725,77		0,10	
1821	288 259,33	2 197 748,23		0,10	
1822	288 248,21	2 197 742,87		0,10	
1823	288 245,69	2 197 751,35		0,10	
1824	288 210,08	2 197 739,27		0,10	
1825	288 209,80	2 197 740,19		0,10	
1826	288 203,57	2 197 738,63		0,10	
1827	288 198,59	2 197 736,85		0,10	
1828	288 196,11	2 197 745,10		0,10	
1829	288 188,49	2 197 743,43		0,10	
1830	288 169,35	2 197 739,63		0,10	
1831	288 153,44	2 197 740,38		0,10	
1832	288 149,92	2 197 742,88		0,10	
1833	288 148,49	2 197 742,95		0,10	
1834	288 135,19	2 197 746,35		0,10	
1835	288 131,09	2 197 747,95		0,10	
1836	288 109,76	2 197 760,57		0,10	
1837	288 117,33	2 197 765,74		0,10	
1838	288 139,05	2 197 776,41		0,10	
1839	288 167,36	2 197 790,33		0,10	
1840	288 177,92	2 197 795,37		0,10	
1841	288 197,10	2 197 805,19		0,10	
1842	288 221,02	2 197 818,21		0,10	
1843	288 225,18	2 197 809,97		0,10	
1844	288 228,14	2 197 811,32		0,10	
1845	288 238,71	2 197 787,23	0,10		
1846	288 235,84	2 197 786,19	0,10		
1847	288 236,15	2 197 784,39	0,10		
1848	288 234,87	2 197 783,41	0,10		
1849	288 236,42	2 197 780,23	0,10		
1850	288 239,96	2 197 772,28	0,10		
1851	288 249,00	2 197 775,87	0,10		
1852	288 254,77	2 197 760,27	0,10		
1853	288 260,54	2 197 763,39	0,10		
1854	288 253,36	2 197 778,78	0,10		
1855	288 241,16	2 197 795,92	0,10		
1856	288 232,91	2 197 812,68	0,10		
1857	288 232,79	2 197 816,10	0,10		
1858	288 229,27	2 197 822,93	0,10		

Раздел 2

Сведения о местоположении границ объекта

1	2	3	4	5	6
1859	288 254,00	2 197 837,14	Картометрический метод	0,10	—
1860	288 264,85	2 197 817,75		0,10	
1861	288 263,46	2 197 815,57		0,10	
1862	288 265,37	2 197 812,55		0,10	
1863	288 269,94	2 197 802,99		0,10	
1864	288 271,65	2 197 804,04		0,10	
1865	288 278,94	2 197 808,40		0,10	
1866	288 278,23	2 197 809,64		0,10	
1867	288 269,50	2 197 824,90		0,10	
1868	288 279,69	2 197 830,73		0,10	
1869	288 288,66	2 197 815,71		0,10	
1870	288 290,54	2 197 816,80		0,10	
1871	288 289,62	2 197 818,31		0,10	
1872	288 288,20	2 197 820,66		0,10	
1873	288 280,93	2 197 832,69		0,10	
1874	288 271,99	2 197 847,48		0,10	
1875	288 290,72	2 197 858,24		0,10	
1876	288 286,91	2 197 865,54		0,10	
1877	288 290,51	2 197 867,45		0,10	
1878	288 301,94	2 197 873,71		0,10	
1754	288 302,06	2 197 873,80	0,10		
Ж-1(58)					
1879	288 649,94	2 201 504,01	Картометрический метод	0,10	—
1880	288 667,16	2 201 487,39		0,10	
1881	288 731,94	2 201 416,33		0,10	
1882	288 742,39	2 201 406,59		0,10	
1883	288 751,96	2 201 416,34		0,10	
1884	288 764,00	2 201 404,43		0,10	
1885	288 770,09	2 201 409,95		0,10	
1886	288 788,41	2 201 392,02		0,10	
1887	288 782,70	2 201 386,19		0,10	
1888	288 777,32	2 201 380,70		0,10	
1889	288 795,46	2 201 361,22		0,10	
1890	288 779,32	2 201 347,86		0,10	
1891	288 783,82	2 201 343,27		0,10	
6844	288 795,01	2 201 332,38		0,10	
6843	288 802,11	2 201 324,91		0,10	
6842	288 810,36	2 201 316,11		0,10	
6841	288 805,43	2 201 303,97		0,10	
6840	288 757,48	2 201 266,09		0,10	
1897	288 754,34	2 201 263,61		0,10	
1898	288 744,38	2 201 275,26		0,10	
1899	288 739,35	2 201 281,55		0,10	
1900	288 730,29	2 201 291,98		0,10	
1901	288 719,04	2 201 304,66		0,10	
1902	288 709,31	2 201 315,64		0,10	
1903	288 694,54	2 201 334,77		0,10	
1904	288 659,92	2 201 382,75		0,10	
1905	288 616,26	2 201 442,57		0,10	
1906	288 602,93	2 201 461,02		0,10	
1907	288 591,91	2 201 474,59		0,10	
1908	288 613,73	2 201 488,82		0,10	
1909	288 618,07	2 201 490,64	0,10		
1910	288 641,70	2 201 500,55	0,10		
1879	288 649,94	2 201 504,01	0,10		

Раздел 2

Сведения о местоположении границ объекта

1	2	3	4	5	6		
Ж-1(59)							
1911	296 519,06	2 200 290,57	Картометрический метод	0,10	—		
1912	296 538,45	2 200 286,97		0,10			
1913	296 537,83	2 200 283,84		0,10			
1914	296 542,58	2 200 283,12		0,10			
1915	296 589,04	2 200 273,73		0,10			
1916	296 612,03	2 200 269,13		0,10			
1917	296 636,45	2 200 264,36		0,10			
1918	296 662,52	2 200 259,65		0,10			
1919	296 690,08	2 200 255,76		0,10			
1920	296 720,98	2 200 249,68		0,10			
1921	296 701,96	2 200 158,38		0,10			
1922	296 687,17	2 200 136,00		0,10			
1923	296 624,26	2 200 162,58		0,10			
1924	296 508,67	2 200 192,33		0,10			
1925	296 510,20	2 200 205,30		0,10			
1926	296 512,96	2 200 229,01		0,10			
1927	296 514,95	2 200 236,03		0,10			
1928	296 511,93	2 200 236,43		0,10			
1911	296 519,06	2 200 290,57	0,10				
Ж-1(60)							
1929	291 357,61	2 204 007,95	Картометрический метод	0,10	—		
1930	291 363,43	2 203 945,74		0,10			
1931	291 366,90	2 203 915,35		0,10			
1932	291 367,34	2 203 903,25		0,10			
1933	291 370,32	2 203 879,36		0,10			
1934	291 371,16	2 203 846,28		0,10			
1935	291 374,06	2 203 827,28		0,10			
1936	291 341,26	2 203 819,79		0,10			
1937	291 268,60	2 203 803,88		0,10			
1938	291 267,43	2 203 803,62		0,10			
1939	291 253,75	2 203 993,33		0,10			
1940	291 258,03	2 203 993,90		0,10			
1941	291 271,91	2 203 995,72		0,10			
1942	291 301,62	2 203 999,58		0,10			
1943	291 326,05	2 204 006,89		0,10			
1944	291 352,39	2 204 007,33		0,10			
1929	291 357,61	2 204 007,95		0,10			
Ж-1(61)							
1945	288 248,00	2 202 304,65	Картометрический метод	0,10	—		
1946	288 263,46	2 202 298,06		0,10			
1947	288 268,75	2 202 279,18		0,10			
1948	288 295,34	2 202 225,29		0,10			
1949	288 305,82	2 202 202,43		0,10			
1950	288 311,28	2 202 175,96		0,10			
1951	288 227,42	2 202 156,89		0,10			
1952	288 180,15	2 202 141,48		0,10			
1953	288 168,16	2 202 169,65		0,10			
1954	288 166,73	2 202 172,85		0,10			
1955	288 136,24	2 202 241,01		0,10			
1956	288 127,29	2 202 263,15		0,10			
1957	288 122,25	2 202 276,32		0,10			
1958	288 173,45	2 202 288,60		0,10			
1945	288 248,00	2 202 304,65		0,10			
Ж-1(62)							

Раздел 2

Сведения о местоположении границ объекта

1	2	3	4	5	6
1959	290 194,66	2 201 773,55	Картометрический метод	0,10	—
1960	290 290,27	2 201 582,62		0,10	
1961	290 269,58	2 201 576,09		0,10	
1962	290 246,20	2 201 547,24		0,10	
1963	290 201,23	2 201 579,72		0,10	
1964	290 195,01	2 201 584,82		0,10	
1965	290 145,08	2 201 624,90		0,10	
1966	290 136,43	2 201 631,55		0,10	
1967	290 099,96	2 201 659,22		0,10	
1968	290 188,50	2 201 765,00		0,10	
1959	290 194,66	2 201 773,55		0,10	
Ж-1(63)					
1969	290 276,73	2 204 129,88	Картометрический метод	0,10	—
1970	290 284,63	2 204 127,54		0,10	
1971	290 366,37	2 204 108,79		0,10	
1972	290 364,14	2 204 101,96		0,10	
1973	290 352,47	2 204 068,73		0,10	
1974	290 340,74	2 204 029,21		0,10	
1975	290 319,48	2 203 964,25		0,10	
1976	290 313,64	2 203 938,76		0,10	
1977	290 308,41	2 203 930,86		0,10	
1978	290 304,70	2 203 920,67		0,10	
1979	290 302,85	2 203 921,02		0,10	
1980	290 203,58	2 203 934,91		0,10	
1981	290 237,43	2 204 019,53		0,10	
1969	290 276,73	2 204 129,88			
Ж-1(64)					
1982	294 162,88	2 204 777,43	Картометрический метод	0,10	—
1983	294 184,65	2 204 768,20		0,10	
1984	294 264,91	2 204 725,24		0,10	
1985	294 262,44	2 204 720,63		0,10	
1986	294 287,44	2 204 706,46		0,10	
1987	294 314,15	2 204 662,56		0,10	
1988	294 288,13	2 204 599,41		0,10	
1989	294 221,60	2 204 629,12		0,10	
1990	294 180,59	2 204 646,55		0,10	
1991	294 133,09	2 204 665,28		0,10	
1992	294 132,35	2 204 663,97		0,10	
1993	294 122,72	2 204 666,86		0,10	
1994	294 114,14	2 204 671,13		0,10	
1995	294 118,52	2 204 681,28		0,10	
1996	294 116,02	2 204 682,56		0,10	
1997	294 119,93	2 204 690,84		0,10	
1998	294 122,36	2 204 689,57		0,10	
1999	294 151,54	2 204 752,53		0,10	
1982	294 162,88	2 204 777,43		0,10	
Ж-1(65)					
2000	293 748,98	2 203 655,41	Картометрический метод	0,10	—
2001	293 752,34	2 203 654,92		0,10	
2002	293 762,42	2 203 609,54		0,10	
2003	293 764,35	2 203 590,15		0,10	
2004	293 766,44	2 203 569,11		0,10	
2005	293 772,02	2 203 441,82		0,10	
2006	293 767,90	2 203 406,81		0,10	
2007	293 757,37	2 203 365,26		0,10	

Раздел 2

Сведения о местоположении границ объекта

1	2	3	4	5	6
2008	293 719,97	2 203 353,55	Картометрический метод	0,10	—
2009	293 710,74	2 203 390,07		0,10	
2010	293 713,39	2 203 395,54		0,10	
2011	293 718,43	2 203 400,03		0,10	
2012	293 716,56	2 203 414,48		0,10	
2013	293 715,26	2 203 420,77		0,10	
2014	293 714,22	2 203 424,72		0,10	
2015	293 711,03	2 203 449,33		0,10	
2016	293 707,93	2 203 471,83		0,10	
2017	293 704,26	2 203 494,92		0,10	
2018	293 700,24	2 203 520,40		0,10	
2019	293 697,15	2 203 541,91		0,10	
2020	293 690,95	2 203 566,88		0,10	
2021	293 688,84	2 203 581,75		0,10	
2022	293 686,11	2 203 601,55		0,10	
2023	293 683,83	2 203 621,28		0,10	
2024	293 683,12	2 203 631,03		0,10	
2025	293 681,61	2 203 654,19		0,10	
2026	293 697,13	2 203 655,19		0,10	
2000	293 748,98	2 203 655,41		0,10	
Ж-1(66)					
2027	291 262,58	2 204 207,34	Картометрический метод	0,10	—
2028	291 300,63	2 204 202,50		0,10	
2029	291 301,83	2 204 190,26		0,10	
2030	291 305,53	2 204 190,30		0,10	
2031	291 305,82	2 204 187,12		0,10	
2032	291 318,81	2 204 188,93		0,10	
2033	291 337,70	2 204 164,50		0,10	
2034	291 345,80	2 204 134,30		0,10	
2035	291 356,85	2 204 016,10		0,10	
2036	291 341,58	2 204 013,63		0,10	
2037	291 253,45	2 203 997,48		0,10	
2038	291 252,64	2 204 020,80		0,10	
2039	291 252,15	2 204 036,85		0,10	
2040	291 243,45	2 204 175,31		0,10	
2041	291 241,55	2 204 205,33		0,10	
2027	291 262,58	2 204 207,34		0,10	
Ж-1(67)					
2042	289 969,16	2 201 498,73	Картометрический метод	0,10	—
2043	290 015,00	2 201 460,14		0,10	
2044	290 069,36	2 201 410,95		0,10	
2045	290 088,06	2 201 395,60		0,10	
2046	290 109,66	2 201 376,32		0,10	
2047	290 048,80	2 201 298,32		0,10	
2048	290 024,54	2 201 318,10		0,10	
2049	290 006,08	2 201 333,49		0,10	
2050	289 904,91	2 201 418,97		0,10	
2042	289 969,16	2 201 498,73		0,10	
Ж-1(68)					
2051	290 303,59	2 202 829,15	Картометрический метод	0,10	—
2052	290 313,74	2 202 767,26		0,10	
2053	290 314,44	2 202 734,12		0,10	
2054	290 307,68	2 202 730,82		0,10	
2055	290 314,18	2 202 698,25		0,10	
2056	290 318,41	2 202 667,99		0,10	

Раздел 2

Сведения о местоположении границ объекта

1	2	3	4	5	6
2057	290 328,66	2 202 608,32	Картометрический метод	0,10	—
2058	290 335,73	2 202 577,27		0,10	
2059	290 347,96	2 202 580,60		0,10	
2060	290 355,00	2 202 557,05		0,10	
2061	290 284,21	2 202 535,97		0,10	
2062	290 278,14	2 202 561,94		0,10	
2063	290 271,36	2 202 593,43		0,10	
2064	290 264,82	2 202 623,16		0,10	
2065	290 257,51	2 202 658,55		0,10	
2066	290 252,15	2 202 687,89		0,10	
2067	290 246,65	2 202 718,11		0,10	
2068	290 240,72	2 202 750,28		0,10	
2069	290 234,68	2 202 782,06		0,10	
2070	290 233,30	2 202 782,33		0,10	
2071	290 230,74	2 202 793,30		0,10	
2072	290 226,62	2 202 810,00		0,10	
2073	290 237,03	2 202 815,30		0,10	
2074	290 245,62	2 202 818,69		0,10	
2075	290 271,15	2 202 825,44		0,10	
2076	290 281,83	2 202 826,72		0,10	
2077	290 283,07	2 202 826,86	0,10		
2078	290 293,18	2 202 828,28	0,10		
2051	290 303,59	2 202 829,15	0,10		
Ж-1(69)					
2079	290 379,07	2 202 830,63	Картометрический метод	0,10	—
2080	290 407,46	2 202 707,87		0,10	
2081	290 409,06	2 202 692,10		0,10	
2082	290 403,96	2 202 691,42		0,10	
2083	290 385,23	2 202 683,09		0,10	
2084	290 375,01	2 202 640,02		0,10	
2085	290 444,30	2 202 595,97		0,10	
2086	290 456,30	2 202 587,20		0,10	
2087	290 366,11	2 202 560,88		0,10	
2088	290 356,63	2 202 593,99		0,10	
2089	290 347,23	2 202 591,77		0,10	
2090	290 342,06	2 202 614,04		0,10	
2091	290 337,56	2 202 635,74		0,10	
2092	290 320,85	2 202 680,18		0,10	
2093	290 318,91	2 202 696,25		0,10	
2094	290 318,18	2 202 700,05		0,10	
2095	290 319,18	2 202 726,53		0,10	
2096	290 322,57	2 202 753,13		0,10	
2097	290 322,27	2 202 765,76		0,10	
2098	290 321,84	2 202 777,19		0,10	
2099	290 321,47	2 202 788,13	0,10		
2100	290 319,95	2 202 795,69	0,10		
2101	290 318,39	2 202 812,34	0,10		
2102	290 316,08	2 202 826,89	0,10		
2079	290 379,07	2 202 830,63	0,10		
Ж-1(70)					
2103	294 196,20	2 204 490,88	Картометрический метод	0,10	—
2104	294 265,56	2 204 459,41		0,10	
2105	294 235,46	2 204 354,81		0,10	
2106	294 204,19	2 204 267,67		0,10	
2107	294 161,31	2 204 278,60		0,10	

Раздел 2

Сведения о местоположении границ объекта					
1	2	3	4	5	6
2108	294 112,40	2 204 275,70	Картометрический метод	0,10	—
2103	294 196,20	2 204 490,88		0,10	
Ж-1(71)					
2109	290 382,05	2 202 161,14	Картометрический метод	0,10	—
2110	290 394,52	2 202 143,68			
2111	290 436,38	2 202 090,14			
2112	290 439,56	2 202 092,52			
2113	290 451,43	2 202 077,50			
2114	290 448,23	2 202 075,14			
2115	290 462,51	2 202 057,15			
2116	290 475,75	2 202 040,03			
2117	290 485,11	2 202 026,49			
2118	290 487,09	2 202 022,62			
2119	290 485,60	2 202 019,81			
2120	290 483,28	2 202 017,37			
2121	290 457,45	2 201 998,52			
2122	290 409,22	2 201 962,21			
2123	290 384,97	2 201 995,19			
2124	290 380,50	2 201 992,11			
2125	290 380,45	2 201 992,20			
2126	290 380,00	2 201 994,33			
2127	290 377,15	2 201 998,20			
2128	290 363,27	2 202 018,61			
2129	290 347,03	2 202 042,15			
2130	290 339,47	2 202 052,51			
2131	290 334,08	2 202 060,55			
2132	290 323,90	2 202 075,30			
2133	290 305,79	2 202 100,82			
2134	290 322,84	2 202 114,16			
2135	290 354,45	2 202 139,13			
2109	290 382,05	2 202 161,14			
Ж-1(72)					
2136	288 237,47	2 200 106,00	Картометрический метод	0,10	—
2137	288 256,99	2 200 063,15			
2138	288 274,68	2 200 027,11			
2139	288 270,41	2 200 024,19			
2140	288 243,15	2 200 003,46			
2141	288 212,20	2 199 980,05			
2142	288 193,81	2 199 966,44			
2143	288 178,59	2 199 956,46			
2144	288 142,48	2 199 930,22			
2145	288 100,24	2 199 986,69			
2146	288 080,50	2 200 022,53			
2147	288 107,08	2 200 036,92			
2148	288 142,49	2 200 054,92			
2149	288 153,21	2 200 060,25			
2150	288 190,12	2 200 079,13			
2151	288 196,58	2 200 082,38			
2152	288 214,63	2 200 092,71			
2136	288 237,47	2 200 106,00			
Ж-1(73)					
2153	288 024,16	2 200 149,20	Картометрический метод	0,10	—
2154	288 070,34	2 200 057,41			
2155	288 049,74	2 200 047,57			
2156	288 009,94	2 200 028,85			

Раздел 2

Сведения о местоположении границ объекта					
1	2	3	4	5	6
2157	287 992,29	2 200 019,92	Картометрический метод	0,10	—
2158	287 993,50	2 200 017,47		0,10	
2159	287 979,47	2 200 011,03		0,10	
2160	287 980,26	2 200 009,35		0,10	
2161	287 955,19	2 199 997,84		0,10	
2162	287 941,39	2 199 991,39		0,10	
2163	287 940,58	2 199 992,73		0,10	
2164	287 923,88	2 199 985,56		0,10	
2165	287 909,80	2 200 018,24		0,10	
2166	287 885,18	2 200 074,65		0,10	
2167	287 886,96	2 200 075,44		0,10	
2168	287 914,88	2 200 087,95		0,10	
2169	287 911,37	2 200 095,30		0,10	
2170	287 908,97	2 200 100,33		0,10	
2171	287 943,61	2 200 113,06		0,10	
2172	287 944,32	2 200 111,58		0,10	
2173	287 965,15	2 200 121,87		0,10	
2174	287 963,07	2 200 126,19		0,10	
2175	287 962,46	2 200 127,45		0,10	
2176	287 998,77	2 200 144,49		0,10	
2177	288 001,28	2 200 139,72	0,10		
2153	288 024,16	2 200 149,20	0,10		
Ж-1(74)					
2178	290 956,03	2 203 310,94	Картометрический метод	0,10	—
2179	290 966,18	2 203 309,43		0,10	
2180	290 965,48	2 203 303,70		0,10	
2181	291 091,97	2 203 297,60		0,10	
2182	291 104,43	2 203 207,36		0,10	
2183	291 062,24	2 203 213,84		0,10	
2184	290 991,49	2 203 226,64		0,10	
2185	290 884,10	2 203 226,39		0,10	
2186	290 896,06	2 203 301,21		0,10	
2178	290 956,03	2 203 310,94		0,10	
Ж-1(75)					
2187	288 488,72	2 204 808,50	Картометрический метод	0,10	—
2188	288 492,45	2 204 806,01		0,10	
2189	288 496,18	2 204 803,52		0,10	
2190	288 536,54	2 204 776,61		0,10	
2191	288 554,84	2 204 764,40		0,10	
2192	288 573,14	2 204 752,20		0,10	
2193	288 591,45	2 204 739,99		0,10	
2194	288 609,76	2 204 727,78		0,10	
2195	288 619,84	2 204 721,06		0,10	
2196	288 622,75	2 204 709,75		0,10	
2197	288 628,78	2 204 686,38		0,10	
2198	288 613,98	2 204 639,69		0,10	
2199	288 607,60	2 204 619,52		0,10	
2200	288 592,43	2 204 631,36		0,10	
2201	288 579,97	2 204 641,08		0,10	
2202	288 559,95	2 204 656,71		0,10	
2203	288 542,59	2 204 670,27		0,10	
2204	288 525,23	2 204 683,82		0,10	
2205	288 507,88	2 204 697,36		0,10	
2206	288 485,34	2 204 714,96		0,10	
2207	288 422,33	2 204 764,14	0,10		

Раздел 2

Сведения о местоположении границ объекта					
1	2	3	4	5	6
2208	288 451,47	2 204 783,61	Картометрический метод	0,10	—
2187	288 488,72	2 204 808,50		0,10	
Ж-1(76)					
2209	288 801,56	2 204 847,75	Картометрический метод	0,10	—
2210	288 828,49	2 204 825,79		0,10	
2211	288 826,20	2 204 750,46		0,10	
2212	288 830,87	2 204 662,58		0,10	
2213	288 824,50	2 204 623,07		0,10	
2214	288 822,85	2 204 612,77		0,10	
2215	288 760,39	2 204 654,22		0,10	
2216	288 755,49	2 204 657,83		0,10	
2217	288 751,00	2 204 661,12		0,10	
2218	288 746,96	2 204 664,52		0,10	
2219	288 724,07	2 204 680,64		0,10	
2220	288 713,12	2 204 688,87		0,10	
2221	288 715,66	2 204 740,27		0,10	
2222	288 728,07	2 204 751,52		0,10	
2223	288 735,22	2 204 763,87		0,10	
2224	288 752,53	2 204 759,98		0,10	
2225	288 757,16	2 204 758,80		0,10	
2226	288 787,45	2 204 828,63		0,10	
2227	288 798,13	2 204 840,54		0,10	
2209	288 801,56	2 204 847,75		0,10	
Ж-1(77)					
2228	296 377,08	2 200 812,68	Картометрический метод	0,10	—
2229	296 529,71	2 200 776,16		0,10	
2230	296 529,24	2 200 774,14		0,10	
2231	296 526,56	2 200 763,10		0,10	
2232	296 525,74	2 200 759,73		0,10	
2233	296 524,09	2 200 752,95		0,10	
2234	296 506,67	2 200 681,36		0,10	
2235	296 482,56	2 200 688,41		0,10	
2236	296 457,49	2 200 688,44		0,10	
2237	296 432,27	2 200 693,19		0,10	
2238	296 405,81	2 200 702,07		0,10	
2239	296 379,09	2 200 711,80		0,10	
2240	296 340,89	2 200 727,73		0,10	
2241	296 371,77	2 200 807,19		0,10	
2228	296 377,08	2 200 812,68		0,10	
Ж-1(78)					
2242	293 706,87	2 204 112,37	Картометрический метод	0,10	—
2243	293 709,36	2 204 111,46		0,10	
2244	293 760,86	2 204 092,61		0,10	
2245	293 778,40	2 204 059,57		0,10	
2246	293 722,51	2 203 899,31		0,10	
2247	293 660,20	2 203 920,96		0,10	
2248	293 661,10	2 203 934,50		0,10	
2249	293 660,95	2 203 934,85		0,10	
2250	293 661,10	2 203 935,20		0,10	
2251	293 663,32	2 203 966,95		0,10	
2252	293 663,56	2 203 967,25		0,10	
2253	293 663,52	2 203 967,63		0,10	
2254	293 663,22	2 203 967,87		0,10	
2255	293 662,84	2 203 967,83		0,10	
2256	293 663,47	2 203 977,02		0,10	

Раздел 2

Сведения о местоположении границ объекта

1	2	3	4	5	6
2257	293 665,35	2 203 991,50	Картометрический метод	0,10	—
2258	293 666,83	2 203 995,71		0,10	
2259	293 672,53	2 204 014,90		0,10	
2260	293 683,52	2 204 054,55		0,10	
2261	293 689,32	2 204 068,91		0,10	
2262	293 704,26	2 204 105,91		0,10	
2242	293 706,87	2 204 112,37		0,10	
Ж-1(79)					
2263	290 027,97	2 201 571,74	Картометрический метод	0,10	—
2264	290 041,07	2 201 558,01		0,10	
2265	290 054,52	2 201 545,90		0,10	
2266	290 076,47	2 201 527,81		0,10	
2267	290 167,65	2 201 457,23		0,10	
2268	290 170,59	2 201 455,05		0,10	
2269	290 115,09	2 201 383,44		0,10	
2270	290 097,58	2 201 401,34		0,10	
2271	290 078,77	2 201 417,35		0,10	
2272	289 976,76	2 201 508,16		0,10	
2263	290 027,97	2 201 571,74		0,10	
Ж-1(80)					
2273	290 992,76	2 200 547,55	Картометрический метод	0,10	—
2274	291 052,97	2 200 532,78		0,10	
2275	291 049,22	2 200 512,63		0,10	
2276	291 045,55	2 200 491,10		0,10	
2277	291 043,11	2 200 471,14		0,10	
2278	291 032,34	2 200 405,68		0,10	
2279	291 027,09	2 200 383,52		0,10	
2280	291 020,93	2 200 352,76		0,10	
2281	291 015,62	2 200 313,61		0,10	
2282	291 009,34	2 200 314,87		0,10	
2283	291 001,82	2 200 316,53		0,10	
2284	291 000,44	2 200 310,05		0,10	
2285	291 000,13	2 200 308,57		0,10	
2286	290 989,81	2 200 310,82		0,10	
2287	290 973,57	2 200 314,86		0,10	
2288	290 973,89	2 200 317,30		0,10	
2289	290 971,23	2 200 317,93		0,10	
2290	290 969,78	2 200 319,96		0,10	
2291	290 969,33	2 200 322,84		0,10	
2292	290 947,55	2 200 328,02		0,10	
2293	290 945,23	2 200 329,82		0,10	
2294	290 944,49	2 200 332,01		0,10	
2295	290 946,46	2 200 345,18		0,10	
2296	290 950,84	2 200 364,41		0,10	
2297	290 952,28	2 200 364,26		0,10	
2298	290 977,74	2 200 483,34		0,10	
2299	290 982,34	2 200 504,69	0,10		
2300	290 984,42	2 200 504,24	0,10		
2301	290 988,84	2 200 523,87	0,10		
2273	290 992,76	2 200 547,55	0,10		
Ж-1(81)					
2302	295 303,49	2 204 184,57	Картометрический метод	0,10	—
2303	295 384,56	2 204 167,79		0,10	
2304	295 423,33	2 204 162,02		0,10	
2305	295 457,06	2 204 162,26		0,10	

Раздел 2

Сведения о местоположении границ объекта

1	2	3	4	5	6
2306	295 404,90	2 204 025,41	Картометрический метод	0,10	—
2307	295 364,42	2 204 040,15		0,10	
2308	295 348,78	2 204 046,07		0,10	
2309	295 331,90	2 204 052,44		0,10	
2310	295 320,99	2 204 065,72		0,10	
2311	295 318,27	2 204 119,23		0,10	
2302	295 303,49	2 204 184,57		0,10	
Ж-1(82)					
2312	290 197,19	2 205 890,47	Картометрический метод	0,10	—
2313	290 270,26	2 205 860,33		0,10	
2314	290 255,60	2 205 812,88		0,10	
2315	290 247,75	2 205 793,82		0,10	
2316	290 214,48	2 205 717,32		0,10	
2317	290 204,29	2 205 691,24		0,10	
2318	290 128,77	2 205 706,49		0,10	
2312	290 197,19	2 205 890,47		0,10	
Ж-1(83)					
2319	291 483,81	2 204 438,59	Картометрический метод	0,10	—
2320	291 490,74	2 204 341,44		0,10	
2321	291 431,78	2 204 337,29		0,10	
2322	291 411,61	2 204 335,68		0,10	
2323	291 407,97	2 204 334,79		0,10	
2324	291 342,36	2 204 328,98		0,10	
2325	291 339,99	2 204 355,73		0,10	
2326	291 334,86	2 204 432,08		0,10	
2327	291 403,23	2 204 434,54		0,10	
2328	291 423,27	2 204 436,32		0,10	
2319	291 483,81	2 204 438,59		0,10	
Ж-1(84)					
2329	288 055,75	2 200 010,12	Картометрический метод	0,10	—
2330	288 119,42	2 199 906,23		0,10	
2331	288 065,85	2 199 874,36		0,10	
2332	288 051,68	2 199 865,94		0,10	
2333	288 058,67	2 199 852,46		0,10	
2334	288 045,41	2 199 845,40		0,10	
2335	288 015,84	2 199 824,24		0,10	
2336	288 009,32	2 199 822,27		0,10	
2337	287 999,20	2 199 845,07		0,10	
2338	287 982,68	2 199 880,87		0,10	
2339	287 973,87	2 199 900,04		0,10	
2340	287 975,07	2 199 909,16		0,10	
2341	287 991,43	2 199 917,24		0,10	
2342	287 980,14	2 199 939,84		0,10	
2343	287 994,58	2 199 947,27		0,10	
2344	288 006,82	2 199 953,32		0,10	
2345	287 993,83	2 199 974,00		0,10	
2346	288 015,38	2 199 986,04		0,10	
2347	288 034,97	2 199 999,48	0,10		
2329	288 055,75	2 200 010,12	0,10		
Ж-1(85)					
2348	290 715,45	2 203 348,40	Картометрический метод	0,10	—
2349	290 729,25	2 203 329,13		0,10	
2350	290 740,81	2 203 312,99		0,10	
2351	290 748,54	2 203 303,66		0,10	
2352	290 756,29	2 203 293,99		0,10	

Раздел 2

Сведения о местоположении границ объекта

1	2	3	4	5	6
2353	290 763,31	2 203 285,19	Картометрический метод	0,10	—
2354	290 800,17	2 203 230,37		0,10	
2355	290 792,45	2 203 195,97		0,10	
2356	290 806,59	2 203 176,03		0,10	
2357	290 815,72	2 203 164,97		0,10	
2358	290 775,32	2 203 135,81		0,10	
2359	290 765,77	2 203 148,65		0,10	
2360	290 750,17	2 203 168,23		0,10	
2361	290 702,22	2 203 233,75		0,10	
2362	290 693,91	2 203 244,38		0,10	
2363	290 687,28	2 203 253,72		0,10	
2364	290 679,85	2 203 263,40		0,10	
2365	290 667,34	2 203 281,63		0,10	
2366	290 654,21	2 203 298,84		0,10	
2367	290 692,14	2 203 333,07		0,10	
2348	290 715,45	2 203 348,40		0,10	
Ж-1(86)					
2368	290 159,43	2 202 454,66	Картометрический метод	0,10	—
2369	290 173,17	2 202 436,56		0,10	
2370	290 174,81	2 202 431,45		0,10	
2371	290 183,53	2 202 421,34		0,10	
2372	290 185,81	2 202 418,74		0,10	
2373	290 199,15	2 202 401,81		0,10	
2374	290 212,80	2 202 385,86		0,10	
2375	290 225,82	2 202 367,99		0,10	
2376	290 239,50	2 202 349,78		0,10	
2377	290 243,65	2 202 343,84		0,10	
2378	290 252,03	2 202 332,48		0,10	
2379	290 268,51	2 202 310,04		0,10	
2380	290 248,40	2 202 295,77		0,10	
2381	290 225,13	2 202 280,92		0,10	
2382	290 200,66	2 202 264,45		0,10	
2383	290 186,37	2 202 285,67		0,10	
2384	290 174,14	2 202 301,48		0,10	
2385	290 161,80	2 202 319,22		0,10	
2386	290 159,41	2 202 317,29		0,10	
2387	290 145,76	2 202 335,14		0,10	
2388	290 130,01	2 202 357,06	0,10		
2389	290 117,09	2 202 377,58	0,10		
2390	290 114,32	2 202 380,80	0,10		
2391	290 104,52	2 202 394,11	0,10		
2392	290 102,55	2 202 396,93	0,10		
2393	290 103,55	2 202 397,62	0,10		
2394	290 098,20	2 202 413,25	0,10		
2395	290 125,52	2 202 433,86	0,10		
2368	290 159,43	2 202 454,66	0,10		
Ж-1(87)					
2396	289 536,87	2 204 100,79	Картометрический метод	0,10	—
2397	289 561,14	2 204 084,64		0,10	
2398	289 602,39	2 204 039,15		0,10	
2399	289 627,94	2 204 013,37		0,10	
2400	289 627,35	2 204 013,52		0,10	
2401	289 623,20	2 204 009,26		0,10	
2402	289 635,27	2 203 994,59		0,10	
2403	289 582,74	2 203 940,06		0,10	

Раздел 2

Сведения о местоположении границ объекта

1	2	3	4	5	6
2404	289 566,66	2 203 951,13	Картометрический метод	0,10	—
2405	289 565,93	2 203 950,38		0,10	
2406	289 564,26	2 203 948,66		0,10	
2407	289 533,68	2 203 967,86		0,10	
2408	289 479,87	2 203 999,30		0,10	
2409	289 488,47	2 204 055,21		0,10	
2410	289 497,24	2 204 077,99		0,10	
2396	289 536,87	2 204 100,79		0,10	
Ж-1(88)					
2411	293 680,02	2 201 645,84	Картометрический метод	0,10	—
2412	293 683,09	2 201 642,81		0,10	
2413	293 688,72	2 201 636,93		0,10	
2414	293 715,55	2 201 599,12		0,10	
2415	293 722,33	2 201 589,51		0,10	
2416	293 573,97	2 201 475,49		0,10	
2417	293 557,42	2 201 485,31		0,10	
2418	293 541,28	2 201 474,52		0,10	
2419	293 509,44	2 201 509,92		0,10	
2420	293 512,17	2 201 512,17		0,10	
2421	293 516,81	2 201 515,98		0,10	
2422	293 523,27	2 201 521,04		0,10	
2423	293 526,56	2 201 523,78		0,10	
2424	293 536,10	2 201 531,21		0,10	
2425	293 539,76	2 201 534,18		0,10	
2426	293 543,25	2 201 538,19		0,10	
2427	293 578,81	2 201 568,48		0,10	
2428	293 593,57	2 201 579,55		0,10	
2429	293 610,05	2 201 591,91		0,10	
2430	293 627,48	2 201 604,87		0,10	
2431	293 643,66	2 201 616,39	0,10		
2411	293 680,02	2 201 645,84	0,10		
Ж-1(89)					
2432	296 329,14	2 200 569,09	Картометрический метод	0,10	—
2433	296 447,76	2 200 542,96		0,10	
2434	296 446,22	2 200 535,51		0,10	
2435	296 434,59	2 200 476,65		0,10	
2436	296 424,26	2 200 424,28		0,10	
2437	296 421,44	2 200 412,50		0,10	
2438	296 397,28	2 200 419,74		0,10	
2439	296 375,71	2 200 425,98		0,10	
2440	296 361,90	2 200 432,96		0,10	
2441	296 327,29	2 200 471,17		0,10	
2442	296 318,57	2 200 504,32		0,10	
2443	296 323,44	2 200 538,01		0,10	
2444	296 321,91	2 200 542,33		0,10	
2445	296 328,03	2 200 565,24		0,10	
2432	296 329,14	2 200 569,09		0,10	
Ж-1(90)					
2446	291 066,44	2 200 535,63	Картометрический метод	0,10	—
2447	291 192,24	2 200 512,19		0,10	
2448	291 186,18	2 200 462,66		0,10	
2449	291 181,68	2 200 443,43		0,10	
2450	291 172,68	2 200 405,73		0,10	
2451	291 135,61	2 200 413,74		0,10	
2452	291 100,46	2 200 419,54		0,10	

Раздел 2

Сведения о местоположении границ объекта

1	2	3	4	5	6
2453	291 082,34	2 200 421,90	Картометрический метод	0,10	—
2454	291 077,55	2 200 422,47		0,10	
2455	291 061,56	2 200 424,61		0,10	
2456	291 045,35	2 200 426,73		0,10	
2457	291 053,21	2 200 468,86		0,10	
2458	291 057,22	2 200 489,20		0,10	
2446	291 066,44	2 200 535,63		0,10	
Ж-1(91)					
2459	288 691,69	2 198 069,16	Картометрический метод	0,10	—
2460	288 707,58	2 197 987,94		0,10	
2461	288 695,56	2 197 972,58		0,10	
2462	288 684,77	2 197 948,31		0,10	
2463	288 686,40	2 197 946,03		0,10	
2464	288 677,32	2 197 931,68		0,10	
2465	288 683,50	2 197 923,63		0,10	
2466	288 677,72	2 197 916,73		0,10	
2467	288 670,02	2 197 907,54		0,10	
2468	288 665,13	2 197 913,15		0,10	
2469	288 650,01	2 197 893,25		0,10	
2470	288 608,13	2 197 938,70		0,10	
2471	288 602,13	2 197 945,13		0,10	
2472	288 584,58	2 197 932,18		0,10	
2473	288 573,21	2 197 939,63		0,10	
2474	288 552,40	2 197 933,00		0,10	
2475	288 529,08	2 197 942,39		0,10	
2476	288 547,70	2 197 955,65		0,10	
2477	288 588,05	2 197 995,55		0,10	
2478	288 617,49	2 198 015,59	0,10		
2459	288 691,69	2 198 069,16	0,10		
Ж-1(92)					
2479	288 166,87	2 205 020,72	Картометрический метод	0,10	—
2480	288 180,84	2 205 011,18		0,10	
2481	288 210,79	2 204 988,62		0,10	
2482	288 225,25	2 204 962,17		0,10	
2483	288 231,64	2 204 947,68		0,10	
2484	288 244,88	2 204 956,48		0,10	
2485	288 258,27	2 204 928,34		0,10	
2486	288 283,49	2 204 936,81		0,10	
2487	288 286,93	2 204 934,70		0,10	
2488	288 347,59	2 204 888,84		0,10	
2489	288 330,10	2 204 882,38		0,10	
2490	288 275,56	2 204 860,74		0,10	
2491	288 260,86	2 204 857,10		0,10	
2492	288 225,09	2 204 842,84		0,10	
2493	288 217,82	2 204 840,01		0,10	
2494	288 202,96	2 204 876,87		0,10	
2495	288 194,19	2 204 897,58		0,10	
2496	288 177,70	2 204 938,37		0,10	
2497	288 166,28	2 204 965,51		0,10	
2498	288 167,49	2 204 966,14		0,10	
2499	288 148,64	2 205 012,13	0,10		
2479	288 166,87	2 205 020,72	0,10		
Ж-1(93)					
2500	288 133,82	2 200 209,72	Картометрический метод	0,10	—
2501	288 152,82	2 200 173,25		0,10	

Раздел 2

Сведения о местоположении границ объекта

1	2	3	4	5	6
2502	288 169,37	2 200 181,56	Картометрический метод	0,10	—
2503	288 175,03	2 200 170,75		0,10	
2504	288 199,35	2 200 126,54		0,10	
2505	288 202,41	2 200 120,99		0,10	
2506	288 175,93	2 200 107,17		0,10	
2507	288 171,58	2 200 114,39		0,10	
2508	288 143,03	2 200 099,35		0,10	
2509	288 133,79	2 200 091,56		0,10	
2510	288 132,07	2 200 090,11		0,10	
2511	288 110,08	2 200 078,19		0,10	
2512	288 096,12	2 200 069,96		0,10	
2513	288 075,05	2 200 059,66		0,10	
2514	288 029,17	2 200 151,27		0,10	
2515	288 044,78	2 200 158,81		0,10	
2516	288 048,92	2 200 160,81		0,10	
2517	288 046,64	2 200 165,52		0,10	
2518	288 082,77	2 200 182,56		0,10	
2519	288 119,03	2 200 201,85		0,10	
2500	288 133,82	2 200 209,72	0,10		
Ж-1(94)					
2520	296 603,99	2 200 381,00	Картометрический метод	0,10	—
2521	296 626,15	2 200 376,18		0,10	
2522	296 648,56	2 200 369,94		0,10	
2523	296 702,87	2 200 354,98		0,10	
2524	296 721,70	2 200 351,14		0,10	
2525	296 748,42	2 200 345,88		0,10	
2526	296 739,55	2 200 307,30		0,10	
2527	296 737,39	2 200 296,54		0,10	
2528	296 734,19	2 200 278,00		0,10	
2529	296 709,21	2 200 282,69		0,10	
2530	296 683,81	2 200 287,77		0,10	
2531	296 635,86	2 200 297,21		0,10	
2532	296 625,47	2 200 299,31		0,10	
2533	296 619,04	2 200 300,38		0,10	
2534	296 618,49	2 200 296,81		0,10	
2535	296 613,79	2 200 297,51		0,10	
2536	296 614,05	2 200 298,77		0,10	
2537	296 599,36	2 200 301,40		0,10	
2538	296 593,83	2 200 302,28		0,10	
2539	296 594,09	2 200 304,46		0,10	
2540	296 592,77	2 200 304,69		0,10	
2541	296 587,37	2 200 305,90		0,10	
2542	296 571,12	2 200 309,32		0,10	
2543	296 549,14	2 200 313,90		0,10	
2544	296 551,50	2 200 360,84		0,10	
2545	296 553,33	2 200 377,94		0,10	
2546	296 578,91	2 200 377,71		0,10	
2547	296 602,22	2 200 377,49		0,10	
2520	296 603,99	2 200 381,00	0,10		
Ж-1(95)					
2548	293 664,03	2 204 331,28	Картометрический метод	0,10	—
2549	293 672,86	2 204 293,46		0,10	
2550	293 678,06	2 204 294,54		0,10	
2551	293 672,19	2 204 315,93		0,10	
2552	293 696,69	2 204 320,86		0,10	

Раздел 2

Сведения о местоположении границ объекта					
1	2	3	4	5	6
2553	293 722,72	2 204 326,82	Картометрический метод	0,10	—
2554	293 727,71	2 204 304,88		0,10	
2555	293 733,15	2 204 280,53		0,10	
2556	293 737,52	2 204 260,99		0,10	
2557	293 727,45	2 204 194,20		0,10	
2558	293 728,16	2 204 167,09		0,10	
2559	293 704,00	2 204 145,16		0,10	
2560	293 686,66	2 204 138,03		0,10	
2561	293 671,19	2 204 180,92		0,10	
2562	293 649,59	2 204 242,79		0,10	
2563	293 645,26	2 204 262,32		0,10	
2564	293 639,87	2 204 286,60		0,10	
2565	293 630,45	2 204 324,11		0,10	
2548	293 664,03	2 204 331,28		0,10	
Ж-1(96)					
2566	288 231,87	2 202 550,84	Картометрический метод	0,10	—
2567	288 268,29	2 202 531,44		0,10	
2568	288 274,42	2 202 490,85		0,10	
2569	288 301,82	2 202 415,76		0,10	
2570	288 309,11	2 202 395,92		0,10	
2571	288 316,17	2 202 378,28		0,10	
2572	288 323,60	2 202 359,71		0,10	
2573	288 355,08	2 202 286,40		0,10	
2574	288 290,52	2 202 309,34		0,10	
2575	288 274,56	2 202 343,28		0,10	
2576	288 266,47	2 202 361,57		0,10	
2577	288 258,78	2 202 378,95		0,10	
2578	288 253,79	2 202 398,41		0,10	
2579	288 213,49	2 202 546,55		0,10	
2566	288 231,87	2 202 550,84	0,10		
Ж-1(97)					
2580	291 681,49	2 204 205,53	Картометрический метод	0,10	—
2581	291 690,99	2 204 191,99		0,10	
2582	291 713,03	2 204 160,82		0,10	
2583	291 683,27	2 204 136,89		0,10	
2584	291 672,09	2 204 127,72		0,10	
2585	291 685,54	2 204 111,25		0,10	
2586	291 575,28	2 204 020,92		0,10	
2587	291 564,06	2 204 039,22		0,10	
2588	291 561,85	2 204 065,03		0,10	
2589	291 557,60	2 204 084,98		0,10	
2590	291 553,51	2 204 100,86		0,10	
2580	291 681,49	2 204 205,53		0,10	
Ж-1(98)					
2591	291 024,62	2 200 739,91	Картометрический метод	0,10	—
2592	291 093,39	2 200 730,99		0,10	
2593	291 077,83	2 200 652,05		0,10	
2594	291 075,28	2 200 638,91		0,10	
2595	291 074,37	2 200 634,24		0,10	
2596	291 073,62	2 200 630,37		0,10	
2597	291 055,06	2 200 541,68		0,10	
2598	290 994,11	2 200 555,68		0,10	
2599	291 013,88	2 200 675,30		0,10	
2591	291 024,62	2 200 739,91		0,10	
Ж-1(99)					

Раздел 2

Сведения о местоположении границ объекта

1	2	3	4	5	6
2600	296 262,31	2 199 720,94	Картометрический метод	0,10	—
2601	296 294,76	2 199 716,54		0,10	
2602	296 327,22	2 199 712,13		0,10	
2603	296 359,67	2 199 707,73		0,10	
2604	296 392,12	2 199 703,33		0,10	
2605	296 424,58	2 199 698,92		0,10	
2606	296 457,03	2 199 694,52		0,10	
2607	296 489,46	2 199 690,12		0,10	
2608	296 482,81	2 199 636,91		0,10	
2609	296 256,04	2 199 667,81		0,10	
2600	296 262,31	2 199 720,94		0,10	
Ж-1(100)					
2610	288 042,09	2 202 487,33	Картометрический метод	0,10	—
2611	288 049,94	2 202 453,33		0,10	
2612	288 057,60	2 202 431,99		0,10	
2613	288 063,71	2 202 408,60		0,10	
2614	288 095,46	2 202 312,65		0,10	
2615	288 107,74	2 202 280,05		0,10	
2616	288 083,88	2 202 273,35		0,10	
2617	288 043,40	2 202 271,20		0,10	
2618	288 000,50	2 202 439,77		0,10	
2619	287 991,63	2 202 476,17		0,10	
2620	288 017,52	2 202 483,36		0,10	
2610	288 042,09	2 202 487,33		0,10	
Ж-1(101)					
2621	297 275,79	2 204 020,82	Картометрический метод	0,10	—
2622	297 347,89	2 204 011,27		0,10	
2623	297 397,46	2 204 003,80		0,10	
2624	297 403,92	2 204 002,93		0,10	
2625	297 398,11	2 203 918,62		0,10	
2626	297 396,10	2 203 893,00		0,10	
2627	297 387,59	2 203 826,92		0,10	
2628	297 344,16	2 203 831,20		0,10	
2629	297 357,54	2 203 925,07		0,10	
2630	297 335,12	2 203 959,21		0,10	
2631	297 273,94	2 203 987,62		0,10	
2621	297 275,79	2 204 020,82		0,10	
Ж-1(102)					
2632	288 123,33	2 204 980,76	Картометрический метод	0,10	—
2633	288 141,89	2 204 945,23		0,10	
2634	288 121,43	2 204 932,00		0,10	
2635	288 100,62	2 204 919,33		0,10	
2636	288 080,89	2 204 905,27		0,10	
2637	288 060,15	2 204 892,26		0,10	
2638	288 039,00	2 204 878,35		0,10	
2639	288 018,63	2 204 864,92		0,10	
2640	287 928,03	2 204 808,62		0,10	
2641	287 874,58	2 204 775,41		0,10	
2642	287 877,93	2 204 788,15		0,10	
2643	287 897,85	2 204 798,11		0,10	
2644	287 900,34	2 204 811,38		0,10	
2645	287 892,87	2 204 837,10		0,10	
2646	287 913,98	2 204 849,60		0,10	
2647	287 996,66	2 204 900,38		0,10	
2648	288 018,52	2 204 913,87		0,10	

Раздел 2

Сведения о местоположении границ объекта

1	2	3	4	5	6
2649	288 039,38	2 204 926,27	Картометрический метод	0,10	—
2650	288 060,14	2 204 939,46		0,10	
2651	288 080,69	2 204 952,41		0,10	
2652	288 101,67	2 204 966,29		0,10	
2632	288 123,33	2 204 980,76		0,10	
Ж-1(103)					
2653	288 112,70	2 202 268,10	Картометрический метод	0,10	—
2654	288 116,74	2 202 258,44		0,10	
2655	288 134,28	2 202 217,27		0,10	
2656	288 140,48	2 202 200,64		0,10	
2657	288 163,26	2 202 135,47		0,10	
6708	288 144,94	2 202 129,08		0,10	
6709	288 078,82	2 202 126,30		0,10	
6710	288 068,40	2 202 132,10		0,10	
2661	288 052,24	2 202 217,92		0,10	
2662	288 046,00	2 202 257,10		0,10	
2663	288 087,60	2 202 259,40		0,10	
2653	288 112,70	2 202 268,10		0,10	
Ж-1(104)					
2664	290 758,37	2 203 128,75	Картометрический метод	0,10	—
2665	290 759,95	2 203 126,76		0,10	
2666	290 768,60	2 203 116,04		0,10	
2667	290 772,00	2 203 110,67		0,10	
2668	290 776,90	2 203 101,88		0,10	
2669	290 782,17	2 203 094,12		0,10	
2670	290 793,82	2 203 075,87		0,10	
2671	290 806,77	2 203 055,81		0,10	
2672	290 833,76	2 203 014,83		0,10	
2673	290 845,48	2 202 996,88		0,10	
2674	290 856,09	2 202 981,71		0,10	
2675	290 856,00	2 202 975,84		0,10	
2676	290 835,27	2 202 957,38		0,10	
2677	290 817,38	2 202 943,75		0,10	
2678	290 810,14	2 202 955,57		0,10	
2679	290 793,05	2 202 944,13		0,10	
2680	290 767,68	2 203 002,43		0,10	
2681	290 760,80	2 203 012,35		0,10	
2682	290 747,62	2 203 033,24		0,10	
2683	290 744,82	2 203 036,61		0,10	
2684	290 720,70	2 203 095,94		0,10	
2685	290 729,87	2 203 109,39		0,10	
2664	290 758,37	2 203 128,75		0,10	
Ж-1(105)					
2686	290 316,04	2 202 942,32	Картометрический метод	0,10	—
2687	290 328,26	2 202 918,39		0,10	
2688	290 333,96	2 202 898,43		0,10	
2689	290 341,10	2 202 884,40		0,10	
2690	290 343,10	2 202 878,90		0,10	
2691	290 360,01	2 202 856,22		0,10	
2692	290 213,71	2 202 849,82		0,10	
2693	290 200,49	2 202 881,87		0,10	
2694	290 186,95	2 202 913,42		0,10	
2695	290 207,19	2 202 918,25		0,10	
2696	290 223,66	2 202 922,07		0,10	
2686	290 316,04	2 202 942,32		0,10	

Раздел 2

Сведения о местоположении границ объекта

1	2	3	4	5	6
Ж-1(106)					
2697	287 914,62	2 202 428,93	Картометрический метод	0,10	—
2698	287 932,85	2 202 416,78		0,10	
2699	287 933,40	2 202 413,85		0,10	
2700	287 946,21	2 202 408,72		0,10	
2701	287 953,15	2 202 397,92		0,10	
2702	287 962,20	2 202 384,19		0,10	
2703	287 950,83	2 202 365,68		0,10	
2704	287 945,70	2 202 354,93		0,10	
2705	287 942,30	2 202 341,90		0,10	
2706	287 947,91	2 202 332,74		0,10	
2707	287 948,99	2 202 325,03		0,10	
2708	287 959,73	2 202 305,17		0,10	
2709	287 960,03	2 202 282,66		0,10	
2710	287 870,21	2 202 285,83		0,10	
2711	287 875,14	2 202 402,42		0,10	
6867	287 905,94	2 202 428,30		0,10	
2697	287 914,62	2 202 428,93		0,10	
Ж-1(107)					
2713	293 696,87	2 204 453,48	Картометрический метод	0,10	—
2714	293 703,09	2 204 430,70		0,10	
2715	293 711,25	2 204 399,89		0,10	
2716	293 710,21	2 204 399,65		0,10	
2717	293 703,92	2 204 398,12		0,10	
2718	293 715,38	2 204 349,57		0,10	
2719	293 718,90	2 204 334,15		0,10	
2720	293 695,01	2 204 328,68		0,10	
2721	293 670,61	2 204 323,77		0,10	
2722	293 667,18	2 204 339,34		0,10	
2723	293 629,43	2 204 331,69		0,10	
2724	293 624,12	2 204 352,43		0,10	
2725	293 625,64	2 204 352,75		0,10	
2726	293 619,05	2 204 377,92		0,10	
2727	293 613,61	2 204 398,04		0,10	
2728	293 605,79	2 204 436,41		0,10	
2729	293 687,04	2 204 451,63		0,10	
2730	293 695,79	2 204 453,27		0,10	
2713	293 696,87	2 204 453,48	0,10		
Ж-1(108)					
2731	289 040,72	2 206 162,17	Картометрический метод	0,10	—
2732	289 089,11	2 206 068,17		0,10	
2733	289 099,93	2 206 072,22		0,10	
2734	289 103,66	2 206 063,86		0,10	
2735	289 096,89	2 206 059,15		0,10	
2736	289 120,03	2 206 013,84		0,10	
2737	289 121,52	2 206 011,05		0,10	
2738	289 076,56	2 206 008,48		0,10	
2739	289 057,03	2 205 998,42		0,10	
2740	289 031,97	2 206 042,69		0,10	
2741	289 023,68	2 206 057,59		0,10	
2742	288 998,70	2 206 097,74		0,10	
2743	288 991,17	2 206 110,95		0,10	
2744	288 989,45	2 206 113,92		0,10	
2745	288 981,39	2 206 127,89		0,10	
2731	289 040,72	2 206 162,17		0,10	

Раздел 2

Сведения о местоположении границ объекта					
1	2	3	4	5	6
Ж-1(109)					
2746	293 922,95	2 204 537,64	Картометрический метод	0,10	—
2747	293 968,98	2 204 509,59		0,10	
2748	293 967,29	2 204 506,47		0,10	
2749	293 999,43	2 204 486,37		0,10	
2750	293 984,83	2 204 456,22		0,10	
2751	293 975,97	2 204 437,84		0,10	
2752	293 973,24	2 204 431,33		0,10	
2753	293 971,72	2 204 427,89		0,10	
2754	293 967,76	2 204 418,60		0,10	
2755	293 966,64	2 204 416,26		0,10	
2756	293 964,07	2 204 410,77		0,10	
2757	293 958,23	2 204 398,03		0,10	
2758	293 911,82	2 204 413,72		0,10	
2759	293 887,63	2 204 424,43		0,10	
2760	293 900,16	2 204 453,79		0,10	
2761	293 891,20	2 204 458,71		0,10	
2762	293 885,53	2 204 461,88		0,10	
2763	293 890,39	2 204 486,36		0,10	
2764	293 895,28	2 204 504,32		0,10	
2765	293 903,60	2 204 529,07		0,10	
2766	293 912,46	2 204 536,84	0,10		
2746	293 922,95	2 204 537,64	0,10		
Ж-1(110)					
2767	291 044,61	2 200 422,79	Картометрический метод	0,10	—
2768	291 061,04	2 200 420,64		0,10	
2769	291 077,05	2 200 418,50		0,10	
2770	291 081,85	2 200 417,93		0,10	
2771	291 099,88	2 200 415,58		0,10	
2772	291 134,86	2 200 409,81		0,10	
2773	291 171,75	2 200 401,83		0,10	
2774	291 166,20	2 200 378,57		0,10	
2775	291 158,47	2 200 358,44		0,10	
2776	291 156,05	2 200 351,85		0,10	
2777	291 141,42	2 200 345,63		0,10	
2778	291 140,87	2 200 341,92		0,10	
2779	291 135,38	2 200 343,06		0,10	
2780	291 101,37	2 200 328,61		0,10	
2781	291 076,88	2 200 326,86		0,10	
2782	291 077,24	2 200 330,16		0,10	
2783	291 030,93	2 200 333,14		0,10	
2784	291 034,73	2 200 360,57		0,10	
2785	291 035,36	2 200 365,66		0,10	
2786	291 038,03	2 200 383,38		0,10	
2787	291 041,76	2 200 405,24	0,10		
2767	291 044,61	2 200 422,79	0,10		
Ж-1(111)					
2788	291 912,25	2 202 028,94	Картометрический метод	0,10	—
2789	291 913,30	2 202 021,48		0,10	
2790	291 915,83	2 202 003,59		0,10	
2791	291 924,74	2 202 004,84		0,10	
2792	291 929,41	2 201 975,51		0,10	
2793	291 933,95	2 201 945,73		0,10	
2794	291 938,58	2 201 916,51		0,10	
2795	291 944,61	2 201 878,42		0,10	

Раздел 2

Сведения о местоположении границ объекта					
1	2	3	4	5	6
2796	291 945,58	2 201 870,45	Картометрический метод	0,10	—
2797	291 947,31	2 201 855,12		0,10	
2798	291 950,73	2 201 825,49		0,10	
2799	291 951,92	2 201 819,77		0,10	
2800	291 912,78	2 201 816,35		0,10	
2801	291 910,38	2 201 816,12		0,10	
2802	291 904,18	2 201 874,58		0,10	
2803	291 892,62	2 201 873,75		0,10	
2804	291 886,47	2 201 908,88		0,10	
2805	291 883,56	2 201 908,45		0,10	
2806	291 878,77	2 201 939,58		0,10	
2807	291 879,20	2 201 970,37		0,10	
2808	291 881,06	2 201 998,73		0,10	
2809	291 877,52	2 202 024,00		0,10	
2788	291 912,25	2 202 028,94	0,10		
Ж-1(112)					
6873	287 714,43	2 202 276,13	Картометрический метод	0,10	—
2811	287 744,03	2 202 273,33		0,10	
2812	287 762,79	2 202 271,95		0,10	
2813	287 765,92	2 202 269,56		0,10	
2814	287 865,37	2 202 263,78		0,10	
2815	287 864,01	2 202 234,06		0,10	
6877	287 861,74	2 202 198,65		0,10	
6876	287 764,33	2 202 199,90		0,10	
6875	287 747,93	2 202 200,11		0,10	
6874	287 719,65	2 202 216,92		0,10	
6873	287 714,43	2 202 276,13		0,10	
Ж-1(113)					
2820	290 225,34	2 205 667,63	Картометрический метод	0,10	—
2821	290 278,36	2 205 655,92		0,10	
2822	290 288,36	2 205 651,68		0,10	
6978	290 283,93	2 205 640,02		0,10	
6979	290 245,18	2 205 536,40		0,10	
6980	290 239,10	2 205 536,97		0,10	
6981	290 237,29	2 205 532,01		0,10	
6982	290 229,18	2 205 507,17		0,10	
6983	290 174,33	2 205 524,03		0,10	
6984	290 183,13	2 205 548,64		0,10	
6985	290 184,91	2 205 554,17		0,10	
2820	290 225,34	2 205 667,63		0,10	
Ж-1(114)					
2831	290 323,09	2 202 240,52	Картометрический метод	0,10	—
2832	290 338,05	2 202 221,55		0,10	
2833	290 350,25	2 202 205,72		0,10	
2834	290 363,16	2 202 188,12		0,10	
2835	290 378,39	2 202 167,45		0,10	
2836	290 332,10	2 202 131,23		0,10	
2837	290 330,96	2 202 130,32		0,10	
2838	290 310,84	2 202 113,73		0,10	
2839	290 311,58	2 202 112,76		0,10	
2840	290 306,81	2 202 109,14		0,10	
2841	290 303,86	2 202 113,03		0,10	
2842	290 299,87	2 202 110,00		0,10	
2843	290 285,92	2 202 129,09		0,10	
2844	290 262,24	2 202 164,26		0,10	

Раздел 2

Сведения о местоположении границ объекта

1	2	3	4	5	6
2845	290 262,05	2 202 165,79	Картометрический метод	0,10	—
2846	290 249,97	2 202 183,64		0,10	
2847	290 246,59	2 202 188,58		0,10	
2848	290 252,32	2 202 193,06		0,10	
2849	290 260,01	2 202 199,13		0,10	
2850	290 262,83	2 202 201,47		0,10	
2851	290 310,95	2 202 232,33		0,10	
2831	290 323,09	2 202 240,52		0,10	
Ж-1(115)					
2852	290 423,22	2 202 277,75	Картометрический метод	0,10	—
2853	290 430,18	2 202 268,36		0,10	
2854	290 437,13	2 202 258,58		0,10	
2855	290 476,21	2 202 184,81		0,10	
2856	290 475,21	2 202 160,12		0,10	
2857	290 473,22	2 202 154,01		0,10	
2858	290 440,73	2 202 127,48		0,10	
2859	290 429,22	2 202 144,62		0,10	
2860	290 418,12	2 202 163,55		0,10	
2861	290 406,31	2 202 179,28		0,10	
2862	290 374,87	2 202 224,99		0,10	
2863	290 363,16	2 202 242,78		0,10	
2864	290 399,87	2 202 269,12		0,10	
2865	290 409,07	2 202 269,42		0,10	
2852	290 423,22	2 202 277,75		0,10	
Ж-1(116)					
2866	290 838,54	2 203 137,35	Картометрический метод	0,10	—
2867	290 854,96	2 203 117,47		0,10	
2868	290 902,76	2 203 052,56		0,10	
2869	290 913,40	2 203 061,57		0,10	
2870	290 917,91	2 203 065,74		0,10	
2871	290 936,21	2 203 082,77		0,10	
2872	290 937,04	2 203 083,55		0,10	
2873	290 941,73	2 203 077,69		0,10	
2874	290 963,43	2 203 054,08		0,10	
2875	290 963,16	2 203 053,82		0,10	
2876	290 958,69	2 203 049,66		0,10	
2877	290 940,37	2 203 032,59		0,10	
2878	290 929,50	2 203 016,26		0,10	
2879	290 916,49	2 202 996,71		0,10	
2880	290 908,30	2 202 990,01		0,10	
2881	290 899,26	2 203 006,75		0,10	
2882	290 887,16	2 203 022,98		0,10	
2883	290 868,81	2 203 050,02		0,10	
2884	290 863,14	2 203 045,21		0,10	
2885	290 846,31	2 203 032,56		0,10	
2886	290 837,19	2 203 025,67		0,10	
2887	290 835,12	2 203 024,21		0,10	
2888	290 816,16	2 203 053,02		0,10	
2889	290 820,07	2 203 055,99		0,10	
2890	290 824,49	2 203 059,35		0,10	
2891	290 826,12	2 203 060,57		0,10	
2892	290 843,29	2 203 073,65	0,10		
2893	290 836,89	2 203 082,90	0,10		
2894	290 828,77	2 203 093,98	0,10		
2895	290 820,17	2 203 104,67	0,10		

Раздел 2

Сведения о местоположении границ объекта

1	2	3	4	5	6
2896	290 819,14	2 203 104,78	Картометрический метод	0,10	—
2897	290 811,63	2 203 114,40		0,10	
2866	290 838,54	2 203 137,35		0,10	
Ж-1(117)					
2898	296 932,50	2 200 199,73	Картометрический метод	0,10	—
2899	296 941,58	2 200 199,58		0,10	
2900	296 963,64	2 200 199,02		0,10	
2901	296 985,65	2 200 198,41		0,10	
2902	297 007,66	2 200 197,77		0,10	
2903	297 006,42	2 200 152,22		0,10	
2904	297 005,16	2 200 106,77		0,10	
2905	296 983,17	2 200 107,37		0,10	
2906	296 961,16	2 200 108,00		0,10	
2907	296 939,09	2 200 108,74		0,10	
2908	296 903,10	2 200 110,35		0,10	
2909	296 903,40	2 200 155,57		0,10	
2910	296 932,22	2 200 154,62		0,10	
2898	296 932,50	2 200 199,73		0,10	
Ж-1(118)					
2911	291 956,59	2 202 026,18	Картометрический метод	0,10	—
2912	291 973,22	2 202 021,62		0,10	
2913	292 019,69	2 202 011,21		0,10	
2914	292 026,53	2 201 959,28		0,10	
2915	292 028,06	2 201 930,20		0,10	
2916	291 988,73	2 201 926,28		0,10	
2917	291 952,04	2 201 922,59		0,10	
2918	291 950,85	2 201 933,78		0,10	
2919	291 948,89	2 201 949,40		0,10	
2920	291 945,89	2 201 976,63		0,10	
2921	291 940,14	2 201 976,57		0,10	
2922	291 936,26	2 201 998,08		0,10	
2923	291 934,79	2 201 997,81		0,10	
2924	291 930,84	2 202 020,93		0,10	
2925	291 930,62	2 202 022,20		0,10	
2926	291 951,65	2 202 025,43		0,10	
2911	291 956,59	2 202 026,18		0,10	
Ж-1(119)					
2927	291 374,38	2 203 824,68	Картометрический метод	0,10	—
2928	291 375,28	2 203 822,84		0,10	
2929	291 377,14	2 203 804,09		0,10	
2930	291 375,73	2 203 803,64		0,10	
2931	291 373,04	2 203 780,89		0,10	
2932	291 366,13	2 203 780,18		0,10	
2933	291 364,08	2 203 779,63		0,10	
2934	291 362,82	2 203 759,21		0,10	
2935	291 361,64	2 203 739,18		0,10	
2936	291 340,45	2 203 734,16		0,10	
2937	291 293,38	2 203 719,37		0,10	
2938	291 280,39	2 203 750,60		0,10	
2939	291 273,42	2 203 770,83		0,10	
2940	291 269,18	2 203 790,23		0,10	
2941	291 267,95	2 203 799,62		0,10	
2942	291 290,26	2 203 804,86		0,10	
2943	291 341,47	2 203 817,20		0,10	
2927	291 374,38	2 203 824,68		0,10	

Раздел 2

Сведения о местоположении границ объекта

1	2	3	4	5	6
Ж-1(120)					
2944	290 809,93	2 203 228,18	Картометрический метод	0,10	—
2945	290 873,52	2 203 213,49		0,10	
2946	290 897,03	2 203 130,38		0,10	
2947	290 912,47	2 203 098,26		0,10	
2948	290 923,43	2 203 084,59		0,10	
2949	290 904,47	2 203 067,11		0,10	
2950	290 862,85	2 203 123,62		0,10	
2951	290 846,25	2 203 143,72		0,10	
2952	290 828,54	2 203 165,16		0,10	
2953	290 814,54	2 203 182,11		0,10	
2954	290 803,18	2 203 198,12		0,10	
2944	290 809,93	2 203 228,18	0,10		
Ж-1(121)					
2955	290 267,80	2 203 028,40	Картометрический метод	0,10	—
2956	290 303,52	2 202 958,22		0,10	
2957	290 307,03	2 202 959,95		0,10	
2958	290 310,33	2 202 953,48		0,10	
2959	290 272,76	2 202 945,44		0,10	
2960	290 259,60	2 202 942,62		0,10	
2961	290 221,02	2 202 933,78		0,10	
2962	290 204,44	2 202 929,93		0,10	
2963	290 182,14	2 202 924,61		0,10	
2964	290 165,90	2 202 962,44		0,10	
2965	290 234,12	2 202 986,66		0,10	
2966	290 224,64	2 203 012,87		0,10	
2955	290 267,80	2 203 028,40		0,10	
Ж-1(122)					
2967	288 453,97	2 197 955,32	Картометрический метод	0,10	—
2968	288 457,77	2 197 948,47		0,10	
2969	288 468,13	2 197 929,78		0,10	
2970	288 465,93	2 197 922,75		0,10	
2971	288 465,13	2 197 905,19		0,10	
2972	288 459,30	2 197 896,99		0,10	
2973	288 438,94	2 197 894,84		0,10	
2974	288 408,52	2 197 891,63		0,10	
2975	288 399,64	2 197 865,18		0,10	
2976	288 412,72	2 197 846,99		0,10	
2977	288 415,80	2 197 842,70		0,10	
2978	288 406,98	2 197 831,16		0,10	
2979	288 392,01	2 197 817,33		0,10	
2980	288 373,38	2 197 838,27		0,10	
2981	288 358,77	2 197 858,13		0,10	
2982	288 358,96	2 197 861,07		0,10	
2983	288 352,35	2 197 871,32		0,10	
2984	288 353,86	2 197 874,94		0,10	
2985	288 351,10	2 197 880,00		0,10	
2986	288 346,42	2 197 887,96		0,10	
2987	288 354,32	2 197 892,29		0,10	
2988	288 378,53	2 197 905,44		0,10	
2989	288 377,53	2 197 907,29		0,10	
2990	288 406,43	2 197 923,22		0,10	
2991	288 407,80	2 197 921,35	0,10		
2992	288 428,41	2 197 932,55	0,10		
2993	288 423,59	2 197 938,83	0,10		

Раздел 2

Сведения о местоположении границ объекта

1	2	3	4	5	6		
2967	288 453,97	2 197 955,32	Картометрический метод	0,10	—		
Ж-1(123)							
2994	289 054,77	2 205 973,99	Картометрический метод	0,10	—		
2995	289 062,50	2 205 961,02		0,10			
2996	289 073,45	2 205 942,69		0,10			
2997	289 077,07	2 205 937,01		0,10			
2998	289 089,75	2 205 914,94		0,10			
2999	289 115,61	2 205 875,59		0,10			
7079	289 115,68	2 205 875,48		0,10			
7080	289 106,43	2 205 867,86		0,10			
7081	289 079,83	2 205 846,61		0,10			
7082	289 032,17	2 205 904,58		0,10			
7083	289 026,67	2 205 901,38		0,10			
7084	289 026,21	2 205 902,00		0,10			
7085	289 021,50	2 205 898,86		0,10			
7086	289 015,56	2 205 909,78		0,10			
7087	289 018,90	2 205 911,82		0,10			
7088	289 016,41	2 205 915,17		0,10			
7089	289 022,41	2 205 919,46		0,10			
7090	289 013,54	2 205 931,52		0,10			
7091	289 004,58	2 205 943,69		0,10			
7092	289 019,61	2 205 953,91		0,10			
2994	289 054,77	2 205 973,99	0,10				
Ж-1(124)							
3014	289 014,19	2 198 482,77	Картометрический метод	0,10	—		
3015	289 047,45	2 198 462,89		0,10			
3016	289 050,29	2 198 446,32		0,10			
3017	289 050,52	2 198 444,94		0,10			
3018	289 053,47	2 198 427,67		0,10			
3019	289 056,45	2 198 410,25		0,10			
3020	289 059,35	2 198 393,32		0,10			
3021	289 062,35	2 198 375,79		0,10			
3022	289 045,21	2 198 369,65		0,10			
3023	289 010,50	2 198 351,25		0,10			
3024	289 009,63	2 198 356,90		0,10			
3025	289 005,94	2 198 375,09		0,10			
3026	289 002,22	2 198 393,39		0,10			
3027	288 998,72	2 198 410,65		0,10			
3028	288 995,25	2 198 427,76		0,10			
3029	288 979,71	2 198 436,66		0,10			
3030	288 986,56	2 198 451,64		0,10			
3014	289 014,19	2 198 482,77		0,10			
Ж-1(125)							
3031	291 952,46	2 201 814,80		Картометрический метод		0,10	—
3032	291 956,26	2 201 773,04	0,10				
3033	291 956,96	2 201 768,24	0,10				
3034	291 960,11	2 201 746,64	0,10				
3035	291 965,37	2 201 723,38	0,10				
3036	291 966,70	2 201 708,64	0,10				
3037	291 968,60	2 201 685,77	0,10				
3038	291 948,47	2 201 671,55	0,10				
3039	291 939,72	2 201 662,79	0,10				
3040	291 934,13	2 201 657,20	0,10				
3041	291 927,57	2 201 654,20	0,10				
3042	291 911,11	2 201 809,30	0,10				

Раздел 2

Сведения о местоположении границ объекта

1	2	3	4	5	6		
3043	291 915,06	2 201 809,78	Картометрический метод	0,10	—		
3031	291 952,46	2 201 814,80		0,10	—		
Ж-1(126)							
3044	289 114,24	2 205 990,97	Картометрический метод	0,10	—		
3045	289 117,63	2 205 984,81		0,10			
3046	289 124,77	2 205 972,21		0,10			
3047	289 129,67	2 205 975,06		0,10			
3048	289 132,37	2 205 976,59		0,10			
3049	289 139,43	2 205 978,63		0,10			
3050	289 142,58	2 205 979,54		0,10			
3051	289 151,05	2 205 982,40		0,10			
7072	289 161,02	2 205 985,27		0,10			
7073	289 164,63	2 205 967,08		0,10			
7074	289 167,23	2 205 955,25		0,10			
7075	289 164,46	2 205 954,04		0,10			
7076	289 169,52	2 205 940,66		0,10			
7077	289 166,68	2 205 917,48		0,10			
7078	289 126,03	2 205 884,00		0,10			
3059	289 123,17	2 205 888,14		0,10			
3060	289 107,85	2 205 909,84		0,10			
3061	289 110,07	2 205 911,66		0,10			
3062	289 104,79	2 205 920,31		0,10			
3063	289 101,40	2 205 925,95		0,10			
3064	289 094,01	2 205 938,18		0,10			
3065	289 088,83	2 205 949,75		0,10			
3066	289 087,48	2 205 952,76		0,10			
3067	289 088,88	2 205 953,42		0,10			
3068	289 081,36	2 205 968,56		0,10			
3069	289 080,97	2 205 969,34		0,10			
3070	289 078,18	2 205 975,12		0,10			
3071	289 074,84	2 205 982,39	0,10				
3044	289 114,24	2 205 990,97	0,10				
Ж-1(127)							
3072	296 698,01	2 200 094,61	Картометрический метод	0,10	—		
3073	296 742,73	2 200 089,92		0,10			
3074	296 787,20	2 200 085,29		0,10			
3075	296 832,24	2 200 080,53		0,10			
3076	296 857,92	2 200 077,81		0,10			
3077	296 877,10	2 200 075,83		0,10			
3078	296 873,53	2 200 042,72		0,10			
3079	296 828,78	2 200 047,40		0,10			
3080	296 783,72	2 200 052,12		0,10			
3081	296 738,72	2 200 056,83		0,10			
3082	296 693,92	2 200 061,52		0,10			
3072	296 698,01	2 200 094,61		0,10			
Ж-1(128)							
3083	289 057,03	2 198 656,78		Картометрический метод		0,10	—
3084	289 106,53	2 198 622,85	0,10				
3085	289 091,73	2 198 602,61	0,10				
3086	289 076,98	2 198 582,43	0,10				
3087	289 033,14	2 198 524,65	0,10				
3088	289 014,32	2 198 587,18	0,10				
3089	289 027,35	2 198 616,18	0,10				
3090	289 042,23	2 198 636,53	0,10				
3083	289 057,03	2 198 656,78	0,10				

Раздел 2

Сведения о местоположении границ объекта

1	2	3	4	5	6
Ж-1(129)					
3091	296 748,14	2 202 953,22	Картометрический метод	0,10	—
3092	296 797,97	2 202 951,19		0,10	
3093	296 774,99	2 202 915,32		0,10	
3094	296 744,70	2 202 922,49		0,10	
3095	296 616,27	2 202 908,05		0,10	
3096	296 616,58	2 202 942,19		0,10	
3091	296 748,14	2 202 953,22		0,10	
Ж-1(130)					
3097	290 273,43	2 202 303,26	Картометрический метод	0,10	—
3098	290 285,57	2 202 287,42		0,10	
3099	290 299,21	2 202 269,63		0,10	
3100	290 317,10	2 202 245,52		0,10	
3101	290 316,00	2 202 244,86		0,10	
3102	290 276,54	2 202 221,27		0,10	
3103	290 269,22	2 202 219,53		0,10	
3104	290 238,30	2 202 212,20		0,10	
3105	290 233,30	2 202 218,60		0,10	
3106	290 206,75	2 202 256,59		0,10	
3107	290 247,77	2 202 285,46		0,10	
3097	290 273,43	2 202 303,26		0,10	
Ж-1(131)					
3108	290 133,28	2 205 685,87	Картометрический метод	0,10	—
3109	290 202,84	2 205 671,51		0,10	
3110	290 183,29	2 205 614,73		0,10	
3111	290 181,83	2 205 609,18		0,10	
3112	290 177,04	2 205 603,75		0,10	
3113	290 169,27	2 205 602,20		0,10	
3114	290 109,31	2 205 605,26		0,10	
3115	290 126,19	2 205 664,47		0,10	
3108	290 133,28	2 205 685,87	0,10		
Ж-1(132)					
3116	296 859,06	2 200 234,18	Картометрический метод	0,10	—
3117	296 869,20	2 200 205,44		0,10	
3118	296 876,42	2 200 182,20		0,10	
3119	296 887,74	2 200 147,51		0,10	
3120	296 862,90	2 200 151,08		0,10	
3121	296 862,21	2 200 135,64		0,10	
3122	296 861,28	2 200 110,96		0,10	
3123	296 828,43	2 200 112,75		0,10	
3124	296 829,56	2 200 143,58		0,10	
3125	296 826,63	2 200 156,29		0,10	
3126	296 826,42	2 200 171,34		0,10	
3127	296 823,75	2 200 184,26		0,10	
3128	296 822,11	2 200 204,29		0,10	
3129	296 820,39	2 200 228,58		0,10	
3130	296 818,92	2 200 229,66		0,10	
3131	296 827,97	2 200 230,19		0,10	
3116	296 859,06	2 200 234,18	0,10		
Ж-1(133)					
3132	293 616,46	2 204 037,55	Картометрический метод	0,10	—
3133	293 658,10	2 204 031,18		0,10	
3134	293 654,37	2 204 015,62		0,10	
3135	293 653,77	2 204 006,20		0,10	
3136	293 650,47	2 203 955,36		0,10	

Раздел 2

Сведения о местоположении границ объекта

1	2	3	4	5	6
3137	293 633,87	2 203 953,37	Картометрический метод	0,10	—
3138	293 634,89	2 203 943,11		0,10	
3139	293 619,70	2 203 945,46		0,10	
3140	293 620,70	2 203 952,96		0,10	
3141	293 578,94	2 203 960,97		0,10	
3142	293 570,97	2 203 962,50		0,10	
3143	293 571,80	2 203 967,53		0,10	
3144	293 575,74	2 203 991,11		0,10	
3145	293 588,46	2 203 988,57		0,10	
3146	293 595,84	2 204 024,83		0,10	
3147	293 612,66	2 204 022,00		0,10	
3132	293 616,46	2 204 037,55	0,10		
Ж-1(134)					
3148	290 171,51	2 203 881,46	Картометрический метод	0,10	—
3149	290 171,55	2 203 864,74		0,10	
3150	290 171,05	2 203 845,78		0,10	
3151	290 170,47	2 203 825,11		0,10	
3152	290 162,71	2 203 825,05		0,10	
3153	290 157,40	2 203 812,96		0,10	
3154	290 109,60	2 203 813,80		0,10	
3155	290 090,16	2 203 835,98		0,10	
3156	290 091,24	2 203 881,15		0,10	
3157	290 162,53	2 203 881,36		0,10	
3148	290 171,51	2 203 881,46		0,10	
Ж-1(135)					
3158	288 606,72	2 198 267,95	Картометрический метод	0,10	—
3159	288 619,17	2 198 220,29		0,10	
3160	288 600,14	2 198 215,75		0,10	
3161	288 551,53	2 198 204,14		0,10	
3162	288 521,90	2 198 197,07		0,10	
3163	288 509,20	2 198 246,29		0,10	
3158	288 606,72	2 198 267,95		0,10	
Ж-1(136)					
3164	287 889,76	2 202 264,05	Картометрический метод	0,10	—
3165	287 896,00	2 202 263,04		0,10	
3166	287 912,48	2 202 262,28		0,10	
3167	287 960,64	2 202 252,11		0,10	
6717	287 954,40	2 202 195,75		0,10	
6718	287 948,82	2 202 195,34		0,10	
3170	287 918,99	2 202 194,54		0,10	
3171	287 912,71	2 202 195,13		0,10	
3172	287 883,46	2 202 198,64		0,10	
3173	287 886,63	2 202 232,41		0,10	
3164	287 889,76	2 202 264,05		0,10	
Ж-1(137)					
3174	291 317,19	2 204 386,59	Картометрический метод	0,10	—
3175	291 324,91	2 204 299,57		0,10	
3176	291 331,05	2 204 231,39		0,10	
3177	291 310,36	2 204 230,62		0,10	
3178	291 305,30	2 204 298,51		0,10	
3179	291 290,19	2 204 297,69		0,10	
3180	291 284,43	2 204 386,20		0,10	
3174	291 317,19	2 204 386,59		0,10	
Ж-1(138)					
3181	290 453,02	2 201 798,54	Картометрический метод	0,10	—

Раздел 2

Сведения о местоположении границ объекта

1	2	3	4	5	6
3182	290 458,64	2 201 777,31	Картометрический метод	0,10	—
3183	290 460,03	2 201 773,81		0,10	
3184	290 458,33	2 201 772,66		0,10	
3185	290 457,01	2 201 771,99		0,10	
3186	290 455,86	2 201 771,40		0,10	
3187	290 435,57	2 201 755,77		0,10	
3188	290 436,33	2 201 752,26		0,10	
3189	290 438,08	2 201 744,12		0,10	
3190	290 434,97	2 201 743,39		0,10	
3191	290 436,63	2 201 735,54		0,10	
3192	290 437,76	2 201 735,80		0,10	
3193	290 439,93	2 201 736,31		0,10	
3194	290 441,76	2 201 721,62		0,10	
3195	290 442,61	2 201 721,83		0,10	
3196	290 443,30	2 201 719,76		0,10	
3197	290 444,32	2 201 720,04		0,10	
3198	290 446,05	2 201 713,76		0,10	
3199	290 437,84	2 201 709,43		0,10	
3200	290 435,89	2 201 719,25		0,10	
3201	290 438,31	2 201 719,85		0,10	
3202	290 435,49	2 201 731,26		0,10	
3203	290 433,06	2 201 730,66		0,10	
3204	290 422,11	2 201 730,00		0,10	
3205	290 407,01	2 201 746,50		0,10	
3206	290 401,19	2 201 741,80		0,10	
3207	290 397,46	2 201 738,79		0,10	
3208	290 391,20	2 201 745,61		0,10	
3209	290 390,16	2 201 744,70		0,10	
3210	290 395,97	2 201 737,54		0,10	
3211	290 396,05	2 201 737,44		0,10	
3212	290 399,74	2 201 732,91		0,10	
3213	290 391,27	2 201 724,84		0,10	
3214	290 406,56	2 201 708,83		0,10	
3215	290 410,09	2 201 705,13		0,10	
3216	290 411,53	2 201 706,56		0,10	
3217	290 424,48	2 201 719,41		0,10	
3218	290 429,89	2 201 712,85		0,10	
3219	290 434,36	2 201 707,44		0,10	
3220	290 410,09	2 201 689,85	0,10		
3221	290 399,03	2 201 689,20	0,10		
3222	290 392,81	2 201 695,70	0,10		
3223	290 374,13	2 201 716,49	0,10		
3224	290 367,64	2 201 724,18	0,10		
3225	290 379,55	2 201 735,51	0,10		
3226	290 385,96	2 201 741,61	0,10		
3227	290 401,80	2 201 776,17	0,10		
3228	290 423,78	2 201 787,72	0,10		
3229	290 439,82	2 201 793,22	0,10		
3230	290 439,47	2 201 795,92	0,10		
3231	290 451,18	2 201 798,18	0,10		
3181	290 453,02	2 201 798,54	0,10		
Ж-1(139)					
3232	293 393,01	2 204 864,05	Картометрический метод	0,10	—
3233	293 407,37	2 204 847,57		0,10	
3234	293 445,56	2 204 803,75		0,10	

Раздел 2

Сведения о местоположении границ объекта

1	2	3	4	5	6
3235	293 419,15	2 204 780,79	Картометрический метод	0,10	—
3236	293 407,83	2 204 770,94		0,10	
3237	293 376,83	2 204 806,51		0,10	
3238	293 355,26	2 204 831,25		0,10	
3232	293 393,01	2 204 864,05		0,10	
Ж-1(140)					
3239	296 766,67	2 200 394,09	Картометрический метод	0,10	—
3240	296 810,29	2 200 386,23		0,10	
3241	296 805,46	2 200 362,90		0,10	
3242	296 799,61	2 200 343,21		0,10	
3243	296 788,04	2 200 344,25		0,10	
3244	296 787,44	2 200 341,32		0,10	
3245	296 781,57	2 200 342,59		0,10	
3246	296 780,81	2 200 338,61		0,10	
3247	296 767,06	2 200 272,40		0,10	
3248	296 752,86	2 200 274,96		0,10	
3249	296 741,98	2 200 277,13		0,10	
3250	296 755,81	2 200 344,13		0,10	
3239	296 766,67	2 200 394,09		0,10	
Ж-1(141)					
3251	290 484,59	2 202 159,31	Картометрический метод	0,10	—
3252	290 490,18	2 202 156,83		0,10	
3253	290 498,51	2 202 144,03		0,10	
3254	290 503,07	2 202 147,35		0,10	
3255	290 513,96	2 202 128,19		0,10	
3256	290 511,96	2 202 126,86		0,10	
3257	290 525,98	2 202 099,72		0,10	
3258	290 489,69	2 202 075,87		0,10	
3259	290 484,34	2 202 072,36		0,10	
3260	290 482,75	2 202 071,28		0,10	
3261	290 466,11	2 202 096,30		0,10	
3262	290 464,28	2 202 099,45		0,10	
3263	290 455,32	2 202 112,59		0,10	
3264	290 445,64	2 202 125,62		0,10	
3251	290 484,59	2 202 159,31		0,10	
Ж-1(142)					
3265	288 973,70	2 206 123,45	Картометрический метод	0,10	—
3266	288 975,50	2 206 120,34		0,10	
3267	288 980,59	2 206 112,86		0,10	
3268	288 989,94	2 206 095,30		0,10	
3269	289 004,59	2 206 070,32		0,10	
3270	289 028,09	2 206 030,51		0,10	
3271	289 034,98	2 206 019,13		0,10	
3272	289 046,62	2 205 997,67		0,10	
3273	289 025,36	2 205 986,47		0,10	
3274	289 019,26	2 205 983,22		0,10	
3275	288 956,66	2 206 113,61		0,10	
3265	288 973,70	2 206 123,45		0,10	
Ж-1(143)					
3276	291 269,41	2 204 386,01	Картометрический метод	0,10	—
3277	291 275,15	2 204 296,87		0,10	
3278	291 236,90	2 204 294,80		0,10	
3279	291 232,76	2 204 385,60		0,10	
3276	291 269,41	2 204 386,01		0,10	
Ж-1(144)					

Раздел 2

Сведения о местоположении границ объекта					
1	2	3	4	5	6
3280	293 882,32	2 204 414,25	Картометрический метод	0,10	—
3281	293 954,26	2 204 389,05		0,10	
3282	293 936,70	2 204 337,60		0,10	
3283	293 872,18	2 204 384,11		0,10	
3284	293 875,70	2 204 393,21		0,10	
3280	293 882,32	2 204 414,25		0,10	
Ж-1(145)					
3285	288 186,56	2 200 236,76	Картометрический метод	0,10	—
3286	288 232,37	2 200 145,36		0,10	
3287	288 236,17	2 200 139,04		0,10	
3288	288 211,15	2 200 125,76		0,10	
3289	288 159,65	2 200 222,96		0,10	
3285	288 186,56	2 200 236,76		0,10	
Ж-1(146)					
3290	293 580,15	2 204 671,15	Картометрический метод	0,10	—
3291	293 589,13	2 204 654,19		0,10	
3292	293 598,13	2 204 637,19		0,10	
3293	293 607,11	2 204 620,24		0,10	
3294	293 567,07	2 204 599,03		0,10	
3295	293 561,09	2 204 595,87		0,10	
3296	293 552,10	2 204 612,85		0,10	
3297	293 543,12	2 204 629,80		0,10	
3298	293 534,13	2 204 646,77		0,10	
3290	293 580,15	2 204 671,15		0,10	
Ж-1(147)					
3299	288 586,53	2 201 455,72	Картометрический метод	0,10	—
3300	288 648,03	2 201 374,13		0,10	
6837	288 667,65	2 201 347,39		0,10	
6836	288 654,24	2 201 336,94		0,10	
6835	288 647,22	2 201 346,51		0,10	
6834	288 643,70	2 201 344,00		0,10	
6833	288 597,50	2 201 402,20		0,10	
6832	288 569,30	2 201 443,89		0,10	
3299	288 586,53	2 201 455,72		0,10	
Ж-1(148)					
3307	293 569,18	2 204 425,06	Картометрический метод	0,10	—
3308	293 571,38	2 204 414,78		0,10	
3309	293 596,70	2 204 421,61		0,10	
3310	293 611,24	2 204 364,18		0,10	
3311	293 598,04	2 204 365,20		0,10	
3312	293 557,16	2 204 368,37		0,10	
3313	293 556,90	2 204 370,41		0,10	
3314	293 552,64	2 204 390,20		0,10	
3315	293 545,81	2 204 404,08		0,10	
3316	293 538,12	2 204 419,36		0,10	
3307	293 569,18	2 204 425,06		0,10	
Ж-1(149)					
3317	293 618,66	2 203 937,57	Картометрический метод	0,10	—
3318	293 635,69	2 203 934,90		0,10	
3319	293 636,85	2 203 923,26		0,10	
3320	293 631,36	2 203 888,19		0,10	
3321	293 630,91	2 203 881,49		0,10	
3322	293 627,93	2 203 850,61		0,10	
3323	293 611,94	2 203 825,98		0,10	
3324	293 590,34	2 203 828,65		0,10	

Раздел 2

Сведения о местоположении границ объекта

1	2	3	4	5	6
3325	293 582,68	2 203 831,11	Картометрический метод	0,10	—
3326	293 584,94	2 203 836,34		0,10	
3327	293 592,59	2 203 854,07		0,10	
3328	293 596,17	2 203 865,29		0,10	
3329	293 602,51	2 203 864,30		0,10	
3330	293 607,33	2 203 884,70		0,10	
3331	293 611,53	2 203 889,84		0,10	
3332	293 616,92	2 203 924,49		0,10	
3317	293 618,66	2 203 937,57		0,10	
Ж-1(150)					
3333	288 652,26	2 198 195,37	Картометрический метод	0,10	—
3334	288 671,68	2 198 164,20		0,10	
3335	288 673,47	2 198 161,32		0,10	
3336	288 673,11	2 198 161,10		0,10	
3337	288 635,39	2 198 139,42		0,10	
3338	288 626,86	2 198 134,52		0,10	
3339	288 620,76	2 198 131,01		0,10	
3340	288 594,92	2 198 173,93		0,10	
3333	288 652,26	2 198 195,37		0,10	
Ж-1(151)					
3341	290 629,74	2 203 423,43	Картометрический метод	0,10	—
3342	290 633,47	2 203 419,71		0,10	
3343	290 588,43	2 203 376,24		0,10	
3344	290 572,25	2 203 362,50		0,10	
3345	290 515,30	2 203 321,40		0,10	
3346	290 509,15	2 203 335,63		0,10	
3347	290 509,87	2 203 336,33		0,10	
3348	290 536,14	2 203 360,23		0,10	
3349	290 546,16	2 203 369,38		0,10	
3350	290 555,86	2 203 381,67		0,10	
3351	290 572,79	2 203 394,48		0,10	
3352	290 613,05	2 203 414,55		0,10	
3341	290 629,74	2 203 423,43		0,10	
Ж-1(152)					
3353	290 027,12	2 202 220,00	Картометрический метод	0,10	—
3354	290 032,27	2 202 210,50		0,10	
3355	290 039,03	2 202 198,23		0,10	
3356	289 998,49	2 202 178,45		0,10	
3357	289 947,45	2 202 153,52		0,10	
3358	289 943,89	2 202 185,72		0,10	
3359	289 985,32	2 202 203,51		0,10	
3353	290 027,12	2 202 220,00		0,10	
Ж-1(153)					
3360	293 709,06	2 203 724,64	Картометрический метод	0,10	—
3361	293 737,29	2 203 679,16		0,10	
3362	293 704,41	2 203 669,62		0,10	
3363	293 676,50	2 203 668,78		0,10	
3364	293 669,96	2 203 716,23		0,10	
3365	293 676,40	2 203 717,65		0,10	
3360	293 709,06	2 203 724,64		0,10	
Ж-1(154)					
3366	291 031,87	2 200 328,40	Картометрический метод	0,10	—
3367	291 067,04	2 200 325,74		0,10	
3368	291 064,15	2 200 302,42		0,10	
3369	291 059,60	2 200 303,04		0,10	

Раздел 2

Сведения о местоположении границ объекта

1	2	3	4	5	6
3370	291 053,07	2 200 234,31	Картометрический метод	0,10	—
3371	291 028,36	2 200 261,20		0,10	
3372	291 029,62	2 200 296,09		0,10	
3373	291 029,94	2 200 304,94		0,10	
3374	291 027,79	2 200 305,08		0,10	
3375	291 029,81	2 200 325,03		0,10	
3366	291 031,87	2 200 328,40		0,10	
Ж-1(155)					
3376	288 333,72	2 197 889,76	Картометрический метод	0,10	—
3377	288 344,05	2 197 871,60		0,10	
3378	288 354,45	2 197 854,94		0,10	
3379	288 350,84	2 197 852,86		0,10	
3380	288 351,91	2 197 851,17		0,10	
3381	288 353,76	2 197 848,04		0,10	
3382	288 353,96	2 197 847,66		0,10	
3383	288 360,71	2 197 851,69		0,10	
3384	288 362,96	2 197 847,62		0,10	
3385	288 379,53	2 197 827,55		0,10	
3386	288 389,70	2 197 815,22		0,10	
3387	288 383,83	2 197 810,15		0,10	
3388	288 378,67	2 197 808,60		0,10	
3389	288 376,40	2 197 808,49		0,10	
3390	288 374,89	2 197 806,77		0,10	
3391	288 372,32	2 197 808,86		0,10	
3392	288 365,57	2 197 810,69		0,10	
3393	288 366,18	2 197 811,80		0,10	
3394	288 358,24	2 197 818,74		0,10	
3395	288 357,49	2 197 817,92		0,10	
3396	288 335,63	2 197 837,51	0,10		
3397	288 319,48	2 197 856,86	0,10		
3398	288 308,78	2 197 876,18	0,10		
3399	288 318,94	2 197 881,69	0,10		
3376	288 333,72	2 197 889,76	0,10		
Ж-1(156)					
3400	288 072,57	2 200 018,73	Картометрический метод	0,10	—
3401	288 093,75	2 199 982,00		0,10	
3402	288 140,08	2 199 920,07		0,10	
3403	288 147,79	2 199 909,75		0,10	
3404	288 131,76	2 199 897,83		0,10	
3405	288 082,61	2 199 973,40		0,10	
3406	288 059,26	2 200 011,91		0,10	
3400	288 072,57	2 200 018,73		0,10	
Ж-1(157)					
6848	288 790,29	2 201 454,82	Картометрический метод	0,10	—
6847	288 830,14	2 201 418,91		0,10	
6846	288 817,64	2 201 386,49		0,10	
6849	288 757,97	2 201 445,68		0,10	
6848	288 790,29	2 201 454,82		0,10	
Ж-1(158)					
3411	288 148,83	2 197 815,11	Картометрический метод	0,10	—
3412	288 152,07	2 197 806,84		0,10	
3413	288 156,16	2 197 797,22		0,10	
3414	288 124,99	2 197 782,65		0,10	
3415	288 128,09	2 197 774,17		0,10	
3416	288 122,87	2 197 772,26		0,10	

Раздел 2

Сведения о местоположении границ объекта

1	2	3	4	5	6
3417	288 104,39	2 197 760,39	Картометрический метод	0,10	—
3418	288 100,29	2 197 762,69		0,10	
3419	288 093,84	2 197 770,21		0,10	
3420	288 089,86	2 197 776,70		0,10	
3421	288 080,35	2 197 797,18		0,10	
3422	288 110,96	2 197 804,45		0,10	
3423	288 116,51	2 197 805,81		0,10	
3424	288 128,84	2 197 809,59		0,10	
3411	288 148,83	2 197 815,11		0,10	
Ж-1(159)					
3425	291 981,32	2 201 672,30	Картометрический метод	0,10	—
3426	291 998,51	2 201 651,97		0,10	
3427	292 013,22	2 201 642,88		0,10	
3428	292 029,94	2 201 641,60		0,10	
3429	292 026,77	2 201 605,82		0,10	
3430	291 973,49	2 201 637,88		0,10	
3431	291 969,99	2 201 639,99		0,10	
3432	291 958,27	2 201 657,18		0,10	
3425	291 981,32	2 201 672,30		0,10	
Ж-1(160)					
3433	291 386,52	2 204 470,29	Картометрический метод	0,10	—
3434	291 408,16	2 204 466,85		0,10	
3435	291 432,00	2 204 447,13		0,10	
3436	291 334,17	2 204 442,35		0,10	
3437	291 332,95	2 204 461,46		0,10	
3438	291 343,62	2 204 461,86		0,10	
3433	291 386,52	2 204 470,29		0,10	
Ж-1(161)					
3439	288 308,69	2 197 944,11	Картометрический метод	0,10	—
3440	288 314,57	2 197 926,91		0,10	
3441	288 316,95	2 197 917,43		0,10	
3442	288 320,95	2 197 918,67		0,10	
3443	288 329,91	2 197 900,82		0,10	
3444	288 286,56	2 197 878,99		0,10	
3445	288 281,97	2 197 893,08		0,10	
3446	288 280,97	2 197 897,43		0,10	
3447	288 276,40	2 197 912,48		0,10	
3448	288 298,58	2 197 919,46		0,10	
3449	288 297,64	2 197 922,21		0,10	
3450	288 292,48	2 197 939,84		0,10	
3451	288 302,23	2 197 942,41		0,10	
3439	288 308,69	2 197 944,11		0,10	
Ж-1(162)					
3452	288 916,84	2 198 355,95	Картометрический метод	0,10	—
3453	288 940,81	2 198 325,03		0,10	
3454	288 944,95	2 198 319,21		0,10	
3455	288 946,40	2 198 317,15		0,10	
3456	288 911,02	2 198 297,85		0,10	
3457	288 908,60	2 198 300,79		0,10	
3458	288 890,45	2 198 322,89		0,10	
3452	288 916,84	2 198 355,95		0,10	
Ж-1(163)					
3459	287 882,93	2 202 193,35	Картометрический метод	0,10	—
6719	287 943,49	2 202 187,61		0,10	
6720	287 931,86	2 202 178,40		0,10	

Раздел 2




Сведения о местоположении границ объекта					
1	2	3	4	5	6
6721	287 920,75	2 202 177,10	Картометрический метод	0,10	—
6722	287 896,19	2 202 165,04		0,10	
6723	287 892,65	2 202 138,78		0,10	
6724	287 871,58	2 202 139,57		0,10	
3459	287 882,93	2 202 193,35		0,10	
Ж-1(164)					
3466	288 924,22	2 204 508,42	Картометрический метод	0,10	—
3467	288 923,31	2 204 501,08		0,10	
3468	288 921,94	2 204 497,59		0,10	
3469	288 923,47	2 204 486,43		0,10	
3470	288 892,12	2 204 471,00		0,10	
3471	288 851,55	2 204 470,81		0,10	
3472	288 848,78	2 204 477,38		0,10	
3466	288 924,22	2 204 508,42		0,10	
Ж-1(165)					
3473	293 602,83	2 204 592,75	Картометрический метод	0,10	—
3474	293 616,22	2 204 556,82		0,10	
3475	293 580,30	2 204 544,98		0,10	
3476	293 577,82	2 204 552,49		0,10	
3477	293 569,99	2 204 577,90		0,10	
3478	293 583,52	2 204 584,15		0,10	
3479	293 599,15	2 204 591,14		0,10	
3473	293 602,83	2 204 592,75		0,10	
Ж-1(166)					
3480	288 960,78	2 198 407,51	Картометрический метод	0,10	—
3481	288 978,23	2 198 397,30		0,10	
3482	288 975,97	2 198 392,39		0,10	
3483	288 976,86	2 198 391,80		0,10	
3484	288 975,41	2 198 389,64		0,10	
3485	288 974,69	2 198 390,11		0,10	
3486	288 973,13	2 198 387,74		0,10	
3487	288 952,56	2 198 349,10		0,10	
3488	288 935,55	2 198 359,37		0,10	
3489	288 941,26	2 198 376,64		0,10	
3490	288 943,57	2 198 380,83		0,10	
3491	288 944,49	2 198 383,04		0,10	
3492	288 945,81	2 198 387,96		0,10	
3493	288 950,01	2 198 396,16		0,10	
3494	288 952,57	2 198 401,03		0,10	
3495	288 956,24	2 198 399,10		0,10	
3480	288 960,78	2 198 407,51	0,10		
Ж-1(167)					
3496	288 373,96	2 198 140,52	Картометрический метод	0,10	—
3497	288 402,57	2 198 101,63		0,10	
3498	288 396,53	2 198 095,53		0,10	
3499	288 396,26	2 198 095,28		0,10	
3500	288 353,44	2 198 120,94		0,10	
3501	288 361,49	2 198 128,65		0,10	
3496	288 373,96	2 198 140,52		0,10	
Ж-1(168)					
3502	293 656,61	2 203 713,37	Картометрический метод	0,10	—
3503	293 660,98	2 203 676,57		0,10	
3504	293 624,43	2 203 684,72		0,10	
3505	293 639,02	2 203 709,63		0,10	
3502	293 656,61	2 203 713,37		0,10	

Раздел 4
План границ объекта



Масштаб 1:100 000

Используемые условные знаки и обозначения:

-  - - граница территориальной зоны
-  - - граница земельных участков, учтенных в ЕГРН
-  - - обозначение характерной точки границы территориальной зоны

Подпись _____ Дата « 2 » августа 20 23 г.

Место для оттиска печати (при наличии) лица, составившего описание местоположения границ объекта

Прохождение границы		Описание прохождения границы
от точки	до точки	
1	2	3
—	—	—